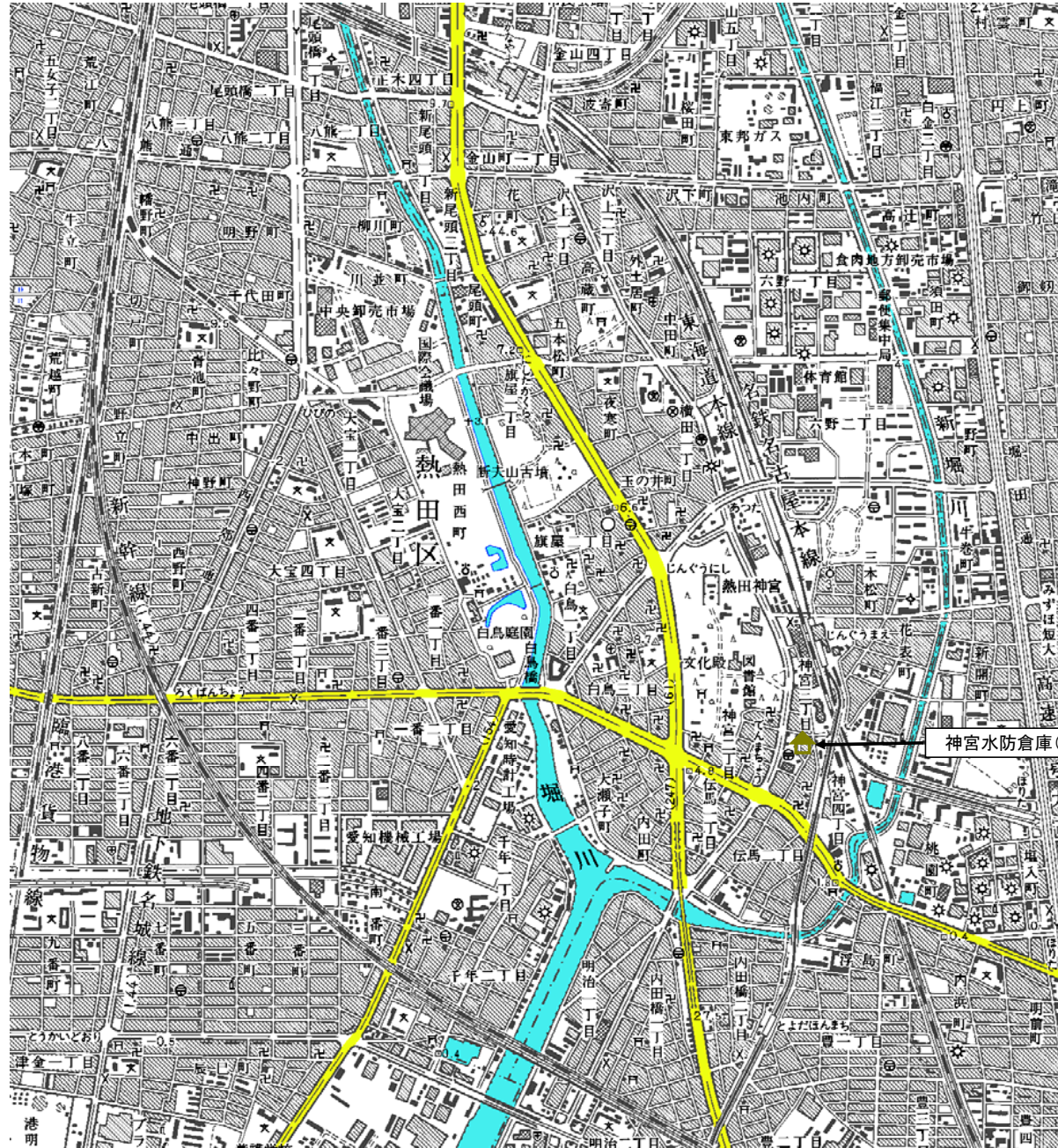


平成28年度 県管理河川”水防情報”（名古屋市〈熱田区〉）

【名古屋市（熱田区） 施設内訳】

- 水防倉庫(県) ○箇所
- 重要水防箇所(重要度A) ○箇所
- 重要水防箇所(重要度B) ○箇所
- 重要水防箇所(重要度C) ○箇所
- 排水調整対象ポンプ場 ○箇所
- 水位・潮位観測局 ○箇所
- 水防警報発令河川 なし
- 水防警報発令海岸 なし



【記載事項】

[建設事務所名：表番号（河川名）]
位置〈河川距離標〉（選定理由）

施設名称（施設管理者）

【凡例】

- 水防倉庫(県)
- 水防倉庫(水防管理団体)
- 重要水防箇所(重要度A)
- 重要水防箇所(重要度B)
- 重要水防箇所(重要度C)
- 排水調整対象ポンプ場
- 水位・潮位観測局
- 水防警報発令河川・海岸

平成28年度 県管理河川”水防情報”（名古屋市〈名東区〉）

【名古屋市（名東区） 施設内訳】

水防倉庫(県)	0箇所
重要水防箇所(重要度A)	0箇所
重要水防箇所(重要度B)	0箇所
重要水防箇所(重要度C)	0箇所
排水調整対象ポンプ場	0箇所
水位・潮位観測局	2箇所
水防警報発令河川	なし
水防警報発令海岸	なし

<特記事項>

【香流川水位観測局(猪子石)】

名東区猪高町大字猪子石字神ノ木

堤防高	: 4.10m
はん濫危険水位	: 2.30m
避難判断水位	: 1.70m
出動水位	: 1.50m
はん濫注意水位	: 1.10m
(零点高	: TP25.86m)

【植田川水位観測局(植田川)】

名東区猪高町

堤防高	: 5.10m
はん濫危険水位	: 4.20m
出動水位	: 3.70m
はん濫注意水位	: 2.40m
(零点高	: TP18.06m)

【矢田川水位観測局(平子)】

尾張旭市庄内中町字南島

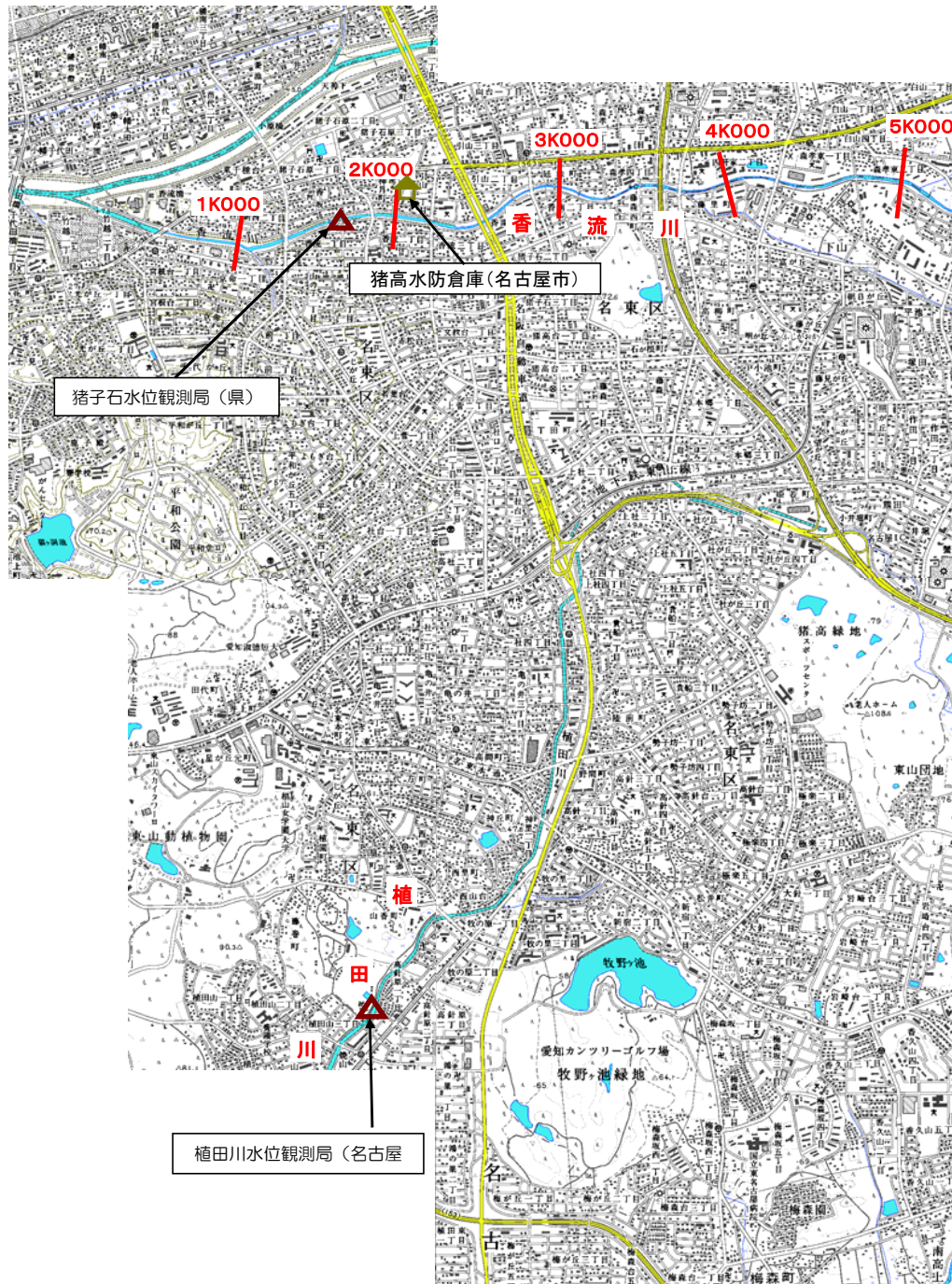
堤防高	: 5.00m
はん濫危険水位	: 3.10m
避難判断水位	: 2.50m
出動水位	: 2.50m
はん濫注意水位	: 2.20m
(零点高	: TP40.36m)

※TPは、東京湾中等潮位を表します。

【記載事項】

[建設事務所名:表番号(河川名)]
位置<河川距離標>(選定理由)

施設名称(施設管理者)



【凡例】

水防倉庫(県)	▲
水防倉庫(水防管理団体)	△
重要水防箇所(重要度A)	—
重要水防箇所(重要度B)	—
重要水防箇所(重要度C)	—
排水調整対象ポンプ場	○
水位・潮位観測局	▲
水防警報発令河川・海岸	...

平成28年度 県管理河川”水防情報”（名古屋市〈北区〉）

【名古屋市（北区） 施設内訳】

水防倉庫（県）	0箇所
重要水防箇所（重要度A）	2箇所
重要水防箇所（重要度B）	2箇所
重要水防箇所（重要度C）	1箇所
排水調整対象ポンプ場	1箇所
水位・潮位観測局	0箇所
水防警報発令河川	新川
水防警報発令海岸	なし

<特記事項>

【新川水防警報基準観測局（水場川外水位）】

清須市阿原	
堤防高	TP 6.24m（左岸）
	TP 6.28m（右岸）
はん濫危険水位	TP 5.20m
出動水位	TP 3.90m
はん濫注意水位	TP 3.00m

【排水調整基準】

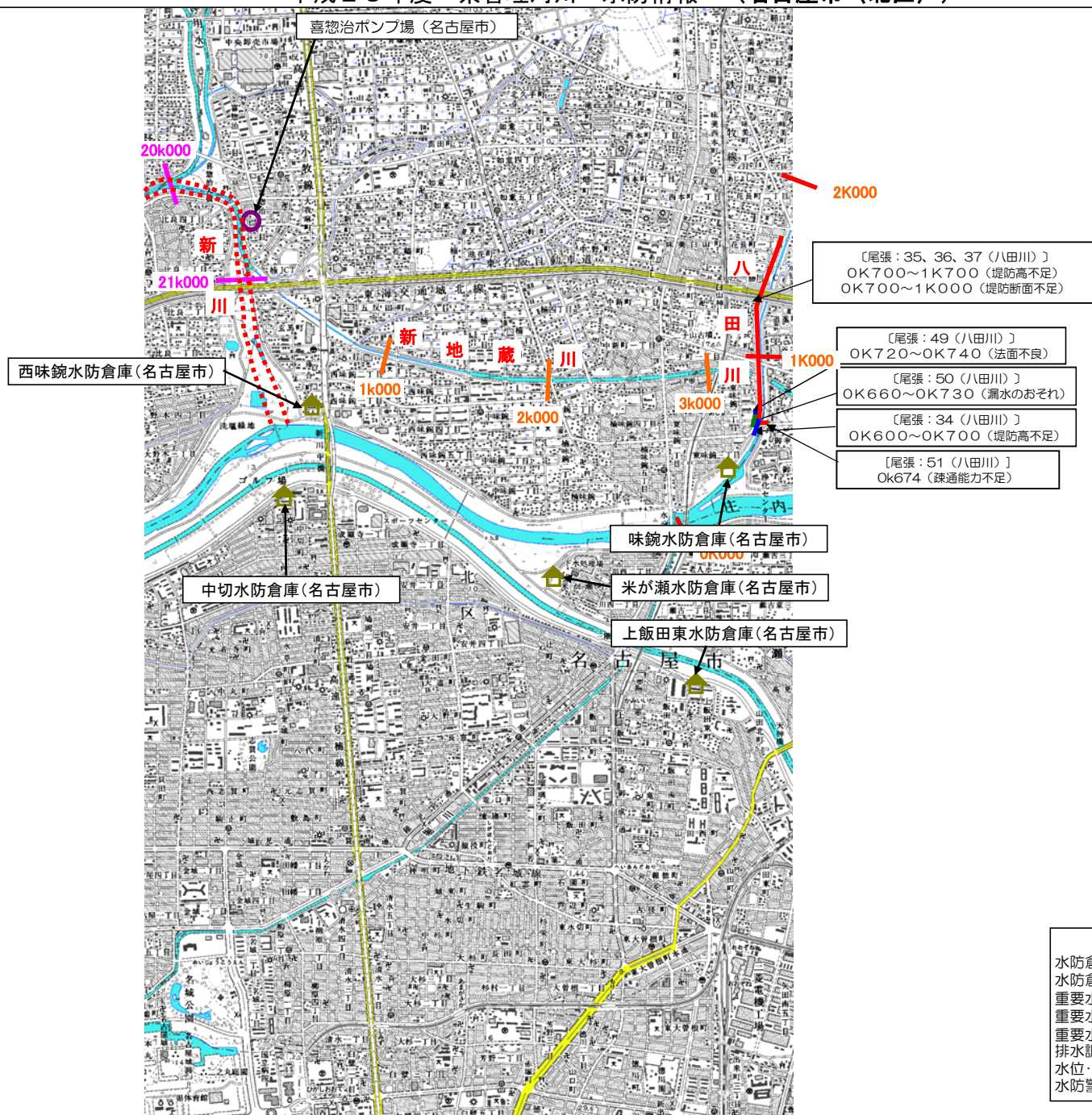
（新川上流域；水場川外水位観測局）	
排水調整準備水位	TP 3.90m
排水調整停止水位	TP 5.20m
排水調整再開水位	TP 5.00m

※TPは、東京湾中等潮位を表します。

【記載事項】

[建設事務所名：表番号（河川名）]
位置<河川距離標>（選定理由）

施設名称（施設管理者）



【凡例】

水防倉庫（県）	
水防倉庫（水防管理団体）	
重要水防箇所（重要度A）	
重要水防箇所（重要度B）	
重要水防箇所（重要度C）	
排水調整対象ポンプ場	
水位・潮位観測局	
水防警報発令河川・海岸	

平成28年度 県管理河川”水防情報”（名古屋市〈緑区〉）

【名古屋市（緑区） 施設内訳】

水防倉庫(県)	1箇所
重要水防箇所(重要度A)	0箇所
重要水防箇所(重要度B)	0箇所
重要水防箇所(重要度C)	0箇所
排水調整対象ポンプ場	0箇所
水位・潮位観測局	1箇所
水防警報発令河川	天白川
水防警報発令海岸	なし

<特記事項>

【扇川水位観測局(鳴海)】

緑区鳴海町字向田

堤防高	: TP 4.80m
はん濫危険水位	: TP 3.90m
避難判断水位	: TP 3.00m
出動水位	: TP 3.00m
はん濫注意水位	: TP 2.50m

【天白川水防警報基準観測局(天白)】

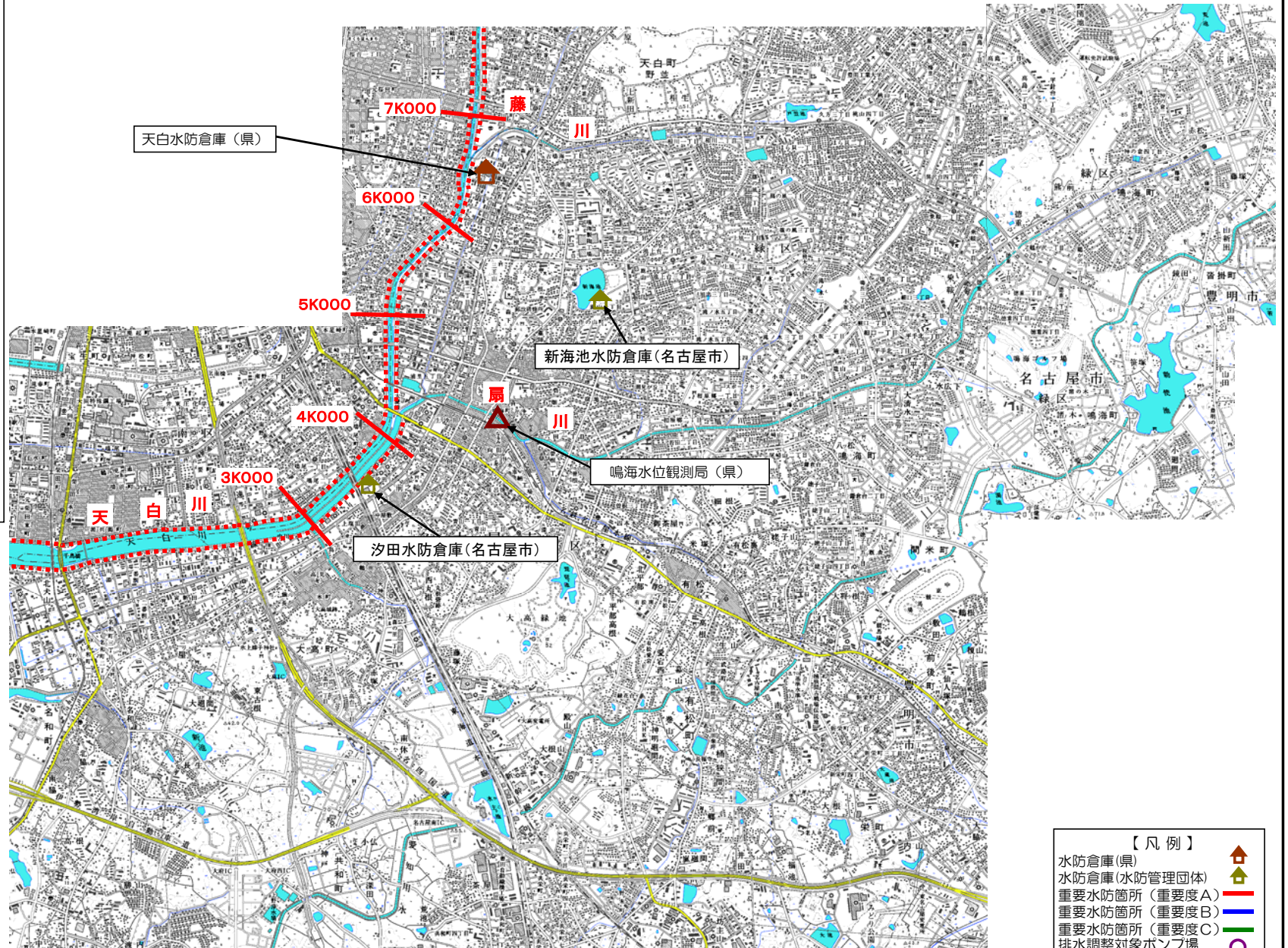
南区中江二丁目

堤防高	: TP 8.94m
はん濫危険水位	: TP 6.20m
出動水位	: TP 3.90m
避難判断水位	: TP 3.90m
はん濫注意水位	: TP 3.50m

【記載事項】

[建設事務所名:表番号(河川名)]
位置<河川距離標>(選定理由)

施設名称(施設管理者)



【凡例】

水防倉庫(県)	
水防倉庫(水防管理団体)	
重要水防箇所(重要度A)	
重要水防箇所(重要度B)	
重要水防箇所(重要度C)	
排水調整対象ポンプ場	
水位・潮位観測局	
水防警報発令河川・海岸	