

平成28年度 県管理河川”水防情報”（名古屋市〈中村区〉）

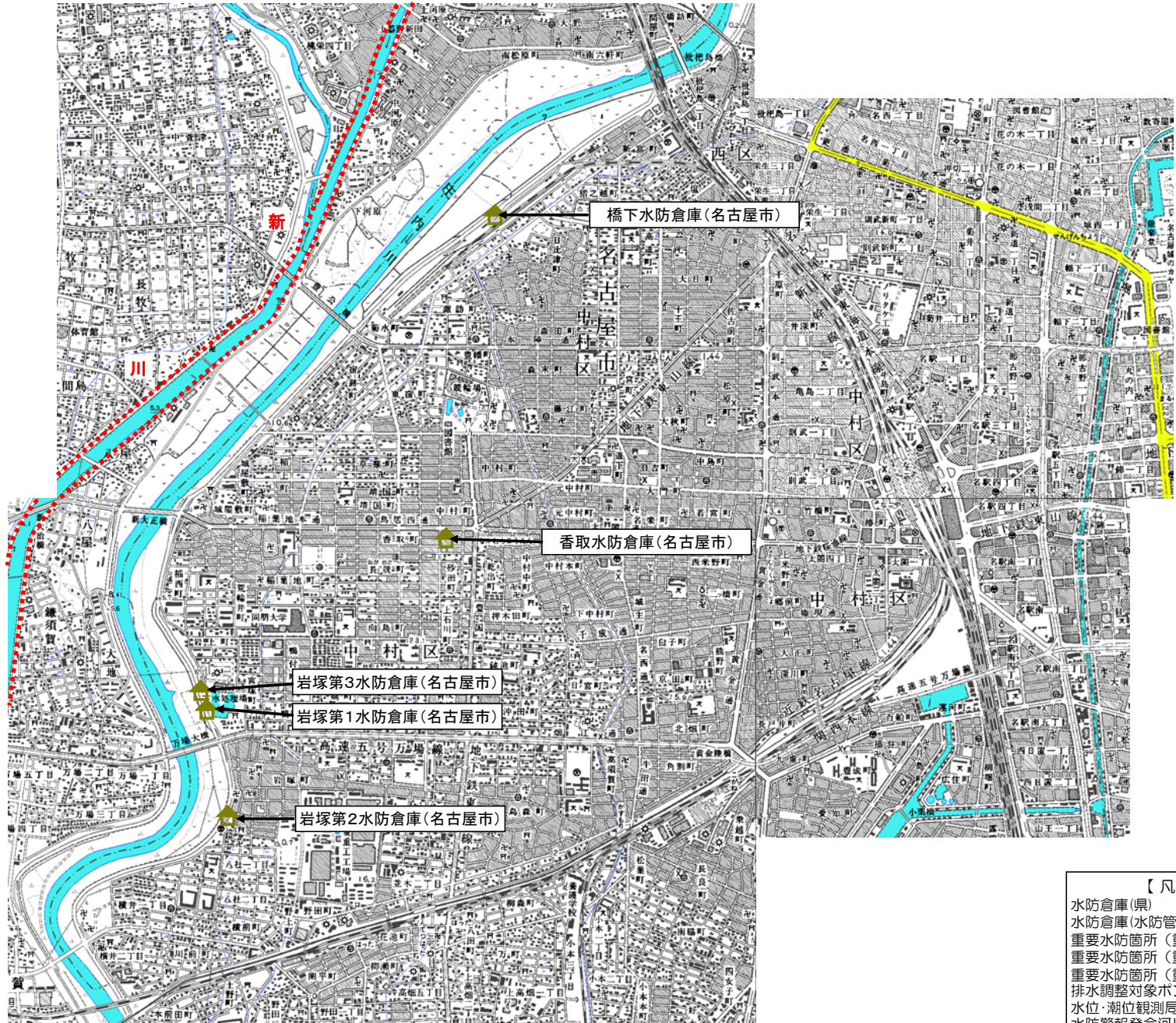
【名古屋市（中村区） 施設内訳】

- 水防倉庫(県) ○ 箇所
- 重要水防箇所(重要度A) ○ 箇所
- 重要水防箇所(重要度B) ○ 箇所
- 重要水防箇所(重要度C) ○ 箇所
- 排水調整対象ポンプ場 ○ 箇所
- 水位・潮位観測局 ○ 箇所
- 水防警報発令河川 新川
- 水防警報発令海岸 なし

【記載事項】

[建設事務所名:表番号(河川名)]
位置<河川距離標>(選定理由)

施設名称(施設管理者)



- 【凡例】
- 水防倉庫(県)
 - 水防倉庫(水防管理団体)
 - 重要水防箇所(重要度A)
 - 重要水防箇所(重要度B)
 - 重要水防箇所(重要度C)
 - 排水調整対象ポンプ場
 - 水位・潮位観測局
 - 水防警報発令河川・海岸

平成28年度 県管理河川”水防情報”（名古屋市〈天白区〉）

【名古屋市（天白区） 施設内訳】

水防倉庫(県)	0箇所
重要水防箇所(重要度A)	0箇所
重要水防箇所(重要度B)	0箇所
重要水防箇所(重要度C)	0箇所
排水調整対象ポンプ場	0箇所
水位・潮位観測局	1箇所
水防警報発令河川	天白川
水防警報発令海岸	なし

<特記事項>

【天白川水防警報基準観測局(天白)】

南区中江二丁目

堤防高	: TP8. 94m
はん濫危険水位	: TP6. 20m
避難判断水位	: TP3. 90m
出動水位	: TP3. 90m
はん濫注意水位	: TP3. 50m









※TPは、東京湾中等潮位を表します。

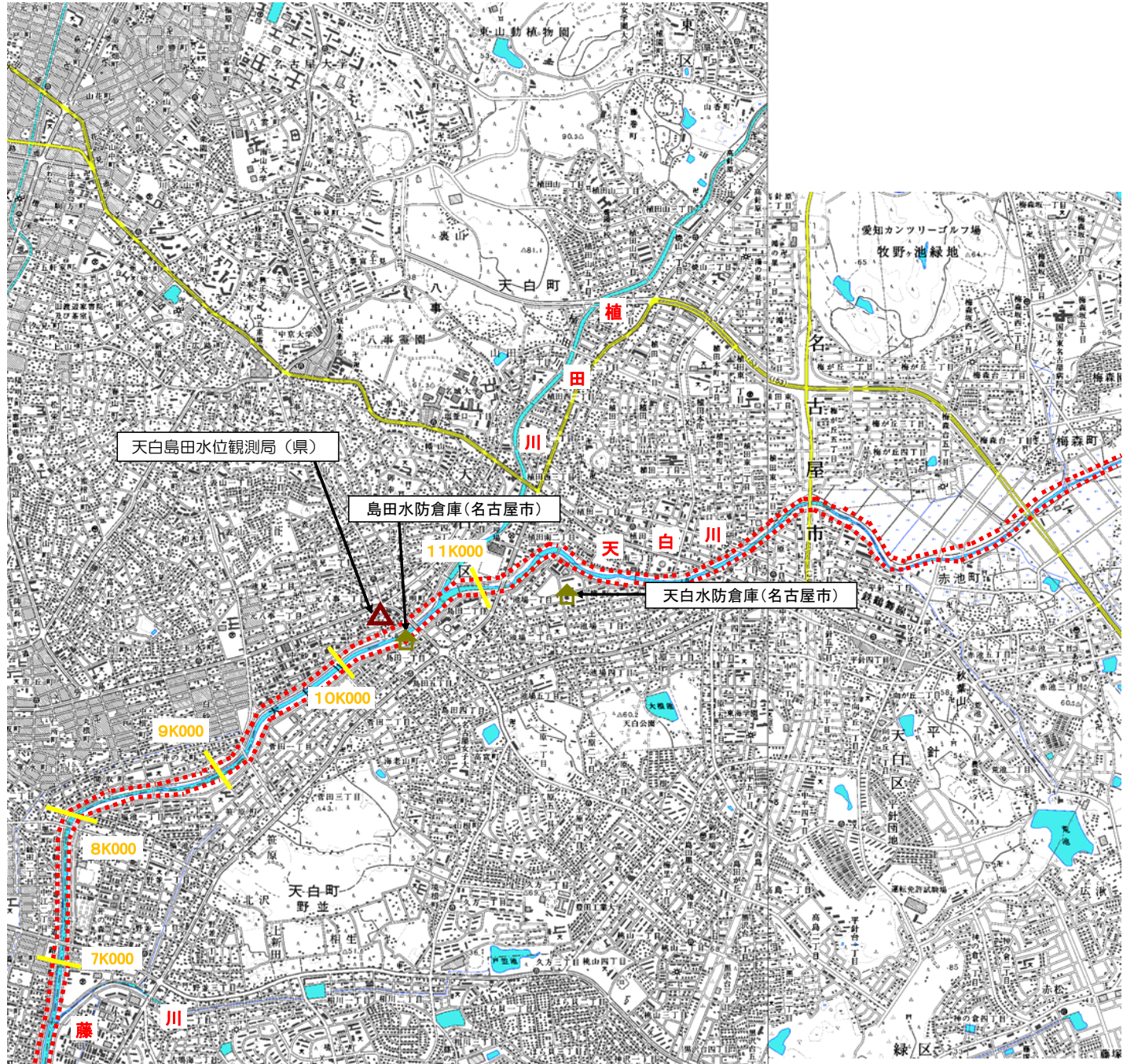
【記載事項】

[建設事務所名:表番号(河川名)]
位置<河川距離標>(選定理由)

施設名称(施設管理者)

【凡例】

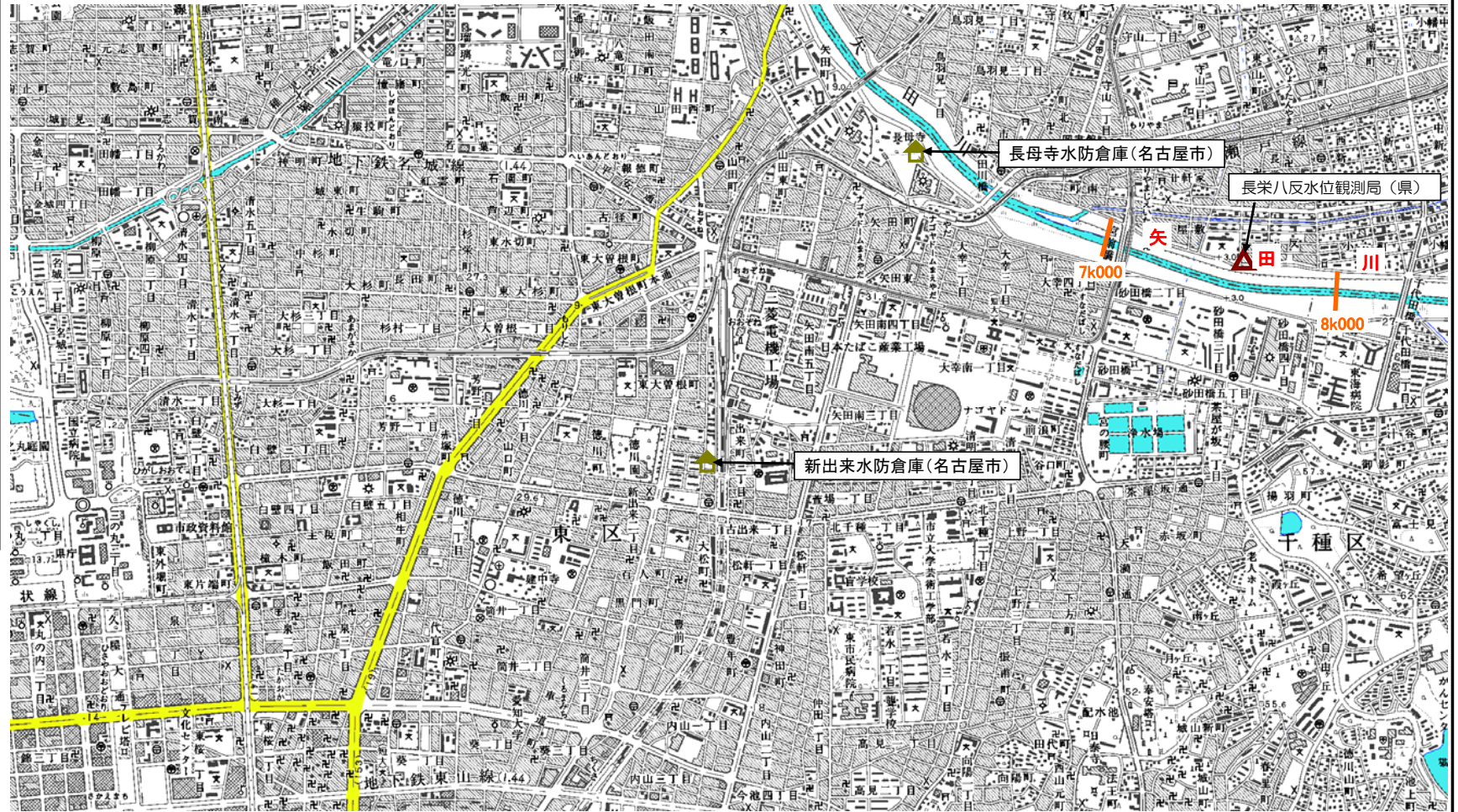
水防倉庫(県)	
水防倉庫(水防管理団体)	
重要水防箇所(重要度A)	
重要水防箇所(重要度B)	
重要水防箇所(重要度C)	
排水調整対象ポンプ場	
水位・潮位観測局	
水防警報発令河川・海岸	



平成28年度 県管理河川”水防情報”（名古屋市〈東区〉）

【名古屋市（東区） 施設内訳】

- 水防倉庫(県) ○ 箇所
- 重要水防箇所(重要度A) ○ 箇所
- 重要水防箇所(重要度B) ○ 箇所
- 重要水防箇所(重要度C) ○ 箇所
- 排水調整対象ポンプ場 ○ 箇所
- 水位・潮位観測局 ○ 箇所
- 水防警報発令河川 なし
- 水防警報発令海岸 なし



【記載事項】

[建設事務所名:表番号(河川名)]
位置<河川距離標>(選定理由)

施設名称(施設管理者)

【凡例】

- 水防倉庫(県)
- 水防倉庫(水防管理団体)
- 重要水防箇所(重要度A)
- 重要水防箇所(重要度B)
- 重要水防箇所(重要度C)
- 排水調整対象ポンプ場
- 水位・潮位観測局
- 水防警報発令河川・海岸

平成28年度 県管理河川”水防情報”（名古屋市〈南区〉）

【名古屋市（南区） 施設内訳】

水防倉庫(県)	0箇所
重要水防箇所(重要度A)	0箇所
重要水防箇所(重要度B)	0箇所
重要水防箇所(重要度C)	0箇所
排水調整対象ポンプ場	0箇所
水位・潮位観測局	0箇所
水防警報発令河川	天白川
水防警報発令海岸	伊勢湾沿岸

<特記事項>

【天白川水防警報基準観測局(天白)】

南区中江二丁目

堤防高	: TP 8.94m
はん濫危険水位	: TP 6.20m
出動水位	: TP 3.90m
避難判断水位	: TP 3.90m
はん濫注意水位	: TP 3.50m

【香流川水位観測局(猪子石)】

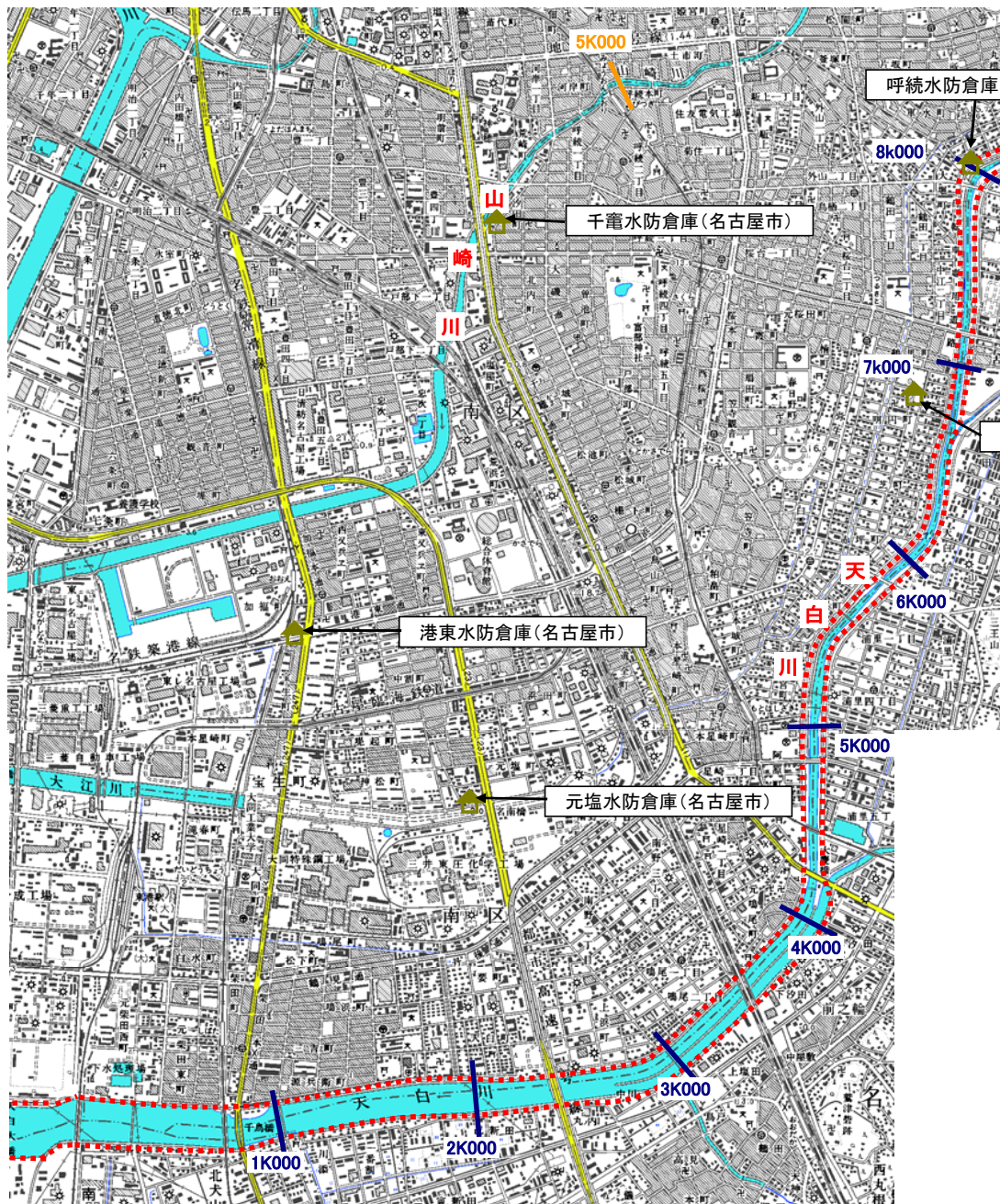
名東区猪高町大字猪子石字神ノ木

堤防高	: 4.10m
はん濫危険水位	: 2.30m
避難判断水位	: 1.70m
出動水位	: 1.50m
はん濫注意水位	: 1.10m
(零点高)	: TP. 25.86m

【記載事項】

[建設事務所名:表番号(河川名)]
位置<河川距離標>(選定理由)

施設名称(施設管理者)



【凡例】

水防倉庫(県)	
水防倉庫(水防管理団体)	
重要水防箇所(重要度A)	
重要水防箇所(重要度B)	
重要水防箇所(重要度C)	
排水調整対象ポンプ場	
水位・潮位観測局	
水防警報発令河川・海岸	