

平成28年度 県管理河川”水防情報”（扶桑町）

【扶桑町 施設内訳】

水防倉庫(県)	0箇所
重要水防箇所(重要度A)	0箇所
重要水防箇所(重要度B)	0箇所
重要水防箇所(重要度C)	0箇所
排水調整対象ポンプ場	0箇所
水位・潮位観測局	0箇所
水防警報発令河川	なし
水防警報発令海岸	なし

<特記事項>

【排水調整基準】

(新川上流域：水場川外水位観測局)  
 排水調整準備水位：TP3.90m  
 排水調整停止水位：TP5.20m  
 排水調整再開水位：TP5.00m

(五条川流域：春日観測局)  
 排水調整準備水位：TP4.60m  
 排水調整停止水位：TP5.40m  
 排水調整再開水位：TP5.20m








※TPは、東京湾中等潮位を表します。

【記載事項】

[建設事務所名：表番号(河川名)]  
 位置<河川距離標>(選定理由)

施設名称(施設管理者)

【凡例】

水防倉庫(県)	
水防倉庫(水防管理団体)	
重要水防箇所(重要度A)	
重要水防箇所(重要度B)	
重要水防箇所(重要度C)	
排水調整対象ポンプ場	
水位・潮位観測局	
水防警報発令河川・海岸	