

平成28年度 県管理河川”水防情報” (一宮市<北>)

【一宮市(北) 施設内訳】

水防倉庫(県)	1箇所
重要水防箇所(重要度A)	0箇所
重要水防箇所(重要度B)	0箇所
重要水防箇所(重要度C)	0箇所
排水調整対象ポンプ場	0箇所
水位・潮位観測局	0箇所
水防警報発令河川	日光川
水防警報発令海岸	なし

<特記事項>

【青木川水位観測局(赤池)】

一宮市丹陽町九日市場字南向川田
 堤防高 ; 4. 27m
 はん濫危険水位 ; 3. 25m
 出動水位 ; 2. 50m
 はん濫注意水位 ; 2. 00m
 (零点高 ; TP2. 44m)

【日光川水防警報基準観測局(戸苅)】

一宮市萩原町築込字西古川
 堤防高 ; TP4. 40m (左岸)
 TP4. 49m (右岸)
 はん濫危険水位 ; TP3. 50m
 避難判断水位 ; TP2. 90m
 出動水位 ; TP2. 60m
 はん濫注意水位 ; TP2. 30m

【排水調整基準】

(五条川流域; 春日観測局)
 排水調整準備水位 ; TP4. 60m
 排水調整停止水位 ; TP5. 40m

【記載事項】

[建設事務所名: 表番号 (河川名)]
 位置<河川距離標> (選定理由)

施設名称 (施設管理者)

【凡例】

水防倉庫(県)	
水防倉庫(水防管理団体)	
重要水防箇所(重要度A)	
重要水防箇所(重要度B)	
重要水防箇所(重要度C)	
排水調整対象ポンプ場	
水位・潮位観測局	
水防警報発令河川・海岸	



平成28年度 県管理河川”水防情報” (一宮市<南>)

【一宮市(南) 施設内訳】

水防倉庫(県) 3箇所
 重要水防箇所(重要度A) 0箇所
 重要水防箇所(重要度B) 0箇所
 重要水防箇所(重要度C) 2箇所
 排水調整対象ポンプ場 5箇所
 水位・潮位観測局 2箇所
 水防警報発令河川 日光川
 水防警報発令海岸 なし

<特記事項>

【青木川水位観測局(赤池)】

一宮市丹陽町九日市場字南向川田
 堤防高 ; 4. 27m
 はん濫危険水位 ; 3. 25m
 出動水位 ; 2. 50m
 はん濫注意水位 ; 2. 00m
 (零点高 ; TP2. 44m)

【日光川水防警報基準観測局(戸狩)】

一宮市萩原町築込字西古川
 堤防高 ; TP4. 40m (左岸)
 TP4. 49m (右岸)
 はん濫危険水位 ; TP3. 50m
 避難判断水位 ; TP2. 90m
 出動水位 ; TP2. 60m
 はん濫注意水位 ; TP2. 30m

【五条川水位観測局(春日)】

春日町大字落合
 堤防高 ; TP7. 20m
 はん濫危険水位 ; TP5. 40m
 避難判断水位 ; TP4. 90m
 出動水位 ; TP4. 60m
 はん濫注意水位 ; TP3. 90m

【排水調整基準】








(五条川流域; 春日観測局)
 排水調整準備水位 ; TP4. 60m
 排水調整停止水位 ; TP5. 40m

【記載事項】

[建設事務所名: 表番号(河川名)]
 位置<河川距離標>(選定理由)

施設名称(施設管理者)

【凡例】

水防倉庫(県) 
 水防倉庫(水防管理団体) 
 重要水防箇所(重要度A) 
 重要水防箇所(重要度B) 
 重要水防箇所(重要度C) 
 排水調整対象ポンプ場 
 水位・潮位観測局 
 水防警報発令河川・海岸 