

平成28年度 県管理河川”水防情報” (犬山市<北>)

【犬山市(北) 施設内訳】

水防倉庫(県)	1箇所
重要水防箇所(重要度A)	0箇所
重要水防箇所(重要度B)	0箇所
重要水防箇所(重要度C)	0箇所
排水調整対象ポンプ場	0箇所
水位・潮位観測局	2箇所
水防警報発令河川	なし
水防警報発令海岸	なし

<特記事項>

【水位観測局(郷瀬川)】

犬山市大字犬山字一本杉

堤防高	: 4.48m
はん濫危険水位	: 3.50m
出動水位	: 2.60m
はん濫注意水位	: 2.00m
(零点高	: TP49.10m)

【排水調整基準】

(新川上流域：水場川外水位観測局)

排水調整準備水位	: TP3.90m
排水調整停止水位	: TP5.20m
排水調整再開水位	: TP5.00m

(五条川流域：春日観測局)

排水調整準備水位	: TP4.60m
排水調整停止水位	: TP5.40m

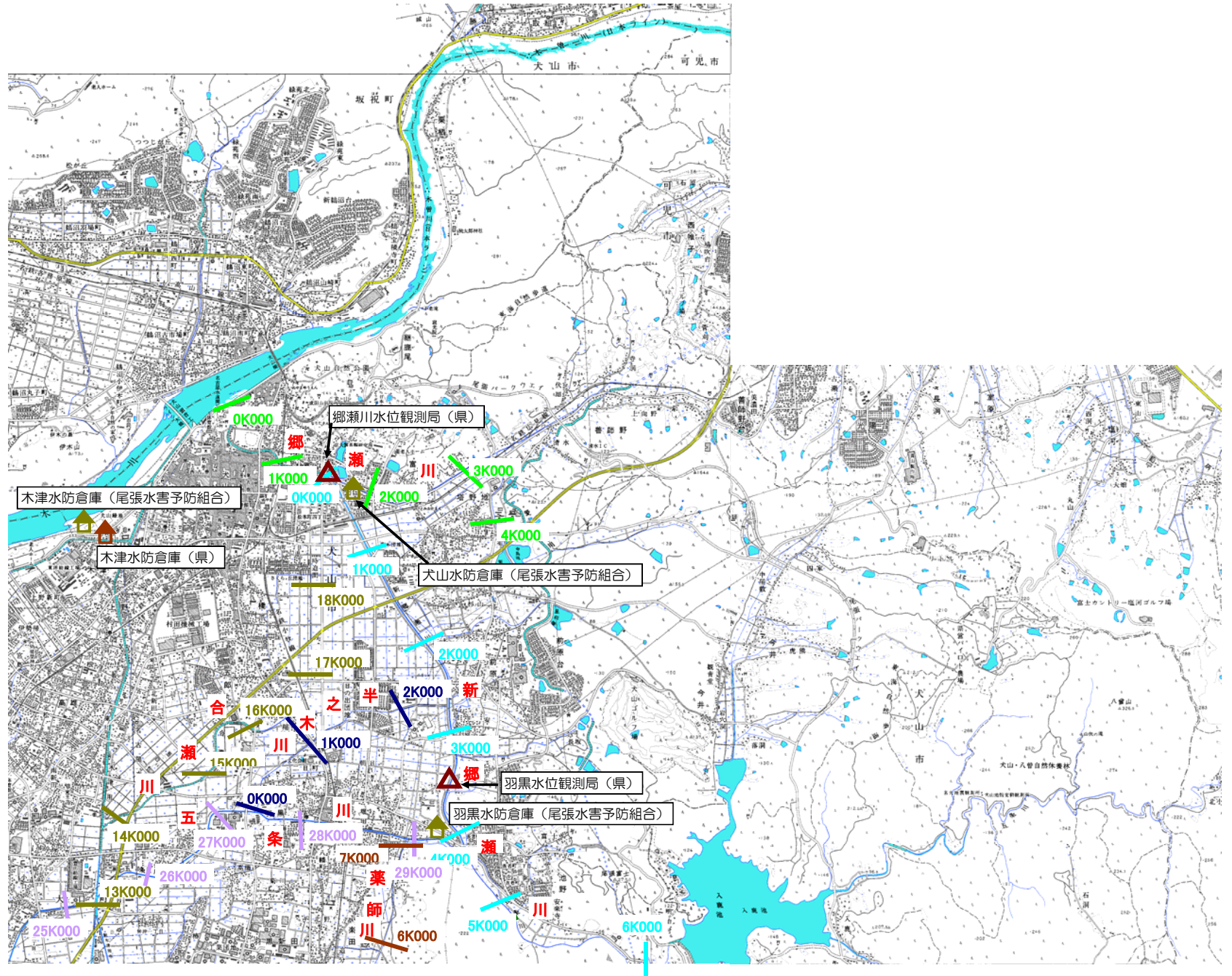
【記載事項】

[建設事務所名：表番号(河川名)]
位置<河川距離標>(選定理由)

施設名称(施設管理者)

【凡例】

水防倉庫(県)	
水防倉庫(水防管理団体)	
重要水防箇所(重要度A)	
重要水防箇所(重要度B)	
重要水防箇所(重要度C)	
排水調整対象ポンプ場	
水位・潮位観測局	
水防警報発令河川・海岸	



平成28年度 県管理河川”水防情報” (犬山市<南>)

【犬山市(南) 施設内訳】

水防倉庫(県)	0箇所
重要水防箇所(重要度A)	0箇所
重要水防箇所(重要度B)	0箇所
重要水防箇所(重要度C)	0箇所
排水調整対象ポンプ場	0箇所
水位・潮位観測局	0箇所
水防警報発令河川	なし
水防警報発令海岸	なし

<特記事項>

【郷瀬川水位観測局(郷瀬川)】

犬山市大字犬山字一本杉
 堤防高 ; 4.48m
 はん濫危険水位 ; 3.50m
 出動水位 ; 2.60m
 はん濫注意水位 ; 2.00m
 (零点高 ; TP49.10m)

【排水調整基準】

(新川上流域：水場川外水位観測局)
 排水調整準備水位 ; TP3.90m
 排水調整停止水位 ; TP5.20m
 排水調整再開水位 ; TP5.00m

(五条川流域：春日観測局)








排水調整準備水位 ; TP4.60m

【記載事項】

[建設事務所名：表番号(河川名)]
 位置<河川距離標>(選定理由)

施設名称(施設管理者)

【凡例】

- 水防倉庫(県) 
- 水防倉庫(水防管理団体) 
- 重要水防箇所(重要度A) 
- 重要水防箇所(重要度B) 
- 重要水防箇所(重要度C) 
- 排水調整対象ポンプ場 
- 水位・潮位観測局 
- 水防警報発令河川・海岸 