

平成28年度 県管理河川”水防情報”（愛西市〈旧佐屋町〉）

【愛西市(旧 佐屋町) 施設内訳】

水防倉庫(県) 0箇所
 重要水防箇所(重要度A) 0箇所
 重要水防箇所(重要度B) 0箇所
 重要水防箇所(重要度C) 0箇所
 排水調整対象ポンプ場 0箇所
 水位・潮位観測局 0箇所
 水防警報発令河川 日光川
 水防警報発令海岸 なし

<特記事項>

【日光川水防警報基準観測局(古瀬)】

愛西市古瀬

堤防高：TP3.20m(左岸)

TP3.04m(右岸)

はん濫危険水位：TP1.90m

避難判断水位：TP1.60m

出動水位：TP1.50m

はん濫注意水位：TP1.30m

※TPは、東京湾中等潮位を表します。








【記載事項】

[建設事務所名：表番号(河川名)]
 位置<河川距離標>(選定理由)

施設名称(施設管理者)

下平(海部地区水防事務組合)

【凡例】

水防倉庫(県) 
 水防倉庫(水防管理団体) 
 重要水防箇所(重要度A) 
 重要水防箇所(重要度B) 
 重要水防箇所(重要度C) 
 排水調整対象ポンプ場 
 水位・潮位観測局 
 水防警報発令河川・海岸 