

# 平成28年度 県管理河川”水防情報” (蟹江町)

## 【蟹江町 施設内訳】

水防倉庫(県) 1箇所  
 重要水防箇所(重要度A) 4箇所  
 重要水防箇所(重要度B) 6箇所  
 重要水防箇所(重要度C) 3箇所  
 排水調整対象ポンプ場 19箇所  
 水位・潮位観測局 3箇所  
 水防警報発令河川 日光川  
 蟹江川  
 水防警報発令海岸 なし

## <特記事項>

### 【善田川水位観測局(善太)】

蟹江町大字新千秋後東  
 堤防高 : TP-2.30m  
 はん溢危険水位 : TP-2.45m

### 【蟹江川水位観測局(須成)】

蟹江町大字須成字井ノ篠  
 堤防高 : TP2.30m  
 はん溢危険水位 : TP0.80m

### 【蟹江川水位観測局(蟹江)】

蟹江町大字蟹江本町字栄花野  
 堤防高 : TP3.70m  
 はん溢危険水位 : TP0.20m

### 【蟹江川水位観測局(木田)】

美和町大字金岩  
 堤防高 : TP2.25m  
 はん溢危険水位 : TP1.60m  
 避難判断水位 : TP1.30m  
 出動水位 : TP1.20m  
 はん溢注意水位 : TP0.90m

### 【日光川水防警報基準観測局(古瀬)】

愛西市古瀬  
 堤防高 : TP3.20m(左岸)  
 TP3.04m(右岸)  
 はん溢危険水位 : TP1.90m  
 避難判断水位 : TP1.60m  
 出動水位 : TP1.50m  
 はん溢注意水位 : TP1.30m

### 【排水調整基準】









(日光川上流域 : 古瀬水位観測局)  
 排水調整準備水位 : TP1.50m  
 排水調整停止水位 : TP1.70m  
 排水調整再開水位 : TP1.60m

(日光川下流域 : 日光川内水位観測局)

排水調整準備水位 : TP1.05m  
 排水調整停止水位 : TP1.35m  
 排水調整再開水位 : TP1.25m

※TPは、東京湾中等潮位を表します。

## 【凡例】

水防倉庫(県)   
 水防倉庫(水防管理団体)   
 重要水防箇所(重要度A)   
 重要水防箇所(重要度B)   
 重要水防箇所(重要度C)   
 排水調整対象ポンプ場   
 水位・潮位観測局   
 水防警報発令河川・海岸 

## 【記載事項】

[建設事務所名 : 表番号(河川名)]  
 位置<河川距離標>(選定理由)

施設名称(施設管理者)



- 蟹宝排水機場(小切戸湛水防除事業協議会)
- 須成排水機場(小切戸湛水防除事業協議会)
- 須成水位観測局(県)
- 鹿伏兎排水機場(十三沖永悪水土地改良区)
- 蟹江(西之森)(海部地区水防事務組合)
- [海部:6(日光川)] 3K355~3K380(漏水のおそれ)
- [海部:7(日光川)] 3K355~3K380(漏水のおそれ)
- 観音寺排水機場(蟹江大滞水水土地改良区)
- 蟹江(旭)(海部地区水防事務組合)
- 大膳排水機場(日光川西悪水土地改良区)
- [海部:4(日光川)] 2K070~2K090(疎通能力不足)
- [海部:5(日光川)] 2K080~2K100(疎通能力不足)
- [海部:2(日光川)] 1K840~1K860(疎通能力不足)
- [海部:3(日光川)] 1K850~1K870(疎通能力不足)
- 蟹江(大海用)(海部地区水防事務組)
- 善太第2排水機場(日光川西悪水土地改良)
- 善太(新)排水機場(日光川西悪水土地改良区)
- 善太水位観測局(県)
- 善太第3排水機場(日光川西悪水土地改良区)
- 大海用排水機場(蟹江大滞水水土地改良区)
- 蟹江大滞水排水機場(蟹江大滞水水土地改良区)
- 蟹江大滞水第3排水機場(蟹江大滞水水土地改良区)
- 鍋蓋新田(県)
- 蟹江(今)(海部地区水防事務組合)
- [海部:17蟹江川] 3K300~3K500(漏水のおそれ)
- 今排水機場(蟹江町土地改良区)
- [海部:11(福田川)] 3K100~3K200(堤防断面不足、法面不良)
- 防災倉庫(蟹江町)
- [海部:10(福田川)] 2K740~2K850(堤防断面不足、法面不良)
- [海部:9(福田川)] 2K600~2K950(堤防断面不足、法面不良)
- [海部:8(福田川)] 2K460~2K500(堤防断面不足)
- [海部:16(蟹江川)] 1K700~2K100(漏水のおそれ)
- 蟹江本町(海部地区水防事務組合)
- 本町舟入(一)排水機場(蟹江町)
- 本町舟入(二)排水機場(蟹江町土地改良区)
- 本町舟入(四)排水機場(蟹江町土地改良区)
- 本町舟入(五)排水機場(蟹江町)
- 舟入排水機場(蟹江町土地改良区)
- [海部:1(日光川)] 1K170~1K590(漏水のおそれ)
- 蟹江水位観測局(県)
- 蟹江川排水機場(県)
- 鍋蓋新田排水機場(二)(鍋蓋水利組合)
- 鍋蓋新田排水機場(三)(鍋蓋地区湛水防除協議会)