

## 平成28年度 県管理河川”水防情報”（飛島村）

### 【飛島村 施設内訳】

水防倉庫(県)	0箇所
重要水防箇所(重要度A)	0箇所
重要水防箇所(重要度B)	0箇所
重要水防箇所(重要度C)	0箇所
排水調整対象ポンプ場	2箇所
水位・潮位観測局	2箇所
水防警報発令河川	日光川
水防警報発令海岸	伊勢湾沿岸

### <特記事項>

#### 【日光川水位観測局(日光川内水位)】

飛島村大字飛島新田字梅之郷  
堤防高 ; TP4.10m  
はん濫危険水位 ; TP1.50m

#### 【日光川水位観測局(日光川外水位)】

飛島村大字飛島新田字梅之郷  
堤防高 ; TP6.00m  
はん濫危険水位 ; TP4.52m

#### 【日光川水防警報基準観測局(古瀬)】

愛西市古瀬  
堤防高 ; TP3.20m (左岸)  
TP3.04m (右岸)  
はん濫危険水位 ; TP1.90m  
避難判断水位 ; TP1.60m  
出動水位 ; TP1.50m  
はん濫注意水位 ; TP1.30m

#### 【排水調整基準】








(日光川下流域 ; 日光川内水位観測局)  
排水調整準備水位 ; TP1.05m  
排水調整停止水位 ; TP1.35m  
排水調整再開水位 ; TP1.25m

### 【記載事項】

[建設事務所名:表番号(河川名)]  
位置<河川距離標>(選定理由)

施設名称(施設管理者)

#### 【凡例】

水防倉庫(県)	
水防倉庫(水防管理団体)	
重要水防箇所(重要度A)	
重要水防箇所(重要度B)	
重要水防箇所(重要度C)	
排水調整対象ポンプ場	
水位・潮位観測局	
水防警報発令河川・海岸	