

平成28年度 県管理河川”水防情報” (津島市)

【津島市 施設内訳】

水防倉庫(県) 1箇所  
 重要水防箇所(重要度A) 0箇所  
 重要水防箇所(重要度B) 0箇所  
 重要水防箇所(重要度C) 0箇所  
 排水調整対象ポンプ場 14箇所  
 水位・潮位観測局 1箇所  
 水防警報発令河川 日光川 蟹江川  
 水防警報発令海岸 なし

<特記事項>

【目比川水位観測局(目比)】

津島市葉町町大字九日田  
 堤防高 : TP2.80m  
 はん濫危険水位 : TP2.03m  
 出動水位 : TP1.60m  
 はん濫注意水位 : TP1.10m

【日光川水防警報基準観測局(古瀬)】

愛西市古瀬  
 堤防高 : TP3.20m (左岸)  
 TP3.04m (右岸)  
 はん濫危険水位 : TP1.90m  
 避難判断水位 : TP1.60m  
 出動水位 : TP1.50m  
 はん濫注意水位 : TP1.30m

【蟹江川水位観測局(木田)】

美和町大字金岩  
 堤防高 : TP2.25m  
 はん濫危険水位 : TP1.60m  
 避難判断水位 : TP1.30m  
 出動水位 : TP1.20m  
 はん濫注意水位 : TP0.90m

【排水調整基準】








(日光川上流域:古瀬水位観測局)  
 排水調整準備水位 : TP1.50m  
 排水調整停止水位 : TP1.70m

【記載事項】

〔建設事務所名:表番号(河川名)〕  
 位置<河川距離標>(選定理由)

施設名称(施設管理者)

【凡例】

水防倉庫(県)   
 水防倉庫(水防管理団体)   
 重要水防箇所(重要度A)   
 重要水防箇所(重要度B)   
 重要水防箇所(重要度C)   
 排水調整対象ポンプ場   
 水位・潮位観測局   
 水防警報発令河川・海岸 