

平成28年度 県管理河川”水防情報”(西尾市〈旧一色町〉)

【西尾市(旧一色町) 施設内訳】

水防倉庫(県)	1箇所
水防倉庫(水防管理団体)	3箇所
重要水防箇所(重要度A)	3箇所
重要水防箇所(重要度B)	2箇所
重要水防箇所(重要度C)	1箇所
排水調整対象ポンプ場	0箇所
水位・潮位観測局	1箇所
水防警報発令河川	矢作古川
水防警報発令海岸	愛知県沿岸

<特記事項>

【矢作古川水防警報基準観測局(上横須賀)】

- 西尾市吉良町上横須賀
- 堤防高:7.50m(左岸)
- 7.60m(右岸)
- はん濫危険水位:6.30m
- 避難判断水位:6.00m
- 出動水位:5.30m
- はん濫注意水位:4.50m
- (零点高:TP=0.06m)

【潮位観測局(一色)】









- 西尾市一色町坂田新田築合
- 堤防高:TP4.40m
- はん濫危険水位:TP3.47m

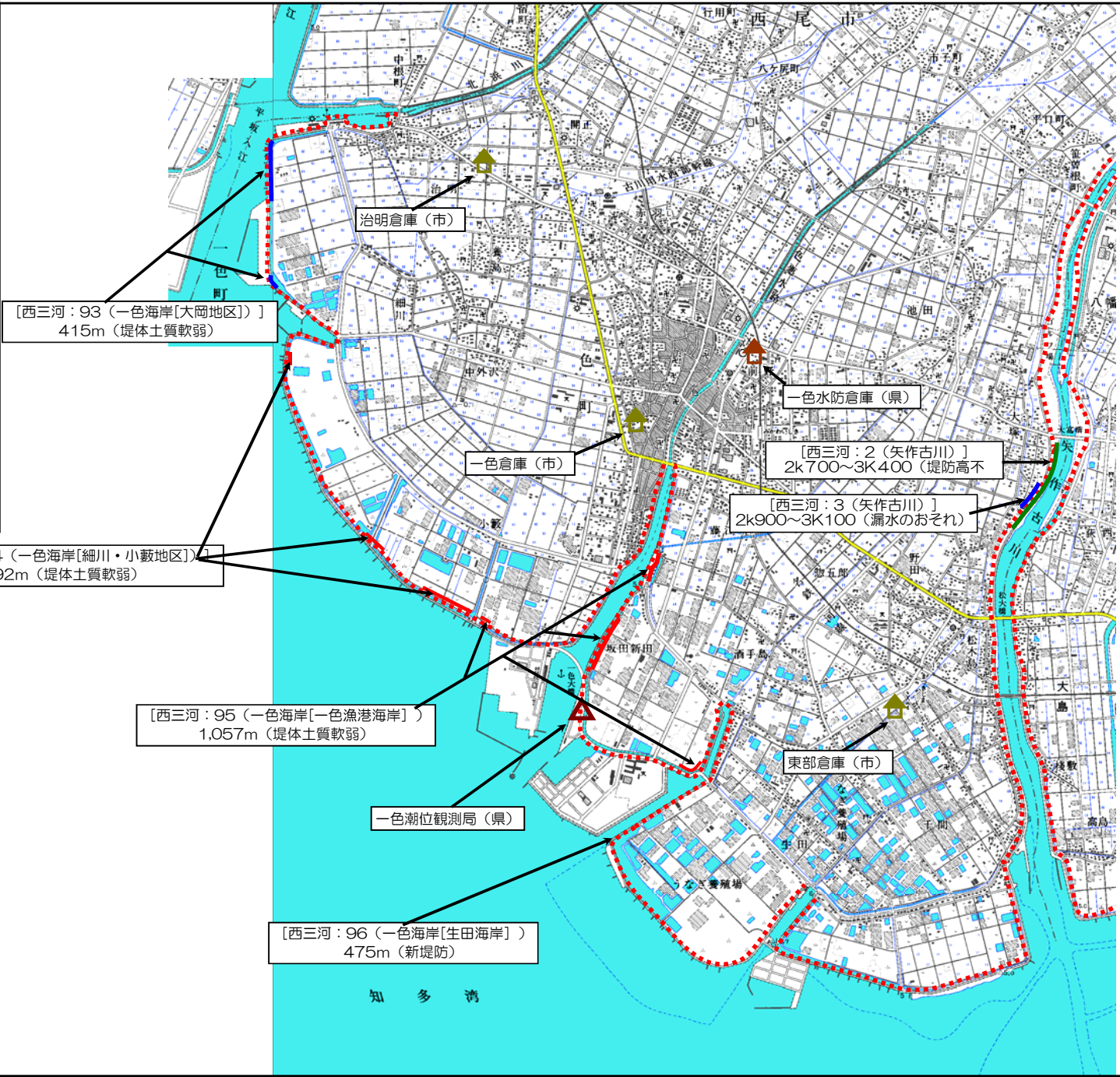
【記載事項】

[建設事務所名:表番号(河川名)]
位置<河川距離標>(選定理由)

施設名称(施設管理者)

【凡例】

- 水防倉庫(県) 
- 水防倉庫(水防管理団体) 
- 重要水防箇所(重要度A) 
- 重要水防箇所(重要度B) 
- 重要水防箇所(重要度C) 
- 排水調整対象ポンプ場 
- 水位・潮位観測局 
- 水防警報発令河川・海岸 



知多湾