

平成28年度 県管理河川”水防情報” (豊田市〈南〉)

【豊田市（南） 施設内訳】

水防倉庫(県)	0箇所
重要水防箇所(重要度A)	0箇所
重要水防箇所(重要度B)	0箇所
重要水防箇所(重要度C)	0箇所
排水調整対象ポンプ場	0箇所
水位・潮位観測局	0箇所
水防警報発令河川	なし

<特記事項>

【逢妻女川水位観測局(千足)】

豊田市千足町地内  
 堤防高 ; 3.30m  
 はん濫危険水位 ; 2.60m  
 避難判断水位 ; 2.00m  
 出動水位 ; 2.00m  
 はん濫注意水位 ; 1.70m  
 (零点高 ; TP26.33m)

【逢妻男川水位観測局(若林)】

豊田市中根町小根崎4-68地先  
 堤防高 ; 4.50m  
 はん濫危険水位 ; 3.90m  
 出動水位 ; 3.00m  
 はん濫注意水位 ; 2.40m  
 (零点高 ; TP10.30m)

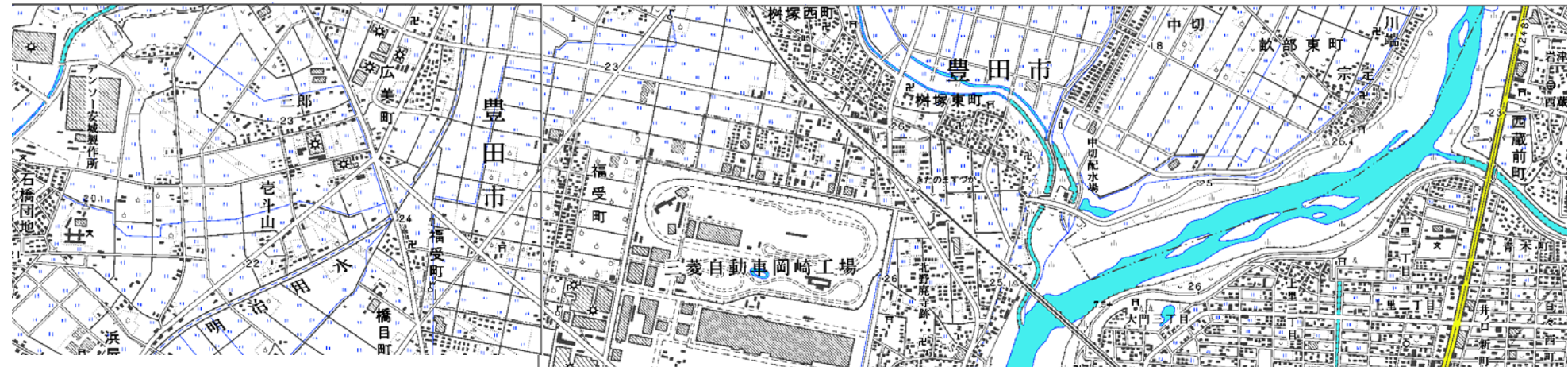
【籠川水位観測局(京町)】

豊田市京町4丁目50番地先  
 堤防高 ; 6.00m  
 はん濫危険水位 ; 3.60m  
 避難判断水位 ; 3.00m  
 出動水位 ; 2.90m  
 はん濫注意水位 ; 2.50m  
 (零点高 ; TP36.95m)

【記載事項】

[建設事務所名 : 表番号 (河川名)]  
 位置<河川距離標> (選定理由)

施設名称 (施設管理者)



【凡例】

水防倉庫(県)	
水防倉庫(水防管理団体)	
重要水防箇所(重要度A)	
重要水防箇所(重要度B)	
重要水防箇所(重要度C)	
排水調整対象ポンプ場	
水位・潮位観測局	
水防警報発令河川・海岸	

平成28年度 県管理河川”水防情報”（豊田市〈西〉）

【豊田市（西） 施設内訳】

水防倉庫(県)	0箇所
重要水防箇所(重要度A)	0箇所
重要水防箇所(重要度B)	1箇所
重要水防箇所(重要度C)	0箇所
排水調整対象ポンプ場	0箇所
水位・潮位観測局	2箇所
水防警報発令河川	なし
水位情報周知河川	1箇所

<特記事項>

【逢妻女川水位観測局(千足)】

豊田市千足町地内  
 堤防高 ; 3.30m  
 はん濫危険水位 ; 2.60m  
 避難判断水位 ; 2.00m  
 出動水位 ; 2.00m  
 はん濫注意水位 ; 1.70m  
 (零点高 ; TP26.33m)

【逢妻男川水位観測局(若林)】

豊田市中根町小根崎4-68地先  
 堤防高 ; 4.50m  
 はん濫危険水位 ; 3.90m  
 出動水位 ; 3.00m  
 はん濫注意水位 ; 2.40m  
 (零点高 ; TP10.30m)

【籠川水位観測局(京町)】

豊田市京町4丁目50番地先  
 堤防高 ; 6.00m  
 はん濫危険水位 ; 3.60m  
 避難判断水位 ; 3.00m  
 出動水位 ; 2.90m  
 はん濫注意水位 ; 2.50m

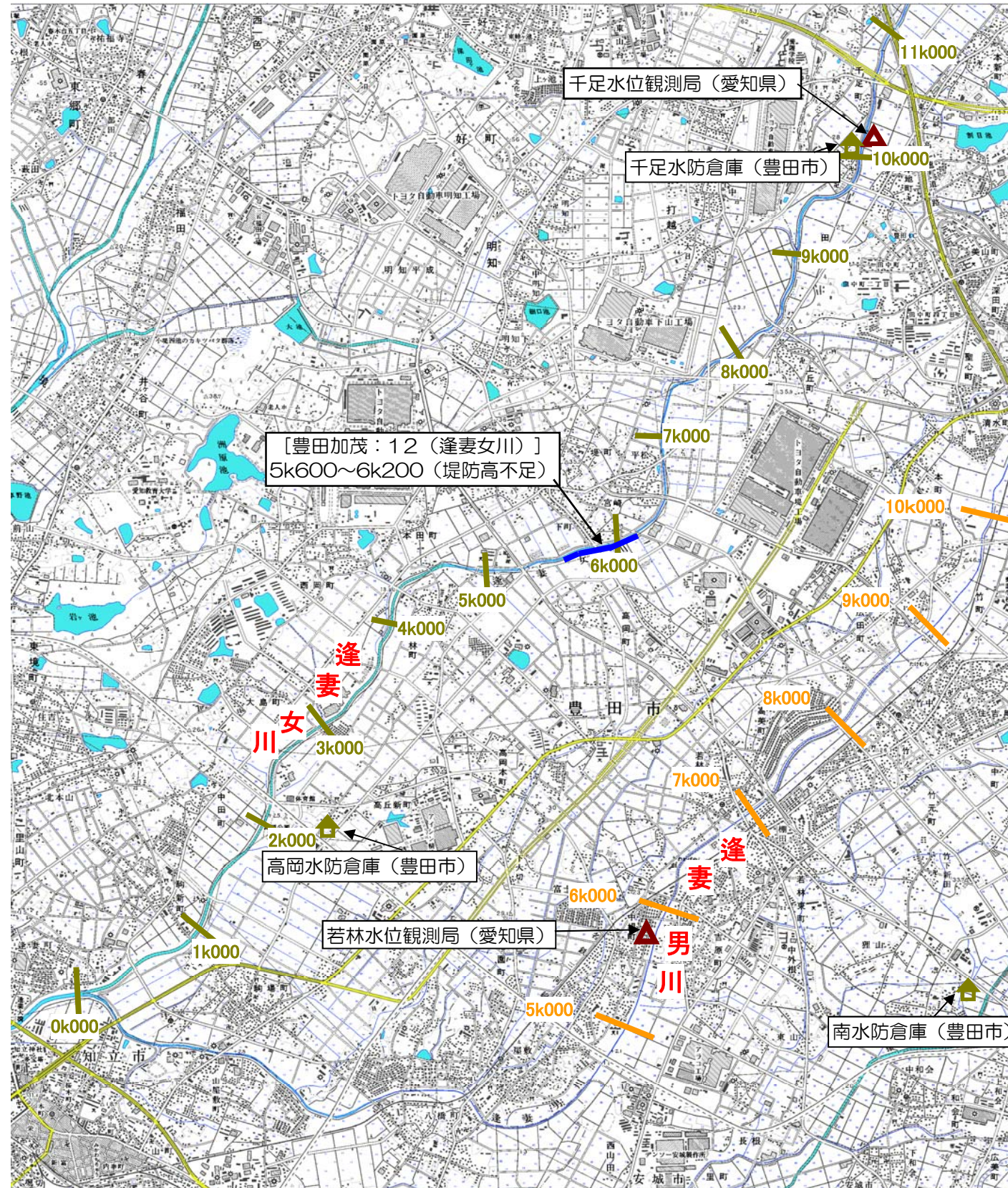
【記載事項】

[建設事務所名：表番号（河川名）]  
 位置<河川距離標>（選定理由）

施設名称（施設管理者）

【凡例】

水防倉庫(県)	
水防倉庫(水防管理団体)	
重要水防箇所(重要度A)	
重要水防箇所(重要度B)	
重要水防箇所(重要度C)	
排水調整対象ポンプ場	
水位・潮位観測局	
水防警報発令河川・海岸	



【豊田市（北西） 施設内訳】

水防倉庫(県)	0箇所
重要水防箇所(重要度A)	0箇所
重要水防箇所(重要度B)	0箇所
重要水防箇所(重要度C)	0箇所
排水調整対象ポンプ場	0箇所
水位・潮位観測局	0箇所
水防警報発令河川	なし

<特記事項>

【逢妻女川水位観測局(千足)】

豊田市千足町地内  
 堤防高 ; 3.30m  
 はん濫危険水位 ; 2.60m  
 避難判断水位 ; 2.00m  
 出動水位 ; 2.00m  
 はん濫注意水位 ; 1.70m  
 (零点高 ; TP 26.33m)

【逢妻男川水位観測局(若林)】

豊田市中根町小根崎4-68地先  
 堤防高 ; 4.50m  
 はん濫危険水位 ; 3.90m  
 出動水位 ; 3.00m  
 はん濫注意水位 ; 2.40m  
 (零点高 ; TP 10.30m)

【籠川水位観測局(京町)】









豊田市京町4丁目50番地先  
 堤防高 ; 6.60m  
 はん濫危険水位 ; 3.60m  
 避難判断水位 ; 3.00m  
 出動水位 ; 2.90m  
 はん濫注意水位 ; 2.50m  
 (零点高 ; TP 36.95m)

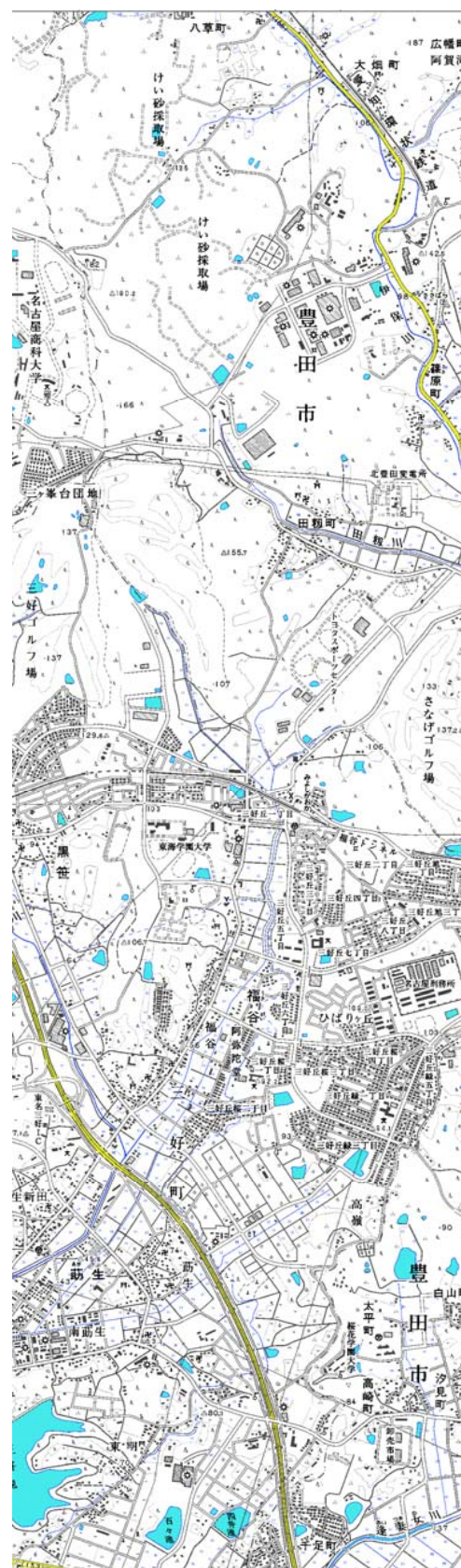
【記載事項】

[建設事務所名：表番号（河川名）]  
 位置<河川距離標>（選定理由）

施設名称（施設管理者）

【凡例】

水防倉庫(県)	
水防倉庫(水防管理団体)	
重要水防箇所(重要度A)	
重要水防箇所(重要度B)	
重要水防箇所(重要度C)	
排水調整対象ポンプ場	
水位・潮位観測局	
水防警報発令河川・海岸	



【豊田市（北北西） 施設内訳】

水防倉庫(県)	0箇所
重要水防箇所(重要度A)	0箇所
重要水防箇所(重要度B)	0箇所
重要水防箇所(重要度C)	0箇所
排水調整対象ポンプ場	0箇所
水位・潮位観測局	0箇所
水防警報発令河川	なし

<特記事項>

【逢妻女川水位観測局(千足)】

豊田市千足町地内

堤防高	; 3.30m
はん濫危険水位	; 2.60m
避難判断水位	; 2.00m
出動水位	; 2.00m
はん濫注意水位	; 1.70m
(零点高; TP26.33m)	

【逢妻男川水位観測局(若林)】

豊田市中根町小根崎4-68地先

堤防高	; 4.50m
はん濫危険水位	; 3.90m
出動水位	; 3.00m
はん濫注意水位	; 2.40m
(零点高; TP10.30m)	

【籠川水位観測局(京町)】

豊田市京町4丁目50番地先









堤防高	; 6.39m
はん濫危険水位	; 3.60m
避難判断水位	; 3.00m
出動水位	; 2.90m
はん濫注意水位	; 2.50m
(零点高; TP36.95m)	

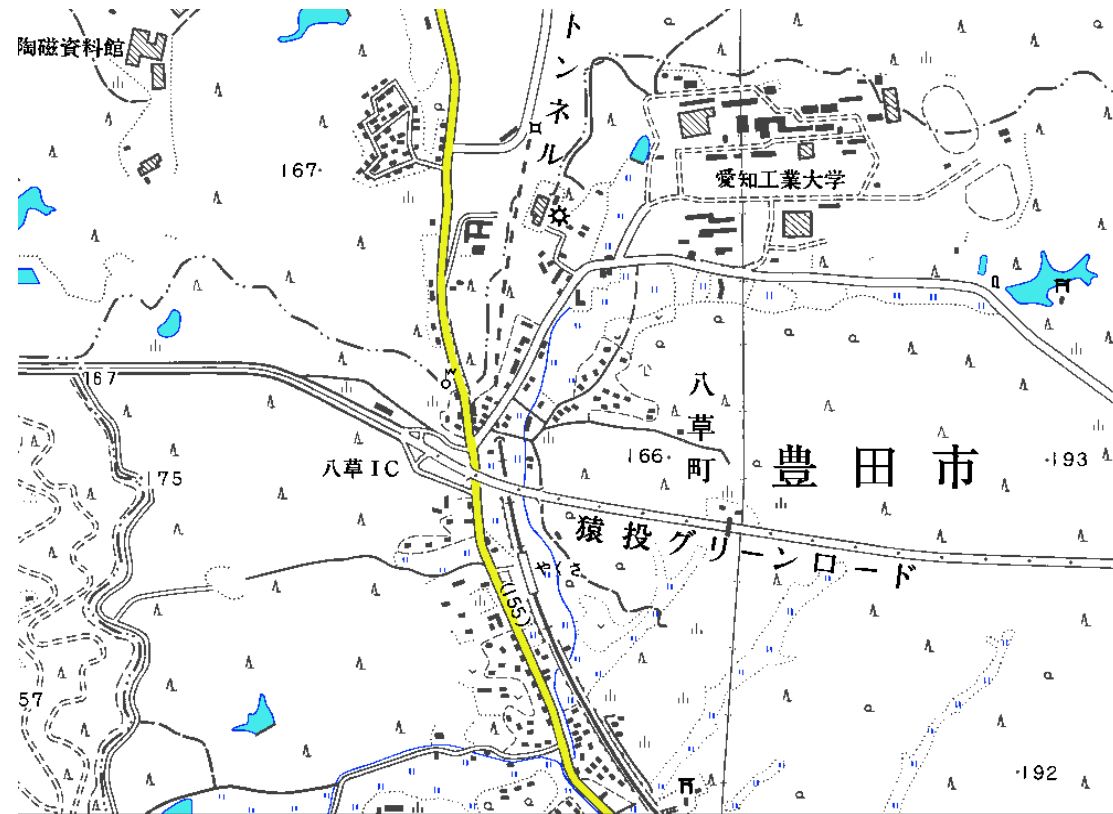
【記載事項】

[建設事務所名:表番号(河川名)]  
位置<河川距離標>(選定理由)

施設名称(施設管理者)

【凡例】

水防倉庫(県)	
水防倉庫(水防管理団体)	
重要水防箇所(重要度A)	
重要水防箇所(重要度B)	
重要水防箇所(重要度C)	
排水調整対象ポンプ場	
水位・潮位観測局	
水防警報発令河川・海岸	



平成28年度 県管理河川”水防情報” (豊田市〈北中〉)

【豊田市 (北中) 施設内訳】

水防倉庫(県)	1箇所
重要水防箇所(重要度A)	2箇所
重要水防箇所(重要度B)	0箇所
重要水防箇所(重要度C)	1箇所
排水調整対象ポンプ場	0箇所
水位・潮位観測局	1箇所
水防警報発令河川	なし
水位情報周知河川	1箇所

<特記事項>

【逢妻女川水位観測局(千足)】

豊田市千足町地内

堤防高	; 3.30m
はん濫危険水位	; 2.60m
避難判断水位	; 2.00m
出動水位	; 2.00m
はん濫注意水位	; 1.70m
(零点高; TP26.33m)	

【逢妻男川水位観測局(若林)】

豊田市中根町小根崎4-68地先

堤防高	; 4.50m
はん濫危険水位	; 3.90m
出動水位	; 3.00m
はん濫注意水位	; 2.40m
(零点高; TP10.30m)	

【籠川水位観測局(京町)】

豊田市京町4丁目50番地先

堤防高	; 6.60m
はん濫危険水位	; 3.60m
避難判断水位	; 3.00m
出動水位	; 2.90m
はん濫注意水位	; 2.50m
(零点高; TP36.95m)	

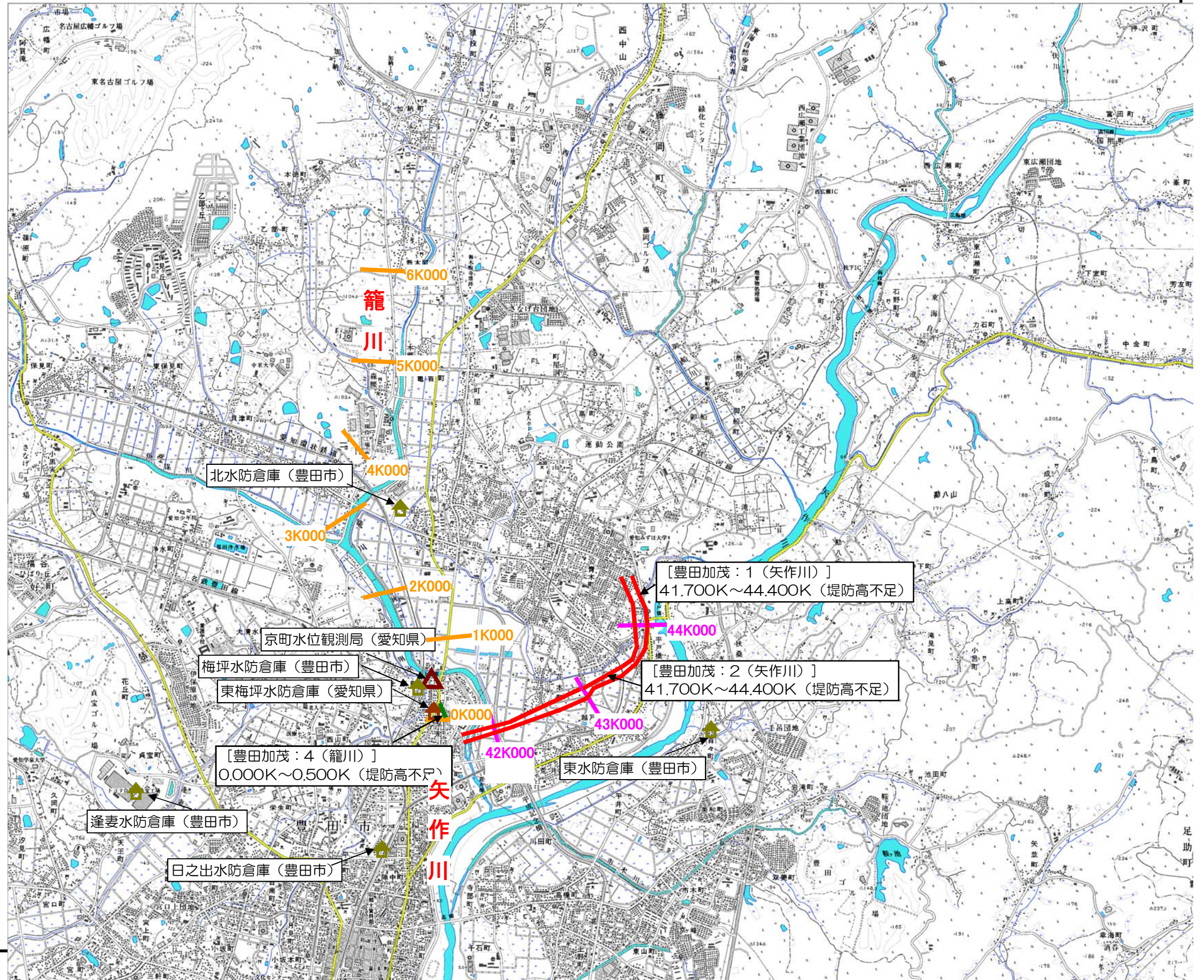
【記載事項】

[建設事務所名:表番号(河川名)]  
位置<河川距離標>(選定理由)

施設名称(施設管理者)

【凡例】

水防倉庫(県)	
水防倉庫(水防管理団体)	
重要水防箇所(重要度A)	
重要水防箇所(重要度B)	
重要水防箇所(重要度C)	
排水調整対象ポンプ場	
水位・潮位観測局	
水防警報発令河川・海岸	



平成28年度 県管理河川”水防情報”（豊田市〈北北東〉）

【豊田市（北北東） 施設内訳】

水防倉庫(県)	0箇所
重要水防箇所(重要度A)	0箇所
重要水防箇所(重要度B)	0箇所
重要水防箇所(重要度C)	0箇所
排水調整対象ポンプ場	0箇所
水位・潮位観測局	0箇所
水防警報発令河川	なし

<特記事項>

【逢妻女川水位観測局(千足)】

豊田市千足町地内

堤防高	; 3.30m
はん濫危険水位	; 2.60m
避難判断水位	; 2.00m
出動水位	; 2.00m
はん濫注意水位	; 1.70m
(零点高; TP26.33m)	

【逢妻男川水位観測局(若林)】

豊田市中根町小根崎4-68地先

堤防高	; 4.50m
はん濫危険水位	; 3.90m
出動水位	; 3.00m
はん濫注意水位	; 2.40m
(零点高; TP10.30m)	

【籠川水位観測局(京町)】

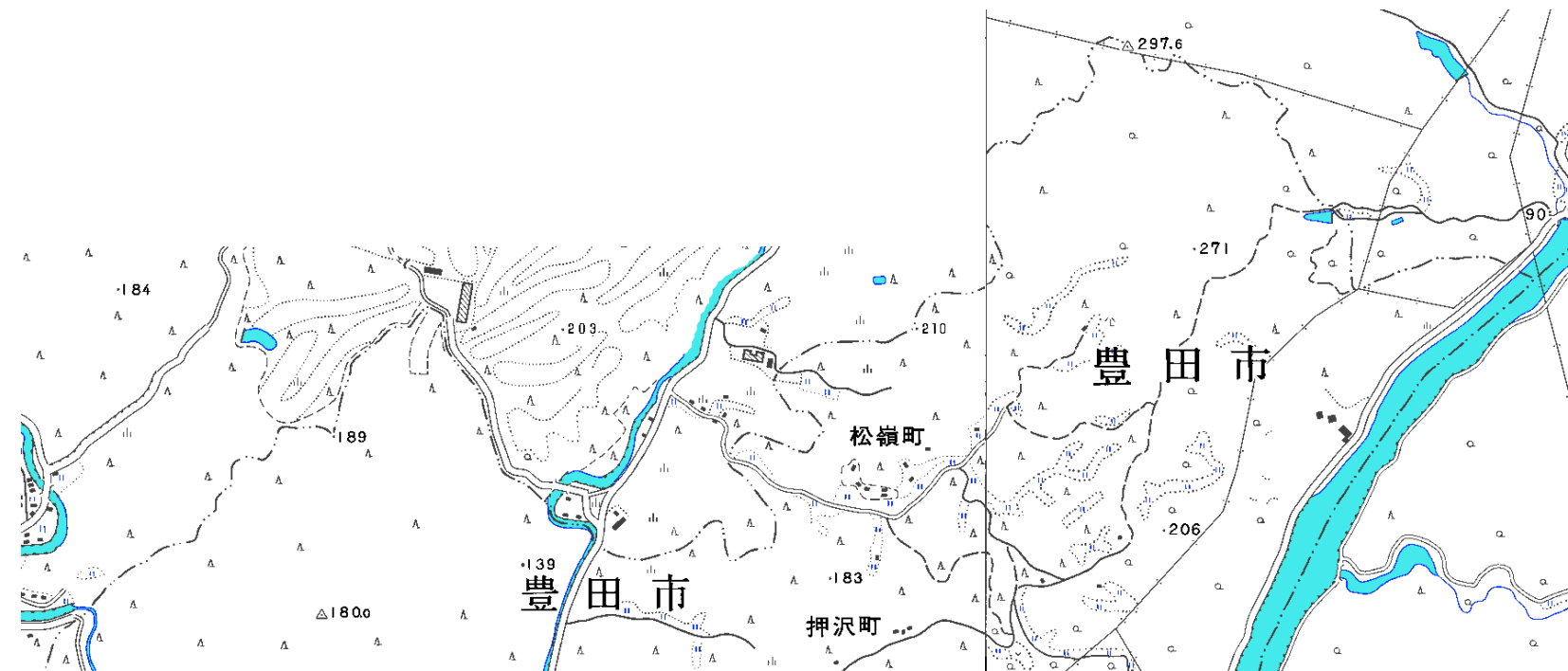
豊田市京町4丁目50番地先

堤防高	; 6.60m
はん濫危険水位	; 3.60m
避難判断水位	; 3.00m
出動水位	; 2.90m
はん濫注意水位	; 2.50m
(零点高; TP36.95m)	

【記載事項】

[建設事務所名: 表番号(河川名)]  
位置<河川距離標>(選定理由)

施設名称(施設管理者)



【凡例】

水防倉庫(県)	
水防倉庫(水防管理団体)	
重要水防箇所(重要度A)	
重要水防箇所(重要度B)	
重要水防箇所(重要度C)	
排水調整対象ポンプ場	
水位・潮位観測局	
水防警報発令河川・海岸	

平成28年度 県管理河川”水防情報”（豊田市〈中〉）

【豊田市（中） 施設内訳】

水防倉庫(県)	2箇所
重要水防箇所(重要度A)	2箇所
重要水防箇所(重要度B)	2箇所
重要水防箇所(重要度C)	2箇所
排水調整対象ポンプ場	0箇所
水位・潮位観測局	0箇所
水防警報発令河川	なし

<特記事項>

【逢妻女川水位観測局(千足)】

豊田市千足町治内

堤防高	; 3.30m
はん濫危険水位	; 2.60m
避難判断水位	; 2.00m
出動水位	; 2.00m
はん濫注意水位	; 1.70m
(零点高; TP26.33m)	

【逢妻男川水位観測局(若林)】

豊田市中根町小根崎4-68地先

堤防高	; 4.50m
はん濫危険水位	; 3.90m
出動水位	; 3.00m
はん濫注意水位	; 2.40m
(零点高; TP10.30m)	

【籠川水位観測局(京町)】

豊田市京町4丁目50番地先

堤防高	; 6.69m
はん濫危険水位	; 3.60m
避難判断水位	; 3.00m
出動水位	; 2.90m
はん濫注意水位	; 2.50m
(零点高; TP36.95m)	

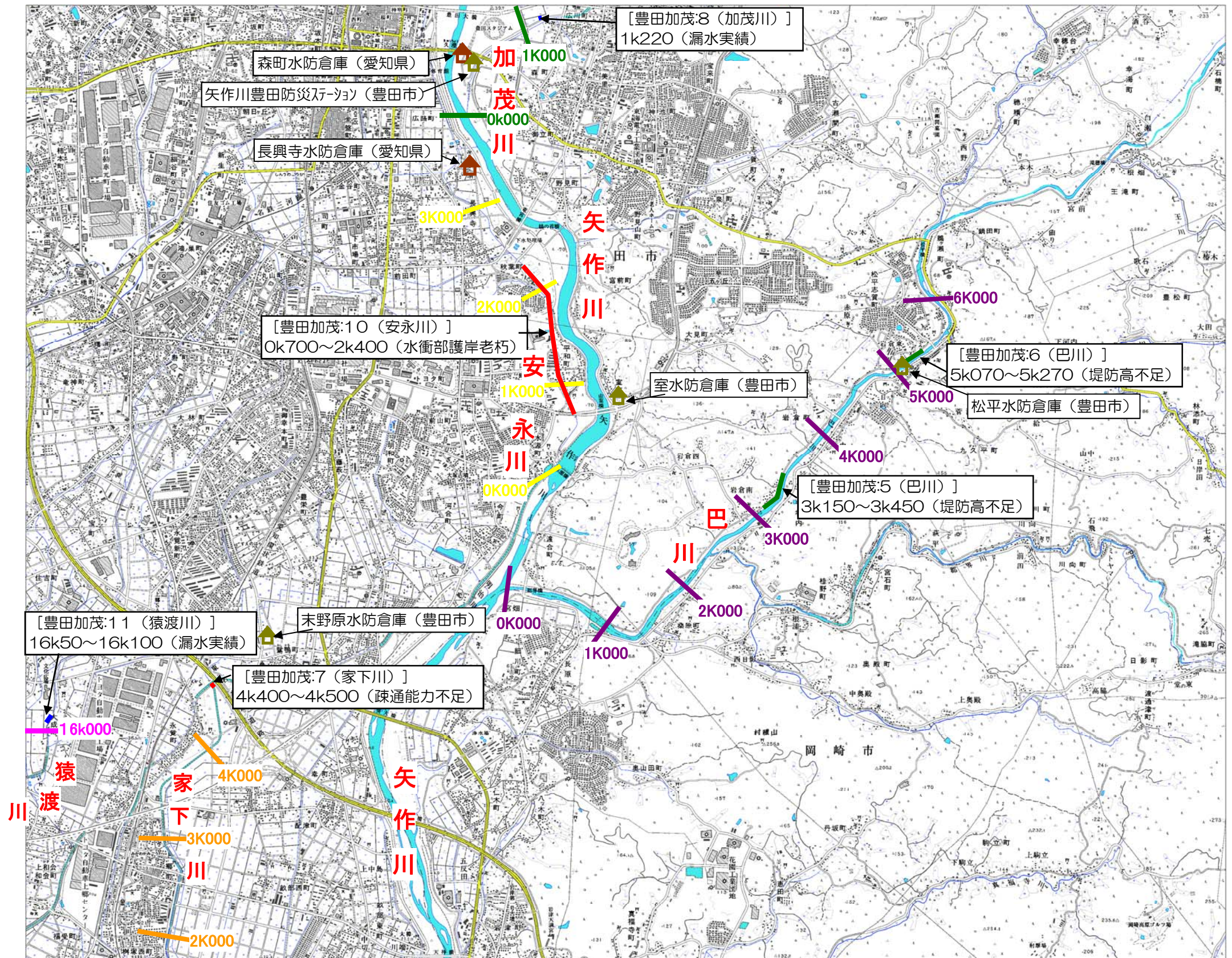
【記載事項】

[建設事務所名:表番号(河川名)]  
位置<河川距離標>(選定理由)

施設名称(施設管理者)

【凡例】

水防倉庫(県)	
水防倉庫(水防管理団体)	
重要水防箇所(重要度A)	
重要水防箇所(重要度B)	
重要水防箇所(重要度C)	
排水調整対象ポンプ場	
水位・潮位観測局	
水防警報発令河川・海岸	



【豊田市（北東） 施設内訳】

水防倉庫(県)	0箇所
重要水防箇所(重要度A)	0箇所
重要水防箇所(重要度B)	0箇所
重要水防箇所(重要度C)	0箇所
排水調整対象ポンプ場	0箇所
水位・潮位観測局	0箇所
水防警報発令河川	なし

<特記事項>

【逢妻女川水位観測局(千足)】

豊田市千足町地内  
 堤防高 ; 3.30m  
 はん濫危険水位 ; 2.60m  
 避難判断水位 ; 2.00m  
 出動水位 ; 2.00m  
 はん濫注意水位 ; 1.70m  
 (零点高 ; TP26.33m)

【逢妻男川水位観測局(若林)】

豊田市中根町小根崎4-68地先  
 堤防高 ; 4.50m  
 はん濫危険水位 ; 3.90m  
 出動水位 ; 3.00m  
 はん濫注意水位 ; 2.40m  
 (零点高 ; TP10.30m)









【籠川水位観測局(京町)】

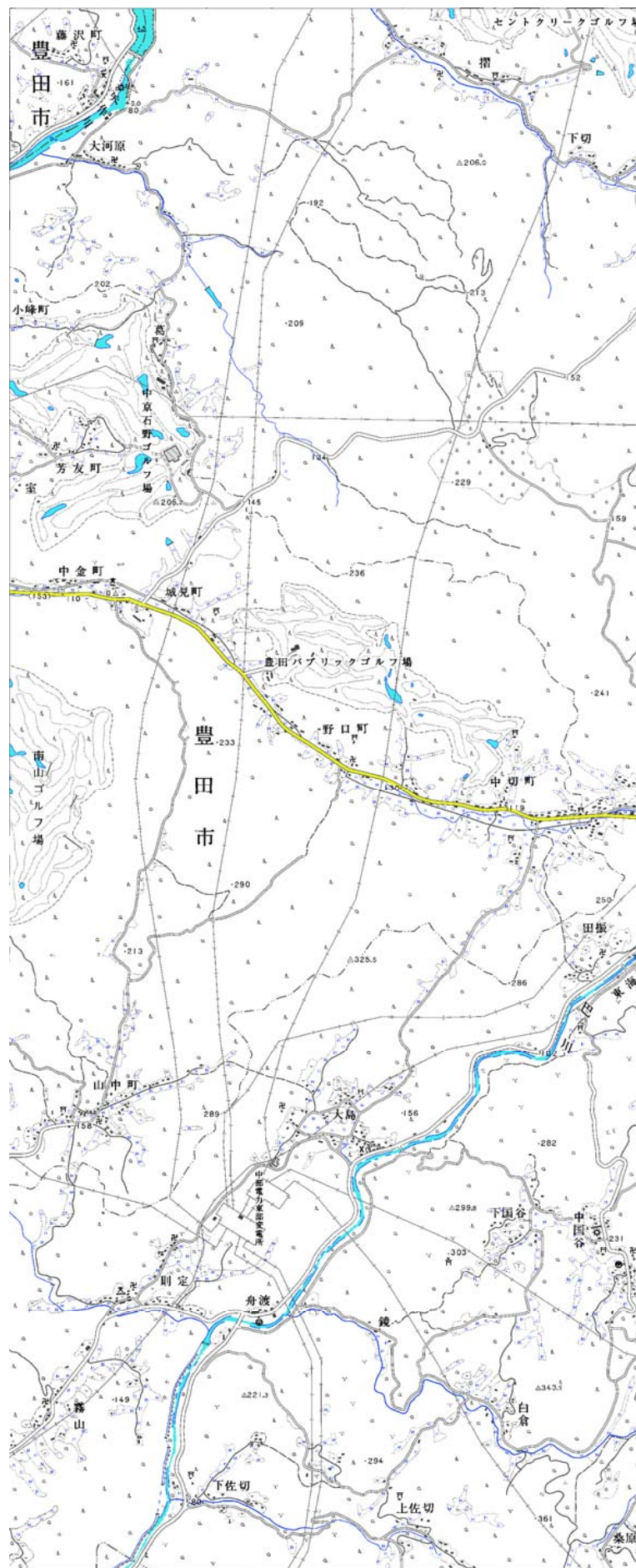
豊田市京町4丁目50番地先  
 堤防高 ; 6.60m  
 はん濫危険水位 ; 3.60m  
 避難判断水位 ; 3.00m  
 出動水位 ; 2.90m  
 はん濫注意水位 ; 2.50m  
 (零点高 ; TP36.95m)

【記載事項】

[建設事務所名：表番号(河川名)]  
 位置<河川距離標>(選定理由)

施設名称(施設管理者)

【凡例】	
水防倉庫(県)	
水防倉庫(水防管理団体)	
重要水防箇所(重要度A)	
重要水防箇所(重要度B)	
重要水防箇所(重要度C)	
排水調整対象ポンプ場	
水位・潮位観測局	
水防警報発令河川・海岸	





平成28年度 県管理河川”水防情報”（豊田市〈東〉）

【豊田市（東） 施設内訳】

水防倉庫(県)	0箇所
重要水防箇所(重要度A)	0箇所
重要水防箇所(重要度B)	0箇所
重要水防箇所(重要度C)	0箇所
排水調整対象ポンプ場	0箇所
水位・潮位観測局	0箇所
水防警報発令河川	なし

<特記事項>

【逢妻女川水位観測局(千足)】

豊田市千足町地内  
 堤防高 ; 3.30m  
 はん濫危険水位 ; 2.60m  
 避難判断水位 ; 2.00m  
 出動水位 ; 2.00m  
 はん濫注意水位 ; 1.70m  
 (零点高 ; TP26.33m)

【逢妻男川水位観測局(若林)】

豊田市中根町小根崎4-68地先  
 堤防高 ; 4.50m  
 はん濫危険水位 ; 3.90m  
 出動水位 ; 3.00m  
 はん濫注意水位 ; 2.40m  
 (零点高 ; TP10.30m)

【籠川水位観測局(京町)】








豊田市京町4丁目50番地先  
 堤防高 ; 6.60m  
 はん濫危険水位 ; 3.60m  
 避難判断水位 ; 3.00m  
 出動水位 ; 2.90m  
 はん濫注意水位 ; 2.50m  
 (零点高 ; TP36.95m)

【記載事項】

[建設事務所名:表番号(河川名)]  
 位置<河川距離標>(選定理由)

施設名称(施設管理者)

【凡例】

水防倉庫(県)	
水防倉庫(水防管理団体)	
重要水防箇所(重要度A)	
重要水防箇所(重要度B)	
重要水防箇所(重要度C)	
排水調整対象ポンプ場	
水位・潮位観測局	
水防警報発令河川・海岸	