

平成28年度 県管理河川”水防情報”（新城市〈北〉）

【新城市(北) 施設内訳】

水防倉庫(県)	0箇所
水防倉庫(水防管理団体)	0箇所
重要水防箇所(重要度A)	0箇所
重要水防箇所(重要度B)	0箇所
重要水防箇所(重要度C)	0箇所
排水調整対象ポンプ場	0箇所
水位・潮位観測局	0箇所
水防警報発令河川	なし









<特記事項>

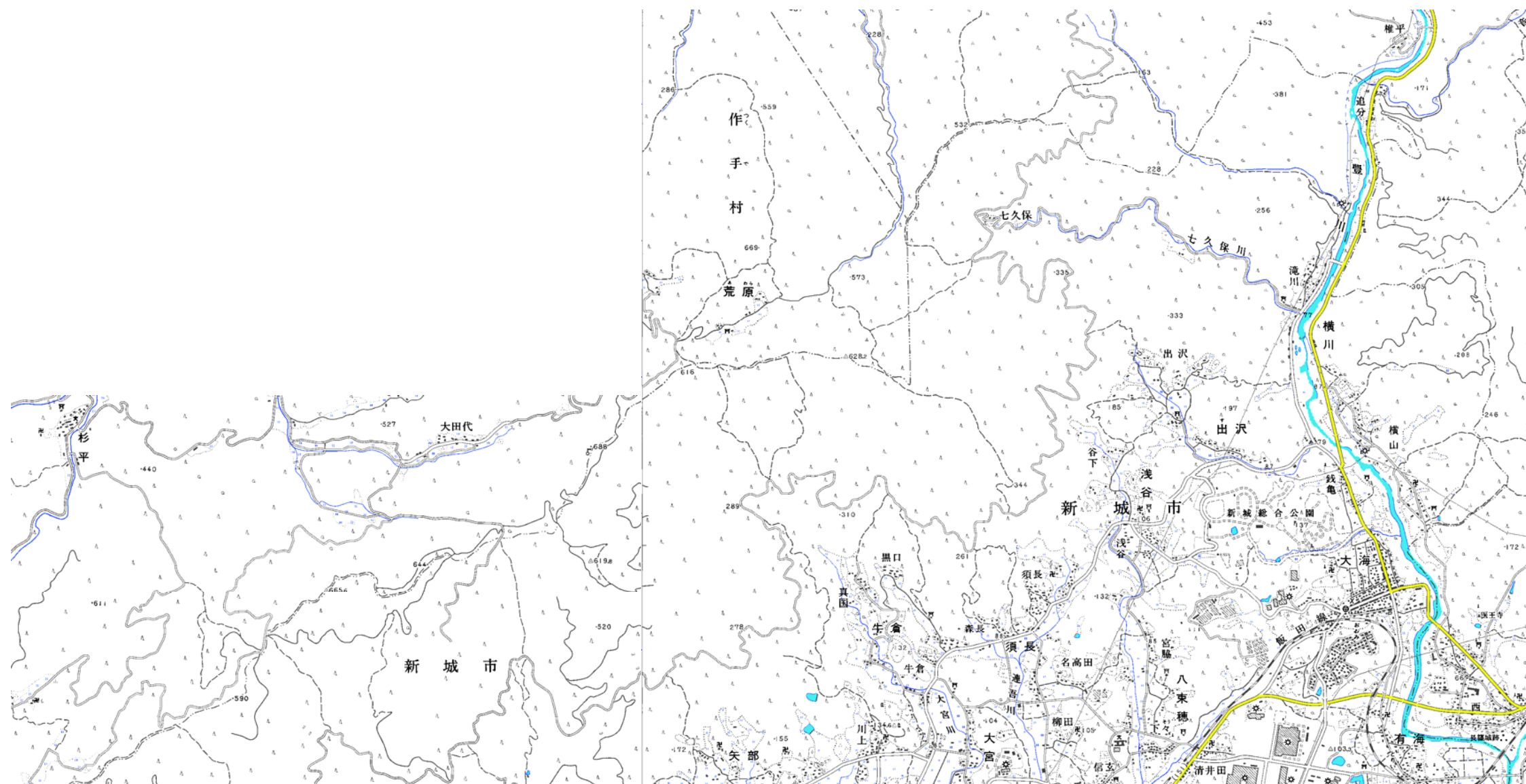
【記載事項】

[建設事務所名：表番号（河川名）]
位置<河川距離標>（選定理由）

施設名称（施設管理者）

【凡例】

水防倉庫(県)	
水防倉庫(水防管理団体)	
重要水防箇所(重要度A)	
重要水防箇所(重要度B)	
重要水防箇所(重要度C)	
排水調整対象ポンプ場	
水位・潮位観測局	
水防警報発令河川・海岸	



平成28年度 県管理河川”水防情報”（新城市〈西〉）

【新城市(西) 施設内訳】

水防倉庫(県)	2箇所
水防倉庫(水防管理団体)	2箇所
重要水防箇所(重要度A)	0箇所
重要水防箇所(重要度B)	0箇所
重要水防箇所(重要度C)	0箇所
排水調整対象ポンプ場	0箇所
水位・潮位観測局	0箇所
水防警報発令河川	なし

<特記事項>

【記載事項】

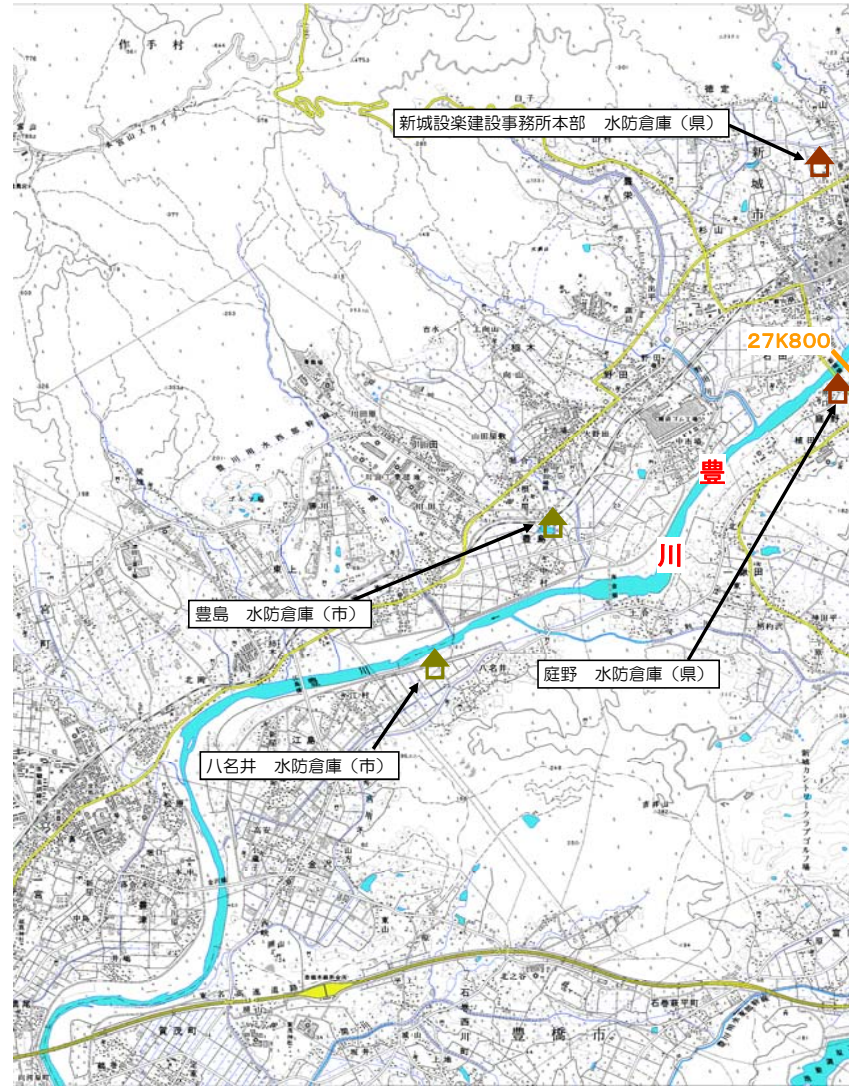
[建設事務所名:表番号(河川名)]
位置<河川距離標>(選定理由)

施設名称(施設管理者)

【凡例】

水防倉庫(県)	
水防倉庫(水防管理団体)	
重要水防箇所(重要度A)	
重要水防箇所(重要度B)	
重要水防箇所(重要度C)	
排水調整対象ポンプ場	
水位・潮位観測局	
水防警報発令河川・海岸	

<河川距離標>
豊川



平成28年度 県管理河川”水防情報”（新城市〈東〉）

【新城市（東） 施設内訳】

- | | |
|--------------|-----|
| 水防倉庫(県) | ○箇所 |
| 水防倉庫(水防管理団体) | ○箇所 |
| 重要水防箇所(重要度A) | ○箇所 |
| 重要水防箇所(重要度B) | ○箇所 |
| 重要水防箇所(重要度C) | ○箇所 |
| 排水調整対象ポンプ場 | ○箇所 |
| 水位・潮位観測局 | ○箇所 |
| 水防警報発令河川 | なし |









<特記事項>

【記載事項】

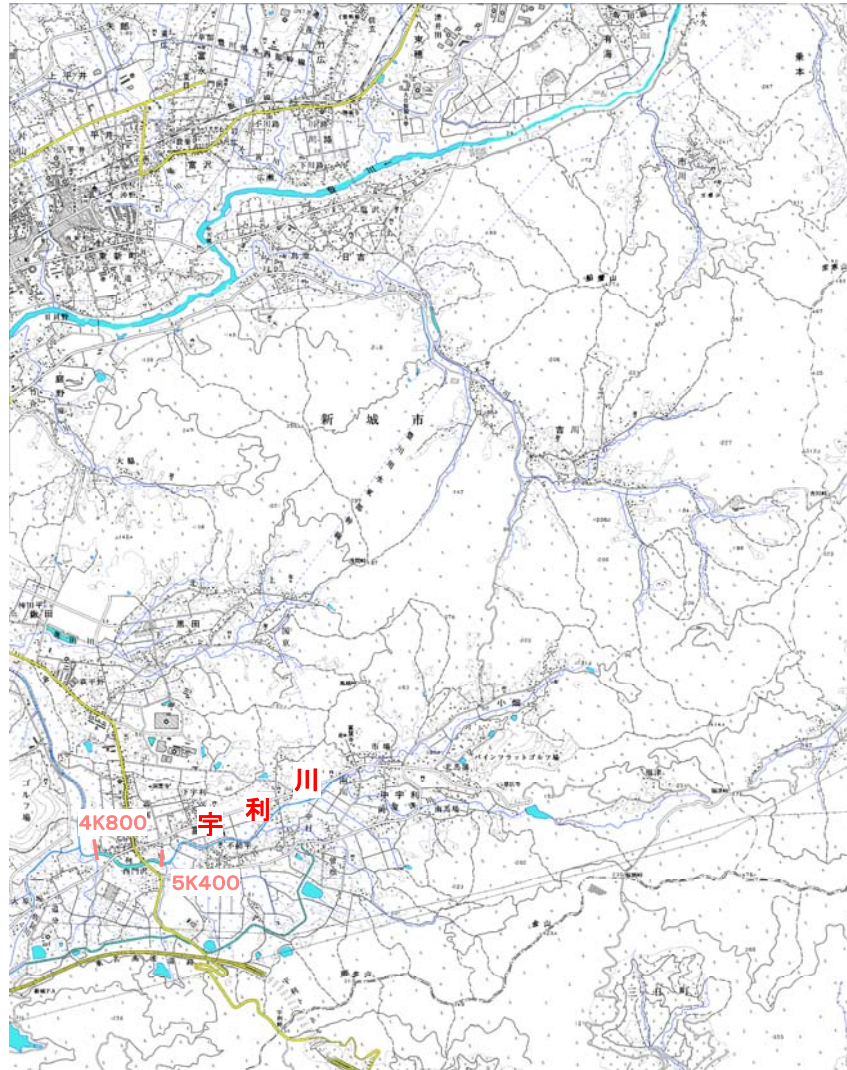
[建設事務所名：表番号（河川名）]
位置<河川距離標>（選定理由）

施設名称（施設管理者）

【凡例】

- | | |
|--------------|---|
| 水防倉庫(県) |  |
| 水防倉庫(水防管理団体) |  |
| 重要水防箇所(重要度A) |  |
| 重要水防箇所(重要度B) |  |
| 重要水防箇所(重要度C) |  |
| 排水調整対象ポンプ場 |  |
| 水位・潮位観測局 |  |
| 水防警報発令河川・海岸 |  |

<河川距離標>
宇利川



平成28年度 県管理河川”水防情報”（新城市〈南〉）

【新城市(南) 施設内訳】

- 水防倉庫(県) ○箇所
- 水防倉庫(水防管理団体) ○箇所
- 重要水防箇所(重要度A) ○箇所
- 重要水防箇所(重要度B) ○箇所
- 重要水防箇所(重要度C) ○箇所
- 排水調整対象ポンプ場 ○箇所
- 水位・潮位観測局 ○箇所
- 水防警報発令河川 なし








<特記事項>

【記載事項】

[建設事務所名：表番号（河川名）]
位置<河川距離標>（選定理由）

施設名称（施設管理者）

【凡例】

- 水防倉庫(県) 
- 水防倉庫(水防管理団体) 
- 重要水防箇所(重要度A) 
- 重要水防箇所(重要度B) 
- 重要水防箇所(重要度C) 
- 排水調整対象ポンプ場 
- 水位・潮位観測局 
- 水防警報発令河川・海岸 