

平成28年度 県管理河川”水防情報”（新城市<旧作手村（北）>）

【新城市（旧 作手村（北）
施設内訳】

- 水防倉庫(県) ○箇所
- 水防倉庫(水防管理団体) ○箇所
- 重要水防箇所(重要度A) ○箇所
- 重要水防箇所(重要度B) ○箇所
- 重要水防箇所(重要度C) ○箇所
- 排水調整対象ポンプ場 ○箇所
- 水位・潮位観測局 ○箇所
- 水防警報発令河川 ○箇所









<特記事項>

【記載事項】

[建設事務所名：表番号（河川名）]
位置<河川距離標>（選定理由）

施設名称（施設管理者）

【凡例】

- 水防倉庫(県) 
- 水防倉庫(水防管理団体) 
- 重要水防箇所（重要度A） 
- 重要水防箇所（重要度B） 
- 重要水防箇所（重要度C） 
- 排水調整対象ポンプ場 
- 水位・潮位観測局 
- 水防警報発令河川・海岸 



平成28年度 県管理河川”水防情報” (新城市<旧作手村(南)>)

【新城市(旧作手村(南))
施設内訳】

水防倉庫(県)	0箇所
水防倉庫(水防管理団体)	1箇所
重要水防箇所(重要度A)	5箇所
重要水防箇所(重要度B)	0箇所
重要水防箇所(重要度C)	0箇所
排水調整対象ポンプ場	0箇所
水位・潮位観測局	0箇所
水防警報発令河川	0箇所









<特記事項>

【記載事項】

[建設事務所名:表番号(河川名)]
位置<河川距離標>(選定理由)

施設名称(施設管理者)

【凡例】

水防倉庫(県)	
水防倉庫(水防管理団体)	
重要水防箇所(重要度A)	
重要水防箇所(重要度B)	
重要水防箇所(重要度C)	
排水調整対象ポンプ場	
水位・潮位観測局	
水防警報発令河川・海岸	

<河川距離標>
豊川水系巴川 