

平成28年度 県管理河川”水防情報”（蒲郡市〈西〉）

【蒲郡市（西） 施設内訳】

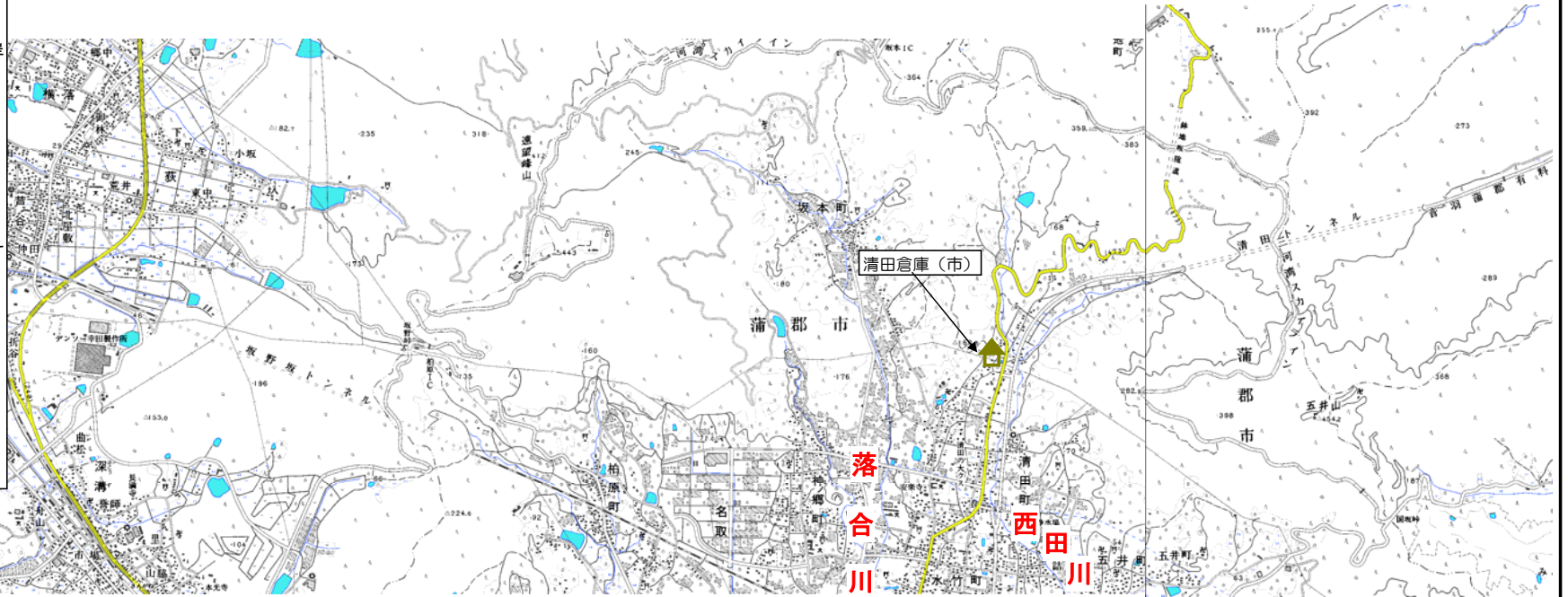
水防倉庫(県)	0箇所
重要水防箇所(重要度A)	0箇所
重要水防箇所(重要度B)	0箇所
重要水防箇所(重要度C)	0箇所
排水調整対象ポンプ場	0箇所
水位・潮位観測局	0箇所
水防警報発令河川	なし
水防警報発令海岸	三河湾沿岸

<特記事項>

【潮位観測局(形原)】

蒲郡市形原町港町
堤防高 : TP5. 10m
はん濫危険水位 : TP3. 47m

※TPは、東京湾中等潮位を表します



【記載事項】

〔建設事務所名：表番号（河川名）〕
位置<河川距離標>（選定理由）

施設名称（施設管理者）

【凡例】

水防倉庫(県)	
水防倉庫(水防管理団体)	
重要水防箇所(重要度A)	
重要水防箇所(重要度B)	
重要水防箇所(重要度C)	
排水調整対象ポンプ場	
水位・潮位観測局	
水防警報発令河川・海岸	

平成28年度 県管理河川”水防情報”（蒲安市〈西南〉）

【蒲安市〈西南〉 施設内訳】

水防倉庫(県)	0箇所
重要水防箇所(重要度A)	0箇所
重要水防箇所(重要度B)	4箇所
重要水防箇所(重要度C)	1箇所
排水調整対象ポンプ場	0箇所
水位・潮位観測局	1箇所
水防警報発令河川	なし
水防警報発令海岸	三河湾沿岸

<特記事項>

【潮位観測局(形原)】

蒲安市形原町港町
堤防高 : TP5. 10m
はん濫危険水位 : TP3. 47m

※TPは、東京湾中等潮位を表します。

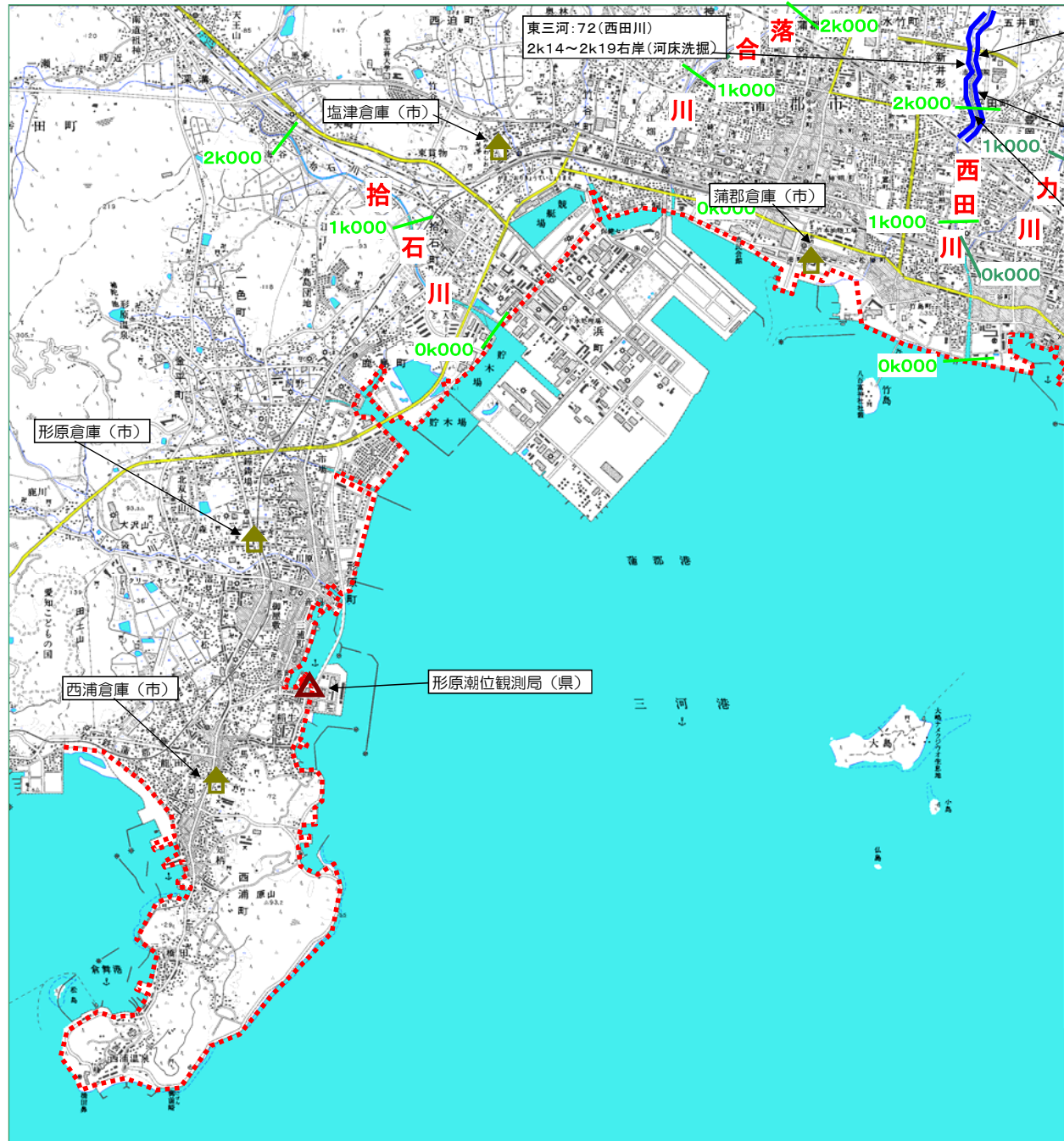
【記載事項】

[建設事務所名:表番号(河川名)]
位置<河川距離標>(選定理由)

施設名称(施設管理者)

【凡例】

水防倉庫(県)	
水防倉庫(水防管理団体)	
重要水防箇所(重要度A)	
重要水防箇所(重要度B)	
重要水防箇所(重要度C)	
排水調整対象ポンプ場	
水位・潮位観測局	
水防警報発令河川・海岸	



東三河: 68(西田川)
1k830~2k910
左(水衝部護岸老朽)
東三河: 69(西田川)
1k830~2k910
右(水衝部護岸老朽)

東三河: 71(西田川)
2k100~2k135右岸
(河床洗掘)

東三河: 70(西田川)
1k980~1k990右岸
(護岸破損)

東三河: 72(西田川)
2k14~2k19右岸(河床洗掘)

合落 2k000

1k000

2k000

1k000

1k000

0k000

0k000

1k000

0k000

2k000

形原倉庫(市)

西浦倉庫(市)

形原潮位観測局(県)

塩津倉庫(市)

蒲田倉庫(市)

拾石川

西田川

力川

蒲田港

三河港

野木場

野木場

野木場

野木場

野木場

野木場

野木場

野木場

野木場

野木場

野木場

野木場

野木場

平成28年度 県管理河川”水防情報”（蒲郡市〈東北〉）

【蒲郡市（東北） 施設内訳】

水防倉庫(県)	0箇所
重要水防箇所(重要度A)	0箇所
重要水防箇所(重要度B)	0箇所
重要水防箇所(重要度C)	0箇所
排水調整対象ポンプ場	0箇所
水位・潮位観測局	0箇所
水防警報発令河川	なし
水防警報発令海岸	三河湾沿岸

＜特記事項＞

【潮位観測局(形原)】

蒲郡市形原町港町
堤防高 : TP5. 10m
はん濫危険水位 : TP3. 47m








※TPは、東京湾中等潮位を表します。

【記載事項】

[建設事務所名：表番号(河川名)]
位置<河川距離標>(選定理由)

施設名称(施設管理者)

【凡例】

水防倉庫(県)	
水防倉庫(水防管理団体)	
重要水防箇所(重要度A)	
重要水防箇所(重要度B)	
重要水防箇所(重要度C)	
排水調整対象ポンプ場	
水位・潮位観測局	
水防警報発令河川・海岸	