

平成28年度 県管理河川”水防情報” (田原市〈中〉)

【田原市(中) 施設内訳】

水防倉庫(県)	0箇所
重要水防箇所(重要度A)	2箇所
重要水防箇所(重要度B)	2箇所
重要水防箇所(重要度C)	0箇所
排水調整対象ポンプ場	0箇所
水位・潮位観測局	0箇所
水防警報発令河川	なし
水防警報発令海岸	三河湾沿岸

<特記事項>

【汐川水位観測局(柳町)】

田原市柳町	
堤防高	: TP 3. 20m
はん濫危険水位	: TP 2. 60m
出動水位	: TP 1. 90m
はん濫注意水位	: TP 1. 50m

※TPは、東京湾中等潮位を表します。

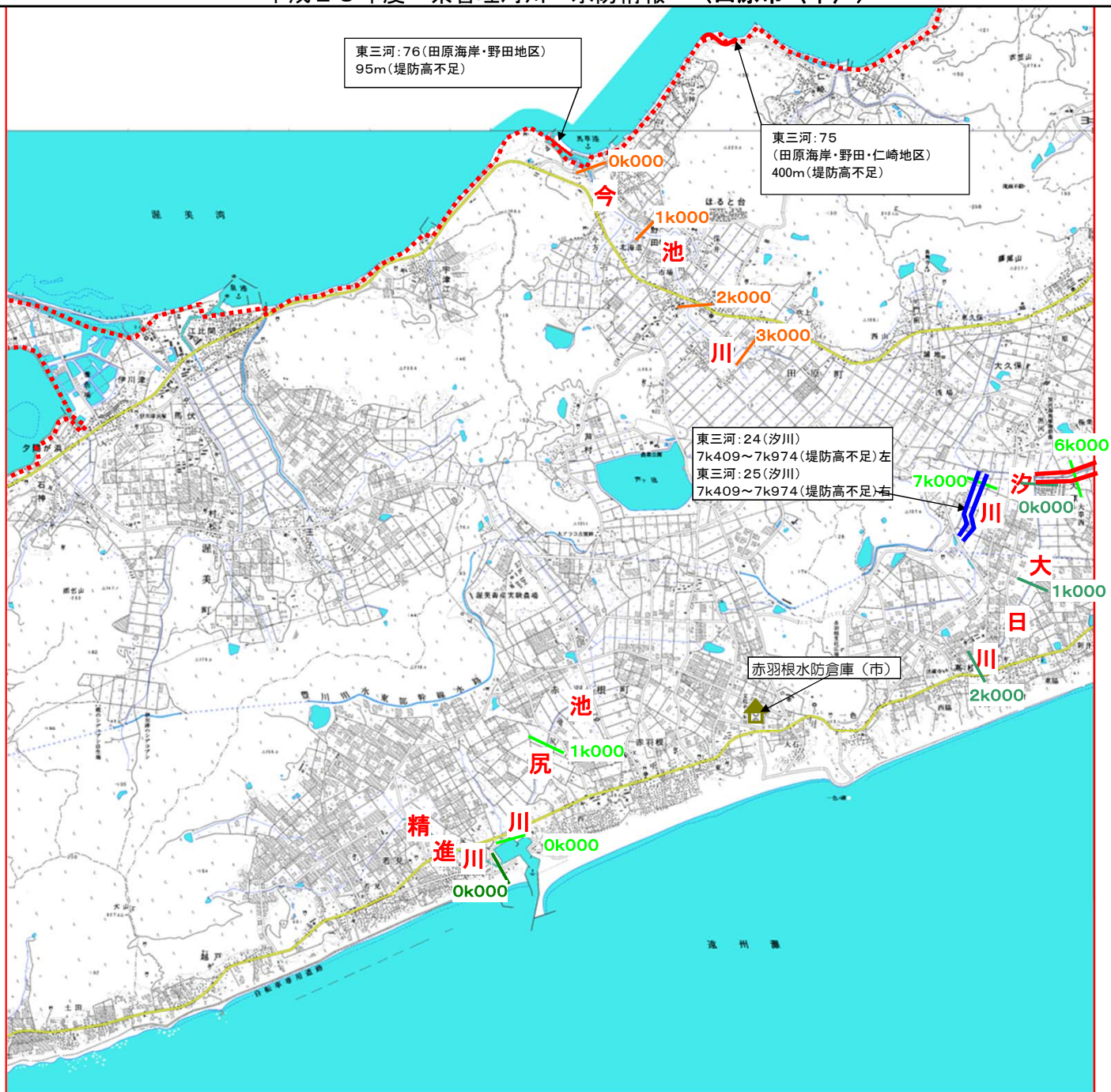
【記載事項】

[建設事務所名:表番号(河川名)]
位置<河川距離標>(選定理由)

施設名称(施設管理者)

【凡例】

水防倉庫(県)	
水防倉庫(水防管理団体)	
重要水防箇所(重要度A)	
重要水防箇所(重要度B)	
重要水防箇所(重要度C)	
排水調整対象ポンプ場	
水位・潮位観測局	
水防警報発令河川・海岸	



平成28年度 県管理河川”水防情報”（田原市〈東上〉）

【田原市（東上） 施設内訳】

水防倉庫（県）	0箇所
重要水防箇所（重要度A）	1箇所
重要水防箇所（重要度B）	0箇所
重要水防箇所（重要度C）	1箇所
排水調整対象ポンプ場	0箇所
水位・潮位観測局	0箇所
水防警報発令河川	なし
水防警報発令海岸	三河湾沿岸

<特記事項>

【水位観測局（柳町）】

田原市柳町

堤防高	； TP 3. 20m
はん濫危険水位	； TP 2. 60m
出動水位	； TP 1. 90m
はん濫注意水位	； TP 1. 50m









※TPは、東京湾中等潮位を表します。

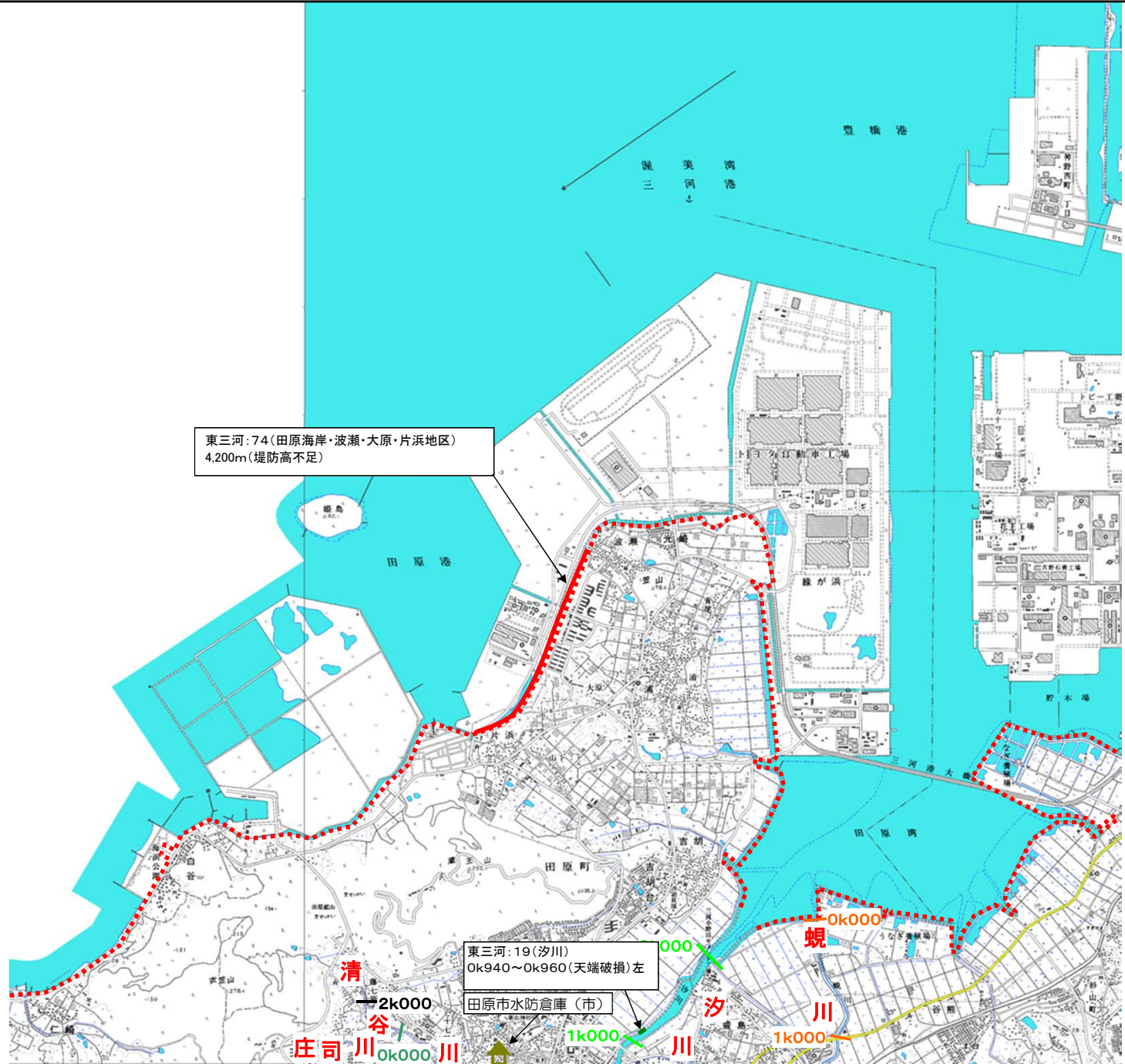
【記載事項】

[建設事務所名：表番号（河川名）]
位置<河川距離標>（選定理由）

施設名称（施設管理者）

【凡例】

水防倉庫（県）	
水防倉庫（水防管理団体）	
重要水防箇所（重要度A）	
重要水防箇所（重要度B）	
重要水防箇所（重要度C）	
排水調整対象ポンプ場	
水位・潮位観測局	
水防警報発令河川・海岸	



平成28年度 県管理河川”水防情報” (田原市〈東下〉)

【田原市(東下) 施設内訳】

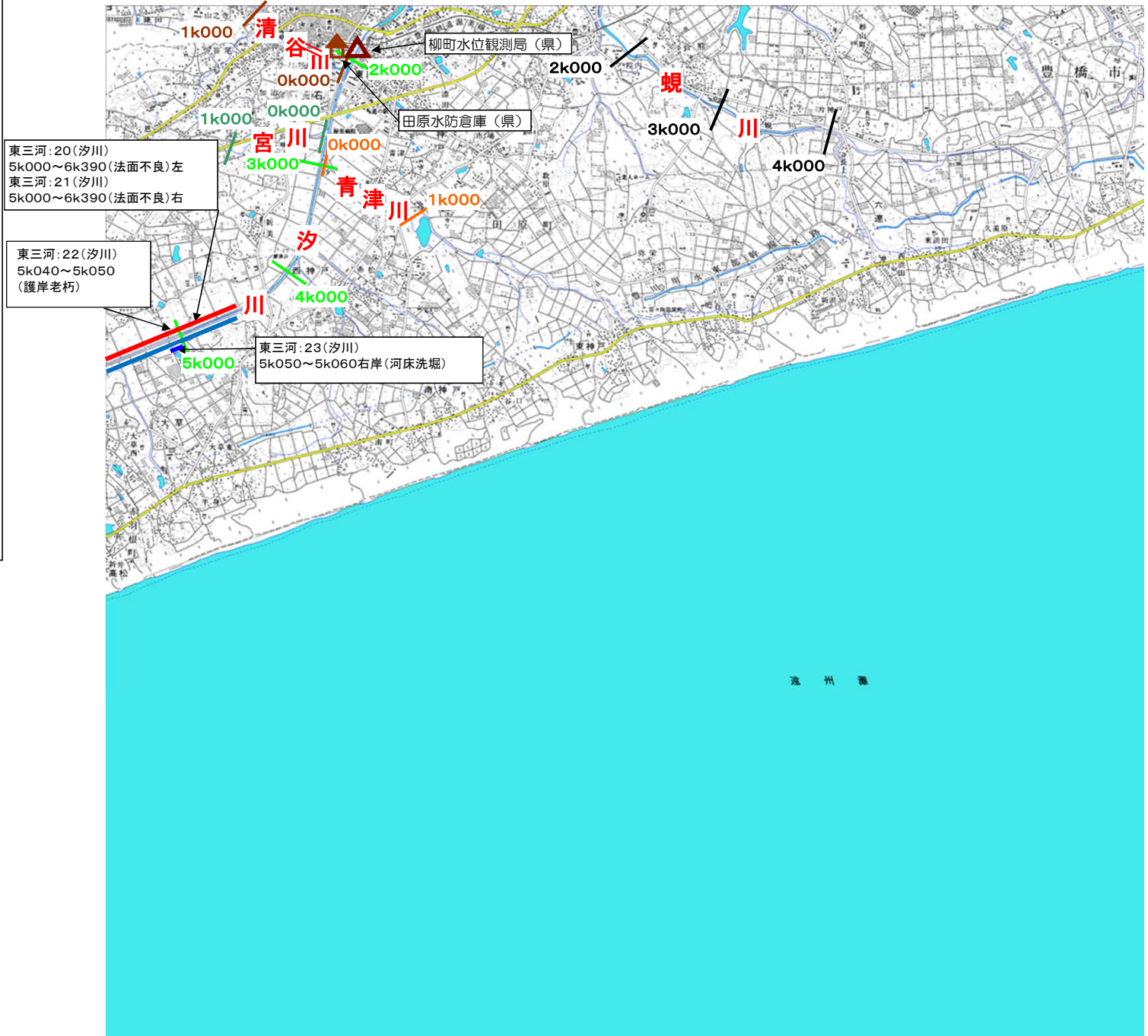
水防倉庫(県)	1箇所
重要水防箇所(重要度A)	3箇所
重要水防箇所(重要度B)	1箇所
重要水防箇所(重要度C)	0箇所
排水調整対象ポンプ場	0箇所
水位・潮位観測局	1箇所
水防警報発令河川	なし
水防警報発令海岸	三河湾沿岸

<特記事項>

【水位観測局(柳町)】

田原市柳町	
堤防高; TP 3.	2.0m
はん濫危険水位; TP 2.	6.0m
出動水位; TP 1.	9.0m
はん濫注意水位; TP 1.	5.0m

※TPは、東京湾中等潮位を表します。



東三河:20(汐川)
5k000~6k390(法面不良)左
東三河:21(汐川)
5k000~6k390(法面不良)右

東三河:22(汐川)
5k040~5k050
(護岸老朽)

東三河:23(汐川)
5k050~5k060右岸(河床洗堀)

【記載事項】

[建設事務所名:表番号(河川名)]
位置<河川距離離標>(選定理由)

施設名称(施設管理者)

【凡例】

水防倉庫(県)	
水防倉庫(水防管理団体)	
重要水防箇所(重要度A)	
重要水防箇所(重要度B)	
重要水防箇所(重要度C)	
排水調整対象ポンプ場	
水位・潮位観測局	
水防警報発令河川・海岸	