

平成28年度 県管理河川”水防情報”（田原市〈旧瀨美町（西）〉）

【田原市(旧 瀨美町(西))

施設内訳

水防倉庫(県)	1箇所
重要水防箇所(重要度A)	0箇所
重要水防箇所(重要度B)	3箇所
重要水防箇所(重要度C)	3箇所
排水調整対象ポンプ場	0箇所
水位・潮位観測局	1箇所
水防警報発令河川	なし
水防警報発令海岸	三河湾沿岸

<特記事項>

【潮位観測局(福江)】

田原市福江町日比浜
堤防高 : TP4. 50m
はん濫危険水位 : TP2. 53m








※TPは、東京湾中等潮位を表します。

【記載事項】

[建設事務所名:表番号(河川名)]
位置<河川距離標>(選定理由)

施設名称(施設管理者)

【凡例】

水防倉庫(県)	
水防倉庫(水防管理団体)	
重要水防箇所(重要度A)	
重要水防箇所(重要度B)	
重要水防箇所(重要度C)	
排水調整対象ポンプ場	
水位・潮位観測局	
水防警報発令河川・海岸	