

平成28年度 県管理河川”水防情報”（豊川市〈北上〉）

【豊川市(北上) 施設内訳】

水防倉庫(県)	○箇所
重要水防箇所(重要度A)	○箇所
重要水防箇所(重要度B)	○箇所
重要水防箇所(重要度C)	○箇所
排水調整対象ポンプ場	○箇所
水位・潮位観測局	○箇所
水防警報発令河川	なし
水防警報発令海岸	なし









<特記事項>

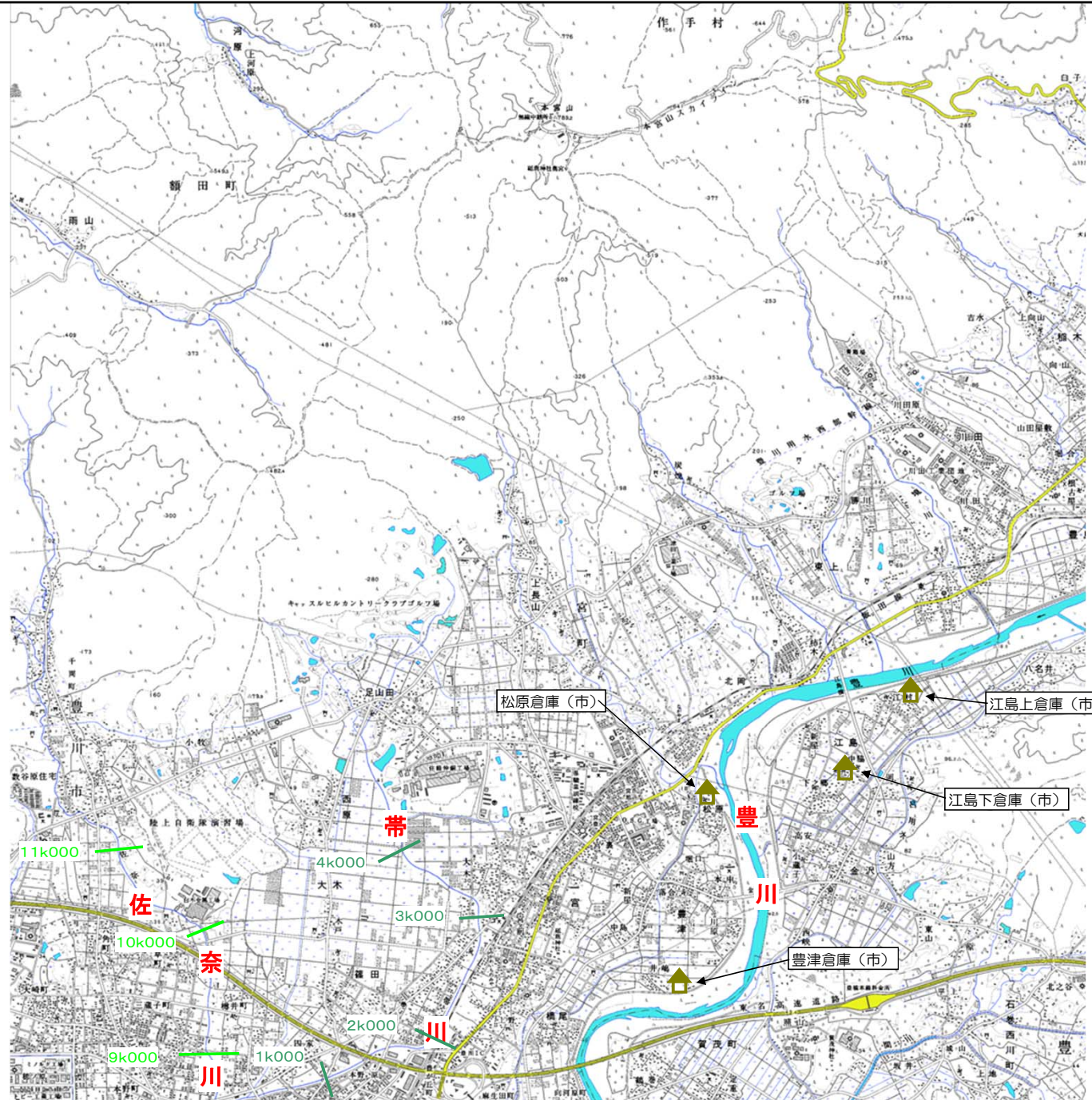
【記載事項】

[建設事務所名：表番号(河川名)]  
位置<河川距離標>(選定理由)

施設名称(施設管理者)

【凡例】

水防倉庫(県)	
水防倉庫(水防管理団体)	
重要水防箇所(重要度A)	
重要水防箇所(重要度B)	
重要水防箇所(重要度C)	
排水調整対象ポンプ場	
水位・潮位観測局	
水防警報発令河川・海岸	



平成28年度 県管理河川”水防情報”（豊川市〈北〉）

【豊川市(北) 施設内訳】

水防倉庫(県)	0箇所
重要水防箇所(重要度A)	1箇所
重要水防箇所(重要度B)	1箇所
重要水防箇所(重要度C)	0箇所
排水調整対象ポンプ場	0箇所
水位・潮位観測局	0箇所
水防警報発令河川	なし
水防警報発令海岸	なし

<特記事項>

【音羽川水位観測局(国府)】

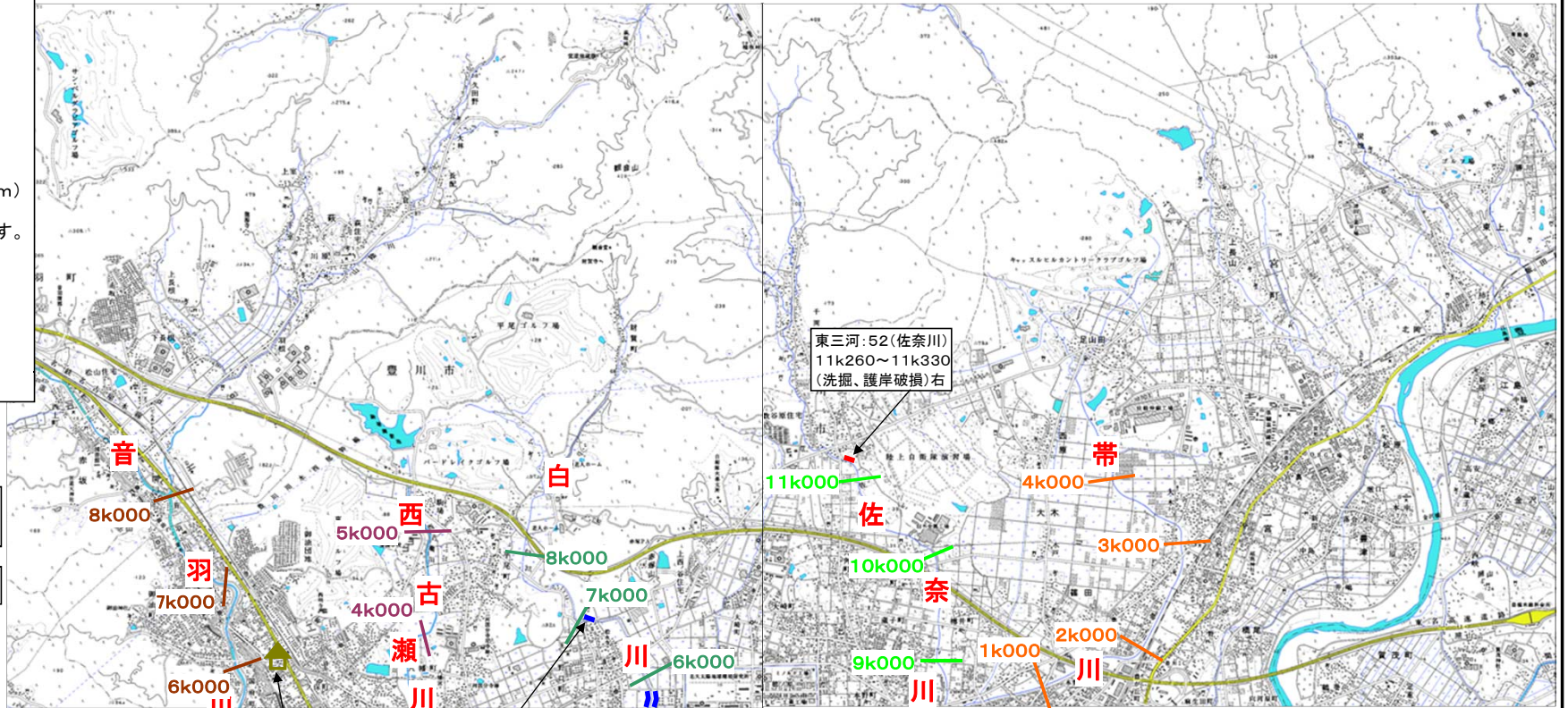
豊川市森町	
堤防高	: 3.50m
氾濫危険水位	: 2.90m
避難判断水位	: 2.40m
出動水位	: 2.40m
氾濫注意水位	: 2.00m
(零点高)	: TP11.58m

※TPは、東京湾中等潮位を表します。

【記載事項】

[建設事務所名:表番号(河川名)]  
位置<河川距離標>(選定理由)

施設名称(施設管理者)



消防署西分署倉庫(市)

【凡例】

水防倉庫(県)	
水防倉庫(水防管理団体)	
重要水防箇所(重要度A)	
重要水防箇所(重要度B)	
重要水防箇所(重要度C)	
排水調整対象ポンプ場	
水位・潮位観測局	
水防警報発令河川・海岸	

平成28年度 県管理河川”水防情報”（豊川市〈南〉）

【豊川市(南) 施設内訳】

水防倉庫(県)	0箇所
重要水防箇所(重要度A)	2箇所
重要水防箇所(重要度B)	3箇所
重要水防箇所(重要度C)	3箇所
排水調整対象ポンプ場	0箇所
水位・潮位観測局	2箇所
水防警報発令河川	なし
水防警報発令海岸	なし

<特記事項>

【音羽川水位観測局(国府)】

豊川市森町

堤防高	: 3.50m
はん濫危険水位	: 2.90m
避難判断水位	: 2.40m
出動水位	: 2.40m
はん濫注意水位	: 2.00m
(零点高)	: TP11.58m

【佐奈川水位観測局(佐土)】

豊川市佐土町

堤防高	: 4.03m
はん濫危険水位	: 2.65m
避難判断水位	: 2.25m
出動水位	: 2.25m
はん濫注意水位	: 2.00m
(零点高)	: TP16.13m

※TPは、東京湾中等潮位を表します。

【記載事項】

[建設事務所名:表番号(河川名)]  
位置<河川距離標>(選定理由)

施設名称(施設管理者)

【凡例】

水防倉庫(県)	
水防倉庫(水防管理団体)	
重要水防箇所(重要度A)	
重要水防箇所(重要度B)	
重要水防箇所(重要度C)	
排水調整対象ポンプ場	
水位・潮位観測局	
水防警報発令河川・海岸	

