

平成28年度 県管理河川”水防情報”（豊川市〈旧小坂井町西〉）

【豊川市（旧小坂井町 西）
施設内訳】

水防倉庫(県)	0箇所
重要水防箇所(重要度A)	0箇所
重要水防箇所(重要度B)	2箇所
重要水防箇所(重要度C)	1箇所
排水調整対象ポンプ場	0箇所
水位・潮位観測局	0箇所
水防警報発令河川	なし
水防警報発令海岸	なし

<特記事項>

【佐奈川水位観測局(佐土)】

豊川市佐土町

堤防高	:4.03m
はん濫危険水位	:2.65m
避難判断水位	:2.25m
出動水位	:2.25m
はん濫注意水位	:2.00m
(零点高)	:TP16.13m)

※TPは、東京湾中等潮位を表します。

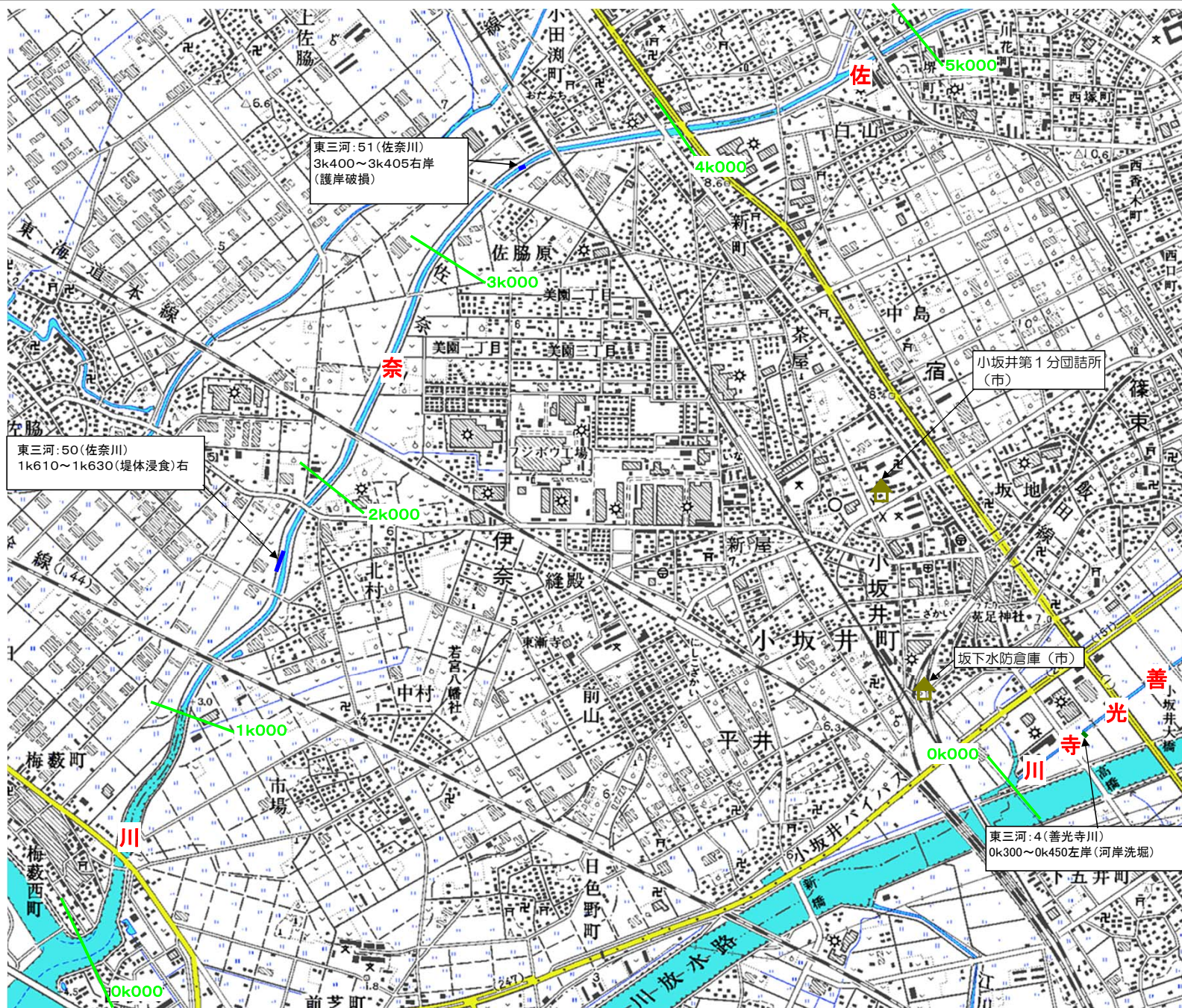
【記載事項】

[建設事務所名:表番号(河川名)]
位置<河川距離標>(選定理由)

施設名称(施設管理者)

【凡例】

水防倉庫(県)	
水防倉庫(水防管理団体)	
重要水防箇所(重要度A)	
重要水防箇所(重要度B)	
重要水防箇所(重要度C)	
排水調整対象ポンプ場	
水位・潮位観測局	
水防警報発令河川・海岸	



平成28年度 県管理河川”水防情報”（豊川市〈旧小坂井町東〉）

【豊川市（旧小坂井町 東）
施設内訳】

水防倉庫(県) 0箇所
 重要水防箇所(重要度A) 0箇所
 重要水防箇所(重要度B) 0箇所
 重要水防箇所(重要度C) 0箇所
 排水調整対象ポンプ場 0箇所
 水位・潮位観測局 0箇所
 水防警報発令河川 なし
 水防警報発令海岸 なし

<特記事項>

【水位観測局(国府)】

豊川市森町
 堤防高：3.50m
 はん濫危険水位：2.90m
 出動水位：2.10m
 はん濫注意水位：1.80m
 (零点高：TP11.58m)

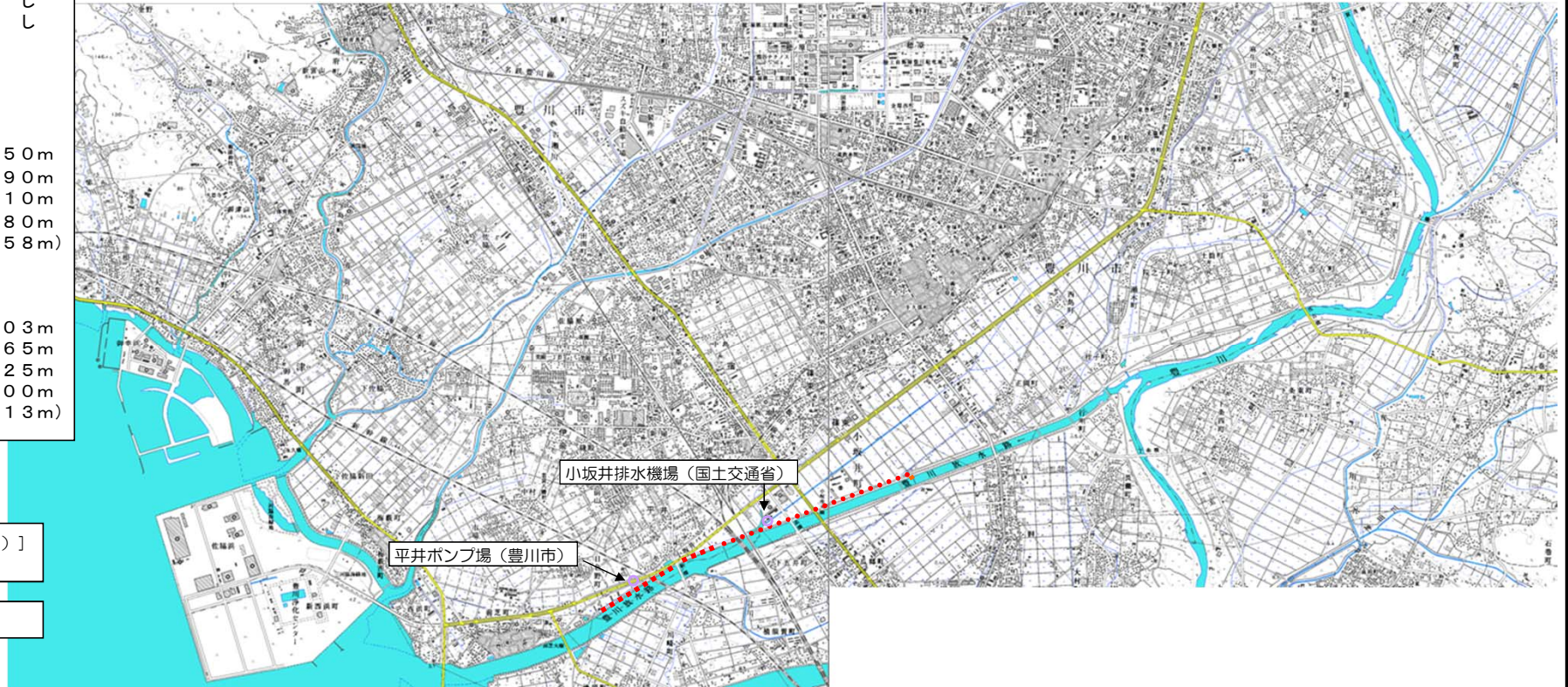
【水位観測局(佐土)】

豊川市佐土町
 堤防高：4.03m
 はん濫危険水位：2.65m
 出動水位：2.25m
 はん濫注意水位：2.00m
 (零点高：TP16.13m)








【記載事項】

[建設事務所名：表番号(河川名)]
 位置<河川距離標>(選定理由)

施設名称(施設管理者)



【凡例】

水防倉庫(県) 
 水防倉庫(水防管理団体) 
 重要水防箇所(重要度A) 
 重要水防箇所(重要度B) 
 重要水防箇所(重要度C) 
 排水調整対象ポンプ場 
 水位・潮位観測局 
 水防警報発令河川・海岸 