

平成28年度 県管理河川”水防情報”（豊川市〈旧御津町〉）

【豊川市（旧 御津町）

施設内訳

水防倉庫（県）	0箇所
重要水防箇所（重要度A）	1箇所
重要水防箇所（重要度B）	0箇所
重要水防箇所（重要度C）	0箇所
排水調整対象ポンプ場	0箇所
水位・潮位観測局	0箇所
水防警報発令河川	なし
水防警報発令海岸	三河湾沿岸

<特記事項>

【音羽川水位観測局（国府）】

豊川市森町

堤防高	； 3.50m
はん濫危険水位	； 2.90m
避難判断水位	； 2.40m
出動水位	； 2.40m
はん濫注意水位	； 2.00m
（零点高	； TP11.58m）








※TPは、東京湾中等潮位を表します。

【記載事項】

[建設事務所名：表番号（河川名）]  
位置<河川距離標>（選定理由）

施設名称（施設管理者）

【凡例】

水防倉庫（県）	
水防倉庫（水防管理団体）	
重要水防箇所（重要度A）	
重要水防箇所（重要度B）	
重要水防箇所（重要度C）	
排水調整対象ポンプ場	
水位・潮位観測局	
水防警報発令河川・海岸	