

平成27年度 実績報告について

農業農村多面的機能支払事業

- 農地維持支払
- 資源向上支払(共同)
- 資源向上支払(長寿命化)

目次

1 平成27年度事業の概要と変更点

2 活動組織の実施状況

- 1) 交付対象面積（農地維持支払）・交付金額の推移
- 2) 平成27年度の農地維持支払交付金の取組状況
- 3) 平成27年度の資源向上支払交付金（地域資源の質的向上を図る活動）の取組状況
- 4) 平成27年度の資源向上支払交付金（施設の長寿命化のための活動）の取組状況
- 5) 平成27年度の資源向上支払交付金（地域資源保全プランの策定、活動組織の広域化・体制強化）の取組状況

1. 平成27年度事業の概要と変更点

1) 日本型直接支払制度の概要

農業の多面的機能の維持・発揮のための地域活動や営農活動に対して支援します。

多面的機能支払

農地維持支払

多面的機能を支える共同活動を支援します。

※担い手に集中する水路・農道等の管理を地域で支え、農地集積を後押し

資源向上支払

地域資源(農地、水路、農道等)の質的向上を図る共同活動を支援します。

中山間地域等直接支払

中山間地域等の条件不利地域(傾斜地等)と平地とのコスト差(生産費)を支援します。

環境保全型農業直接支払

環境保全効果の高い営農活動を行うことに伴う追加的コストを支援します。

2) 農業農村多面的機能支払事業

多面的機能支払は 地域の共同活動を支援します!

- 農業・農村には、洪水や土砂崩れの防止、自然環境の保全、美しい風景の形成などの様々な働き（**多面的機能**）があります。
- 農林水産省は、多面的機能が適切に発揮されるよう、都道府県・市町村と連携し、**交付金により地域の共同活動を支援**しています。
- 交付金は、地域で話し合い、組織づくりや計画づくりを行い、**それぞれの地域にあった取組に活用**でき、活動参加者の**日当**や、必要な**資材の購入費**等に充てていただけます。

農地維持支払

農地法面の**草刈り**、水路の**泥上げ**、農道の路面維持など基礎的な共同活動を支援します。

【交付金の対象者】

- ・ **農業者のみの活動団体**
- ・ 農業者及び地域住民・団体等で構成する活動組織

草刈りするのも
だんだんきつク
なってきたしなあ。



これからは
安心して作業
ができるね。



農地法面の草刈り



水路の泥上げ

併せて、地域資源の適切な保全管理のための推進活動に取り組みます。

- ・ 構造変化に対応した体制の拡充・強化
- ・ 地域保全管理構想の作成




資源向上支払

水路、農道等の**施設の補修**、**植栽**やビオトープづくりなどの共同活動を支援します。

【交付金の対象者】

- ・ 農業者及び地域住民・団体等で構成する活動組織

水路や農道が
だいぶ傷んできた
のお・・・。



工夫をすれば
いろんなことが
できそうだね。



農道の部分補修



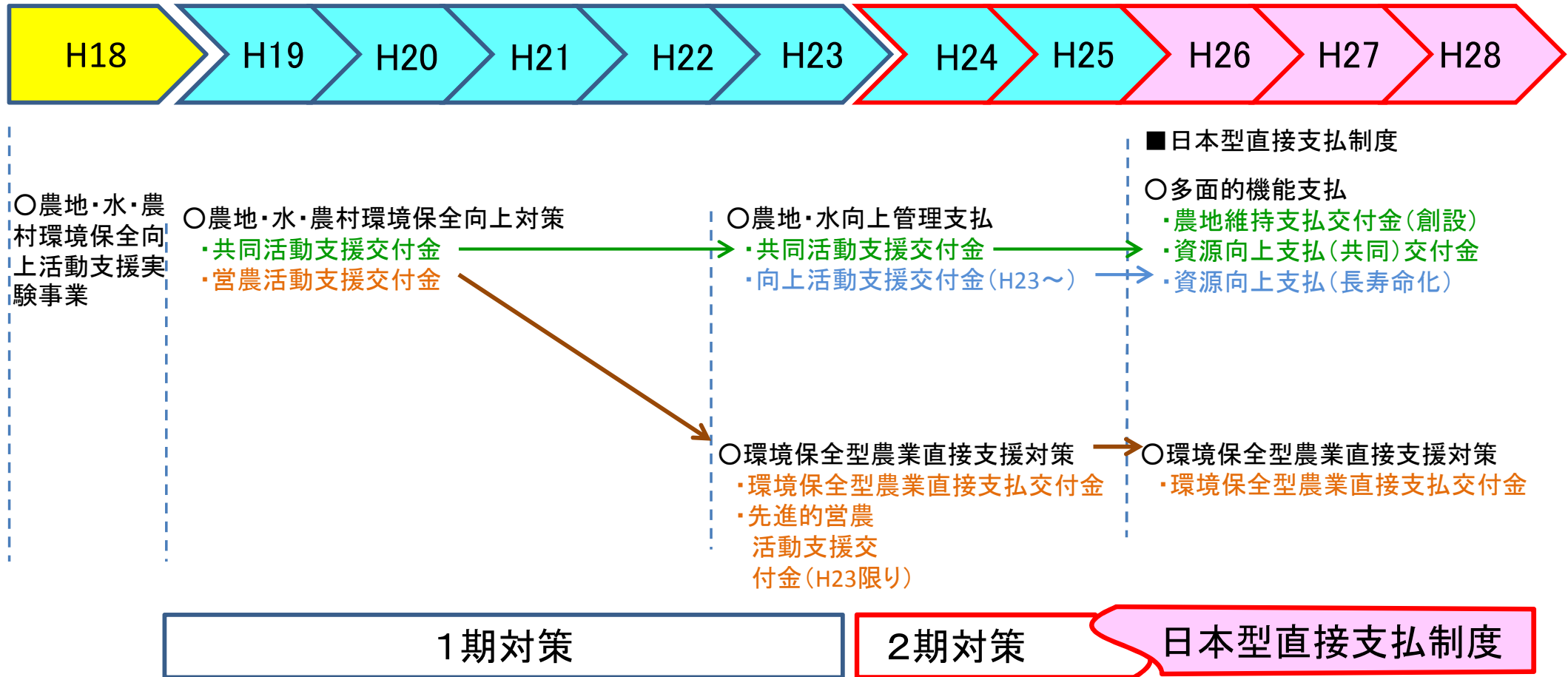
植栽活動

- ・ 農地周りの農業用排水路、農道などの施設の**長寿命化のための補修・更新等**の活動も支援します。

老朽化した水路壁のコーティング



3) 事業の経緯

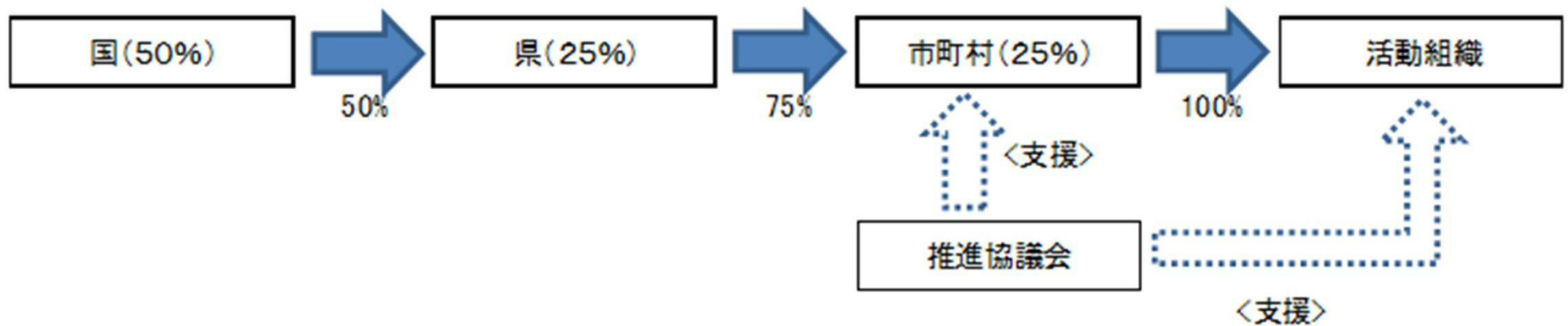


★農業の有する多面的機能の維持発揮に関する法律

4) 平成27年度からの変更点

法律に基づいた制度となりました

【交付ルート】市町村を通じて交付されます。

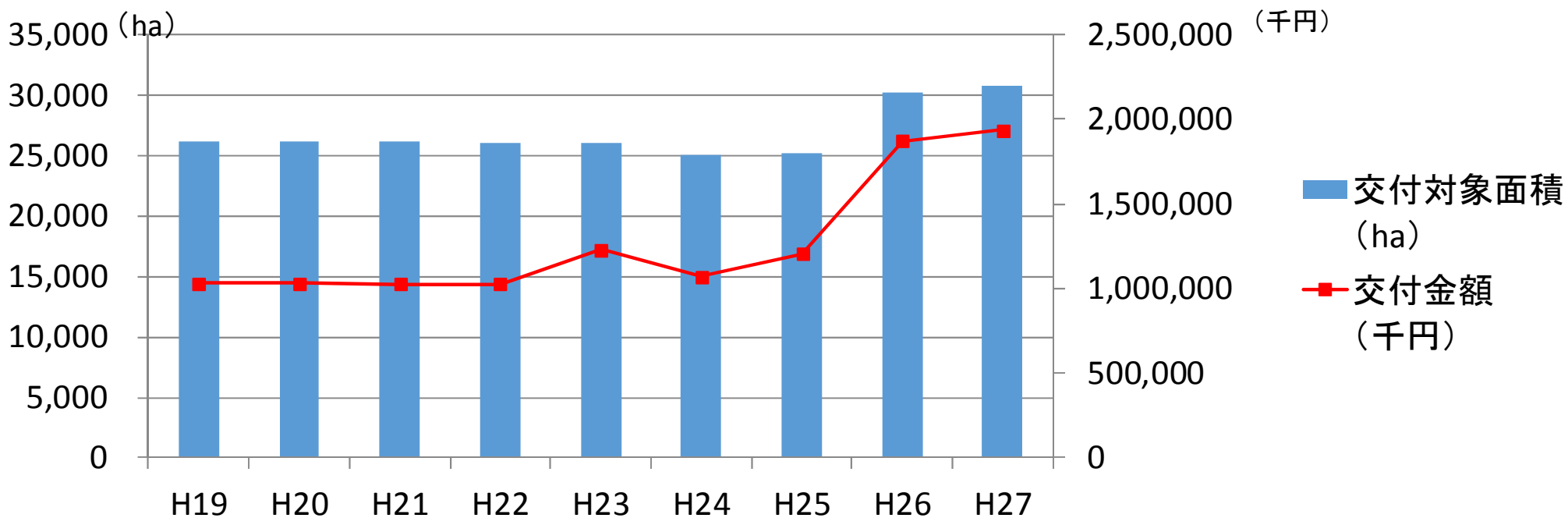


※平成26年度まで、現推進協議会を通して活動組織に交付していました。
推進協議会は、これまでのノウハウを基に、説明会の開催や活動に関する指導・助言、市町村に対し、申請書等の審査補助を行っています。

2 活動組織の実施状況

1) 交付対象面積（農地維持支払）・交付金額の推移

年度	H19	H20	H21	H22	H23	H24	H25	A	B	参考 対H26 B/A
								H26	H27	
交付対象面積 (ha)	26,227	26,174	26,104	26,078	25,996	25,021	25,148	30,147	30,809	1.02倍
交付金額 (千円)	1,031,524	1,029,480	1,026,464	1,025,416	1,231,051	1,069,965	1,205,316	1,869,425	1,934,367	1.03倍



2 活動組織の実施状況

2) 平成27年度の農地維持支払交付金の取組状況

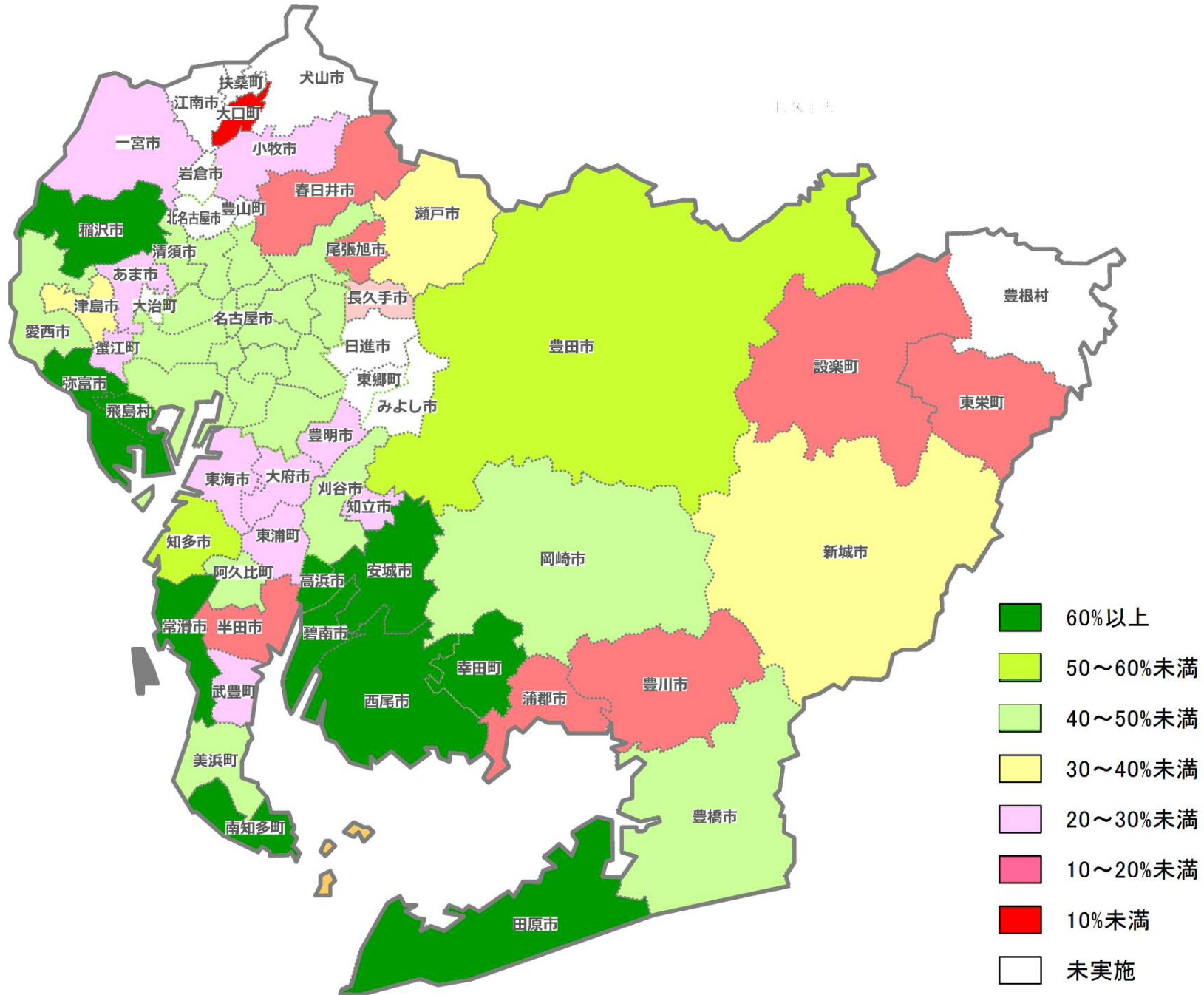
H27実績

	活動組織数		実 施 市町村数	農振農用地 H26.12.1	交付対象農用地				カバー 率
		うち広域 活動組織			ha	田 ha	畑 ha	草地 ha	
全国計※1	28,688	760	1,406	4,219,000	2,178,405	1,371,239	517,834	289,332	51.6%
愛知県	441	21	43	59,938	30,809	20,631	10,170	8	51.4%
尾張地域	17	0	8	2,562	557	497	60	0	21.7%
一宮地域	28	2	3	6,399	2,286	1,469	817	0	35.7%
海部地域	64	0	6	5,922	3,343	3,013	322	8	56.5%
知多地域	41	1	10	8,055	3,410	1,990	1,420	0	42.3%
西三河地域	99	1	7	9,347	6,756	5,606	1,150	0	72.3%
西尾幡豆地域	10	6	1	4,372	3,601	2,702	899	0	82.4%
豊田加茂地域	90	1	1	5,996	2,931	2,524	407	0	48.9%
新城設楽地域	38	0	3	2,823	769	637	132	0	27.2%
東三河地域	54	10	4	14,462	7,156	2,193	4,963	0	49.5%

※1：全国計は平成28年7月公表の行政事業レビューシート、平成28年1月末公表の取組状況（見込み）より

農振農用地に対する農地維持支払のカバー率

【平成27年度】51.4%



保全管理する施設

	水路 km	農道 km	ため池 箇所
愛知県	10,301	8,104	450
尾張地域	223	138	23
一宮地域	734	1,265	0
海部地域	1,298	1,023	0
知多地域	1,091	750	127
西三河地域	2,306	1,422	95
西尾幡豆地域	1,216	1,136	10
豊田加茂地域	1,164	668	59
新城設楽地域	335	241	21
東三河地域	1,936	1,462	115

※農道：市町村認定道路等に移行されたものを含む

2 活動組織の実施状況

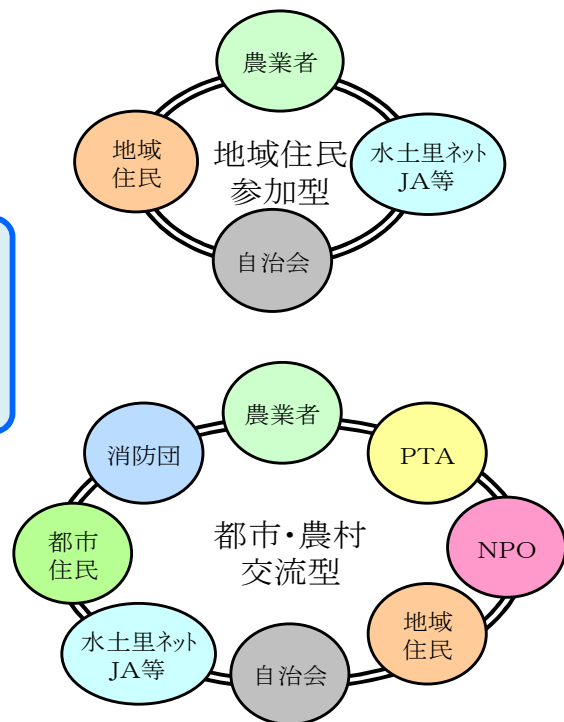
3) 平成27年度の資源向上支払交付金(地域資源の質的向上を図る活動)の取組状況

○ 交付対象組織

○ 地域住民を含む組織

○ 農地・水保全管理支払と同様の組織(農地・水環境保全組織を含む)で取組が可能

	H26実績 A	H27実績 B	参考 対H26 B/A
市町村数	41	42	
対象組織数	377	386	1.02倍
交付対象面積(ha)	27,523	28,096	1.02倍



○ 対象活動

地域資源の質的向上を図る共同活動

①施設の軽微な補修

機能診断



施設の機能診断

実践活動



水路のひび割れ補修

②農村環境保全活動

啓発・普及



生き物調査による啓発

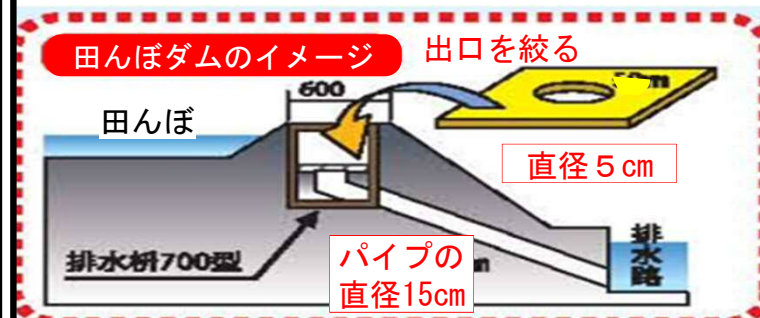
実践活動



植栽活動

③多面的機能の増進を図る活動

防災・減災力の強化



田んぼダム（田んぼに降った雨を、排水口を絞り、ゆっくり排水。一時的に水を貯め、洪水被害を軽減）

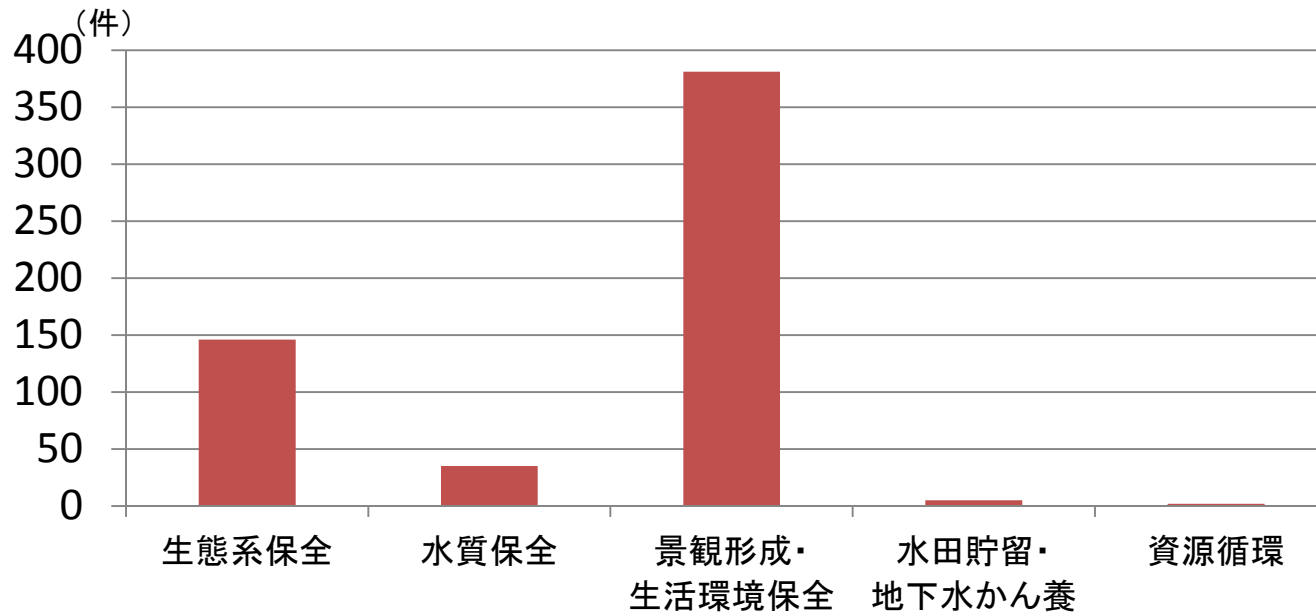
農村環境保全活動 の幅広い展開



水田魚道の設置

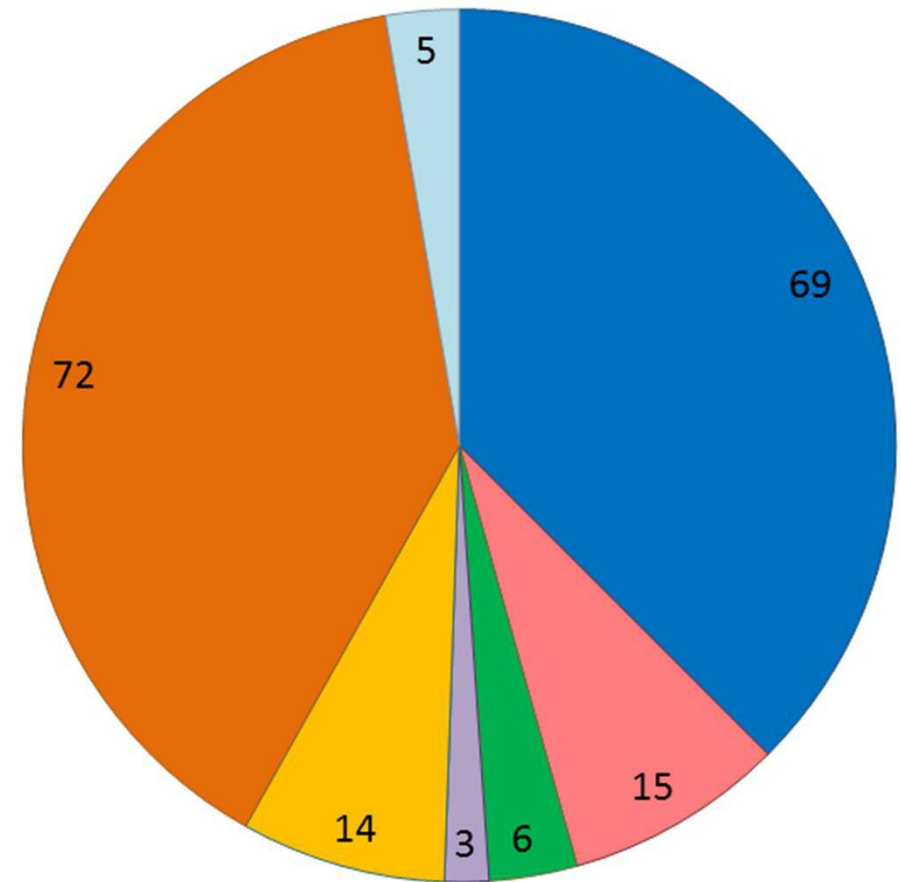
農村環境保全活動

活動内容別の実施件数					
	生態系保全	水質保全	景観形成・生活環境保全	水田貯留・地下水かん養	資源循環
569	146	35	381	5	2



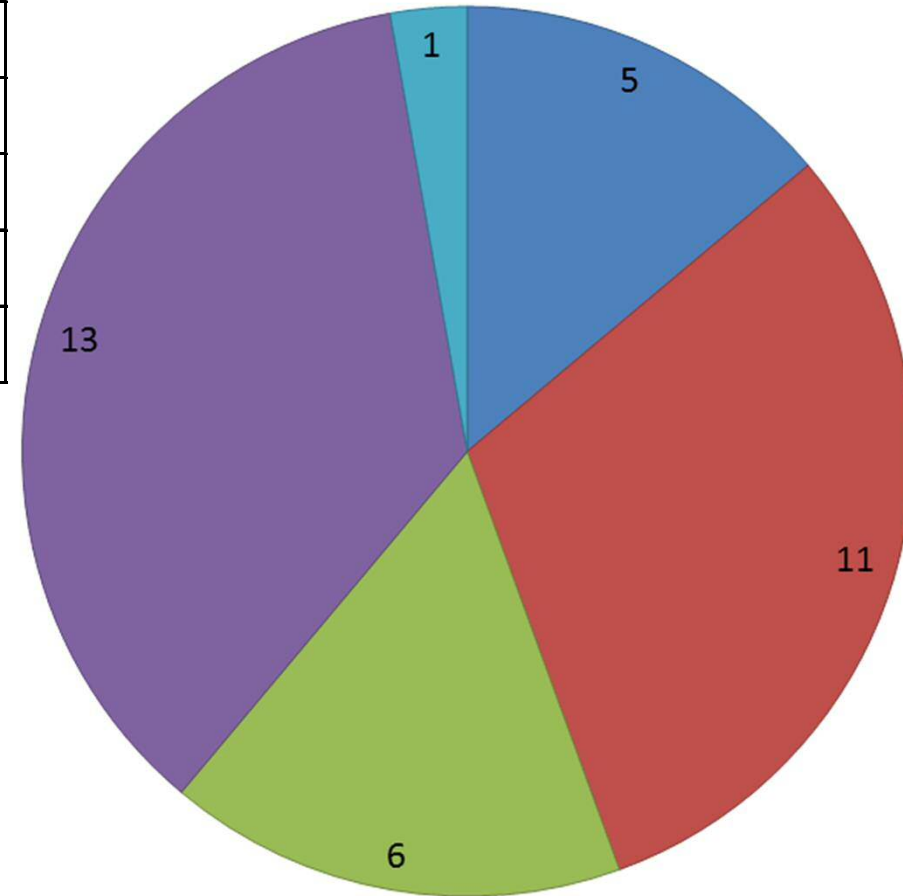
生態系保全の内訳

■ 生物の生息状況の把握	69
■ 生物多様性保全に配慮した施設の適正管理	15
■ 水田を活用した生息環境の提供	6
■ 生物の生活史を考慮した適正管理	3
■ 放流・植栽を通じた在来生物の育成	14
■ 外来種の駆除	72
■ 希少種の監視	5



水質保全の内訳

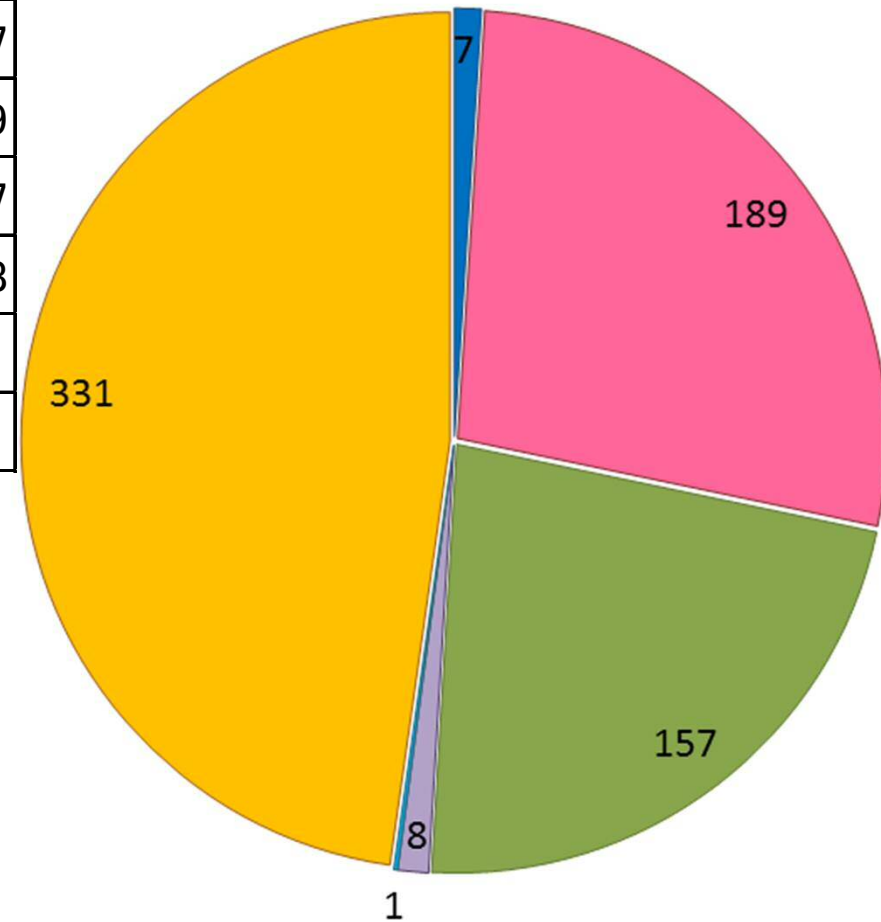
■ 水質保全を考慮した施設の適正管理	5
■ 水田からの排水(濁水)管理	11
■ 非かんがい期における通水	6
■ 水質モニタリングの実施・記録管理	13
■ 排水路沿いの林地帯等の適正管理	1



資源向上支払(共同) 事業の成果4/5

景観形成・生活環境保全の内訳

■ 農業用水の地域用水としての利用・管理	7
■ 景観形成のための施設への植栽等	189
■ 農用地等を活用した景観形成活動	157
■ 伝統的施設や農法の保全・実施	8
■ 農用地から風塵の防止活動	1
■ 施設等の定期的な巡回点検・清掃	331



多面的機能の増進を図る活動

活動内容別の実施件数	198
遊休農地の有効活用	14
鳥獣被害防止のための対策施設の設置や農地周りの藪の伐採等農地周りの共同活動の強化	31
地域住民による直営施工	5
水田等の雨水貯留機能の活用、危険ため池の管理体制の整備・強化等防災・減災力の強化	15
農村環境保全活動の幅広い展開 (農村環境保全活動を2テーマ以上選定)	111
高齢者や障害者の農村環境保全活動への参画や農業体験等を通じた交流活動等医療・福祉との連携	3
農村文化の伝承を通じた農村コミュニティの強化	19

2 活動組織の実施状況

4) 平成27年度の資源向上支払交付金(施設の長寿命化のための活動)の取組状況

	H26実績 A	H27実績 B	参考 対H26 B/A
市町村数	33	34	
対象組織数	206	225	1.09倍
交付対象面積 (ha)	19,381	20,400	1.05倍

	対象施設数			補修・更新等実施施設数		
	水路 km	農道 km	ため池 箇所	水路 m	農道 m	ため池 箇所
愛知県	723	39	40	29,120	2,972	7
尾張地域	14	0	1	1,760	0	0
一宮地域	32	0	0	80	0	0
海部地域	121	2	0	3,670	40	0
知多地域	22	15	17	2,020	1,430	1
西三河地域	86	8	4	9,086	156	0
西尾幡豆地域	16	0	3	1,880	0	0
豊田加茂地域	14	6	0	2,090	640	0
新城設楽地域	11	5	2	1,304	0	1
東三河地域	407	2	13	7,230	706	5

2 活動組織の実施状況

5) 平成27年度の資源向上支払交付金(地域資源保全プランの策定、活動組織の広域化・体制強化)の取組状況

○地域資源保全プランの策定

広域活動組織が管理する水路・農道等施設のリスク管理及び施設の機能保全のサポートの整備等を図るための計画策定の取組

⇒本県では実施組織はありませんでした。

○活動組織の広域化・体制強化

広域活動組織の設立又は活動組織の特定非営利活動法人化を行う取組

**⇒弥富市で8組織が1つの広域活動組織として取り組むべく準備
(取組支援交付金40万円は設立後のH28年度で交付)**