
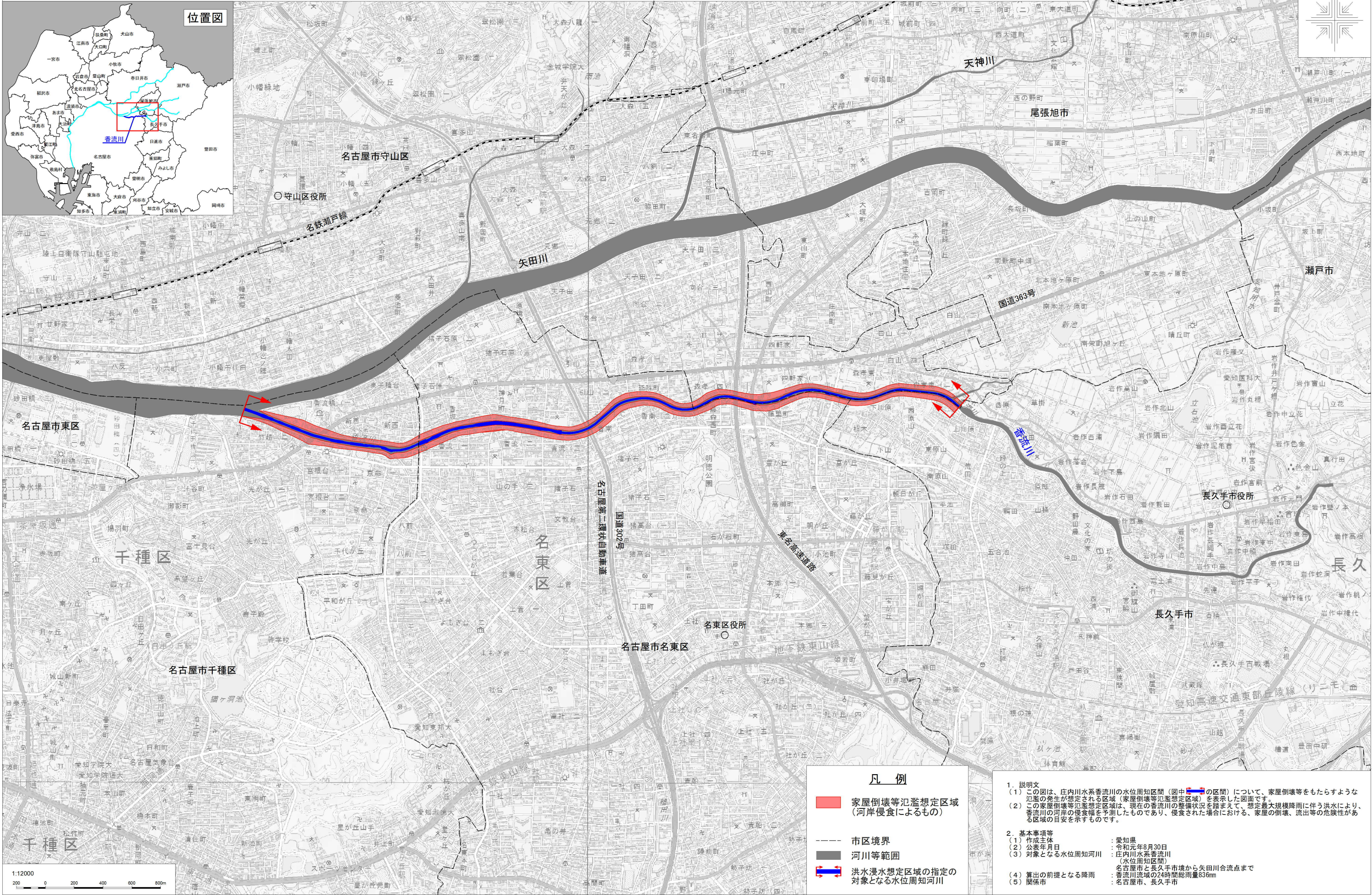
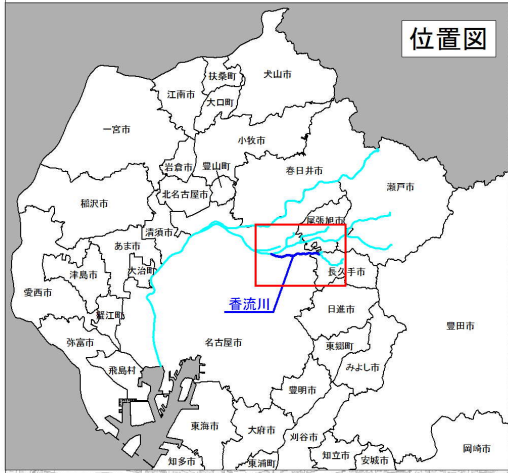


庄内川水系 香流川 洪水浸水想定区域図(家屋倒壊等氾濫想定区域(河岸侵食))



位置図



凡例

- 家屋倒壊等氾濫想定区域 (河岸侵食によるもの)
- 市区境界
- 河川等範囲
- 洪水浸水想定区域の指定の対象となる水位周知河川

1. 説明文
 - (1) この図は、庄内川水系香流川の水位周知区間(図中の区間)について、家屋倒壊等をもたらすような氾濫の発生が想定される区域(家屋倒壊等氾濫想定区域)を表示した図面である。
 - (2) この家屋倒壊等氾濫想定区域は、現在の香流川の整備状況を踏まえて想定最大規模降雨に伴う洪水により、香流川の河岸の侵食幅を予測したものであり、侵食された場合における、家屋の倒壊、流出等の危険性がある区域の目安を示すものです。
2. 基本事項等

(1) 作成主体	愛知県
(2) 公表年月日	令和元年8月30日
(3) 対象となる水位周知河川	庄内川水系香流川(水位周知区間)
(4) 算出の前提となる降雨	名古屋市と長久手市境から矢田川合流点まで香流川流域の24時間総雨量83mm
(5) 関係市	名古屋市、長久手市



「この地図は、国土地理院長の承認を得て、同院発行の電子地形図25000を複製したものである。(承認番号 平30情復、第1174号)」