

農業農村多面的機能支払事業 平成30年度の実績

農林基盤局農地部農地計画課

目次

- 1 農業農村多面的機能支払事業の概要
- 2 平成30年度の農地維持支払の取組
- 3 平成30年度の資源向上支払の取組

1 農業農村 多面的機能支払事業の概要

日本型直接支払制度

- ① 多面的機能支払（農業農村多面的機能支払事業）
農地、農業用水等の保全・管理のための共同活動を支援

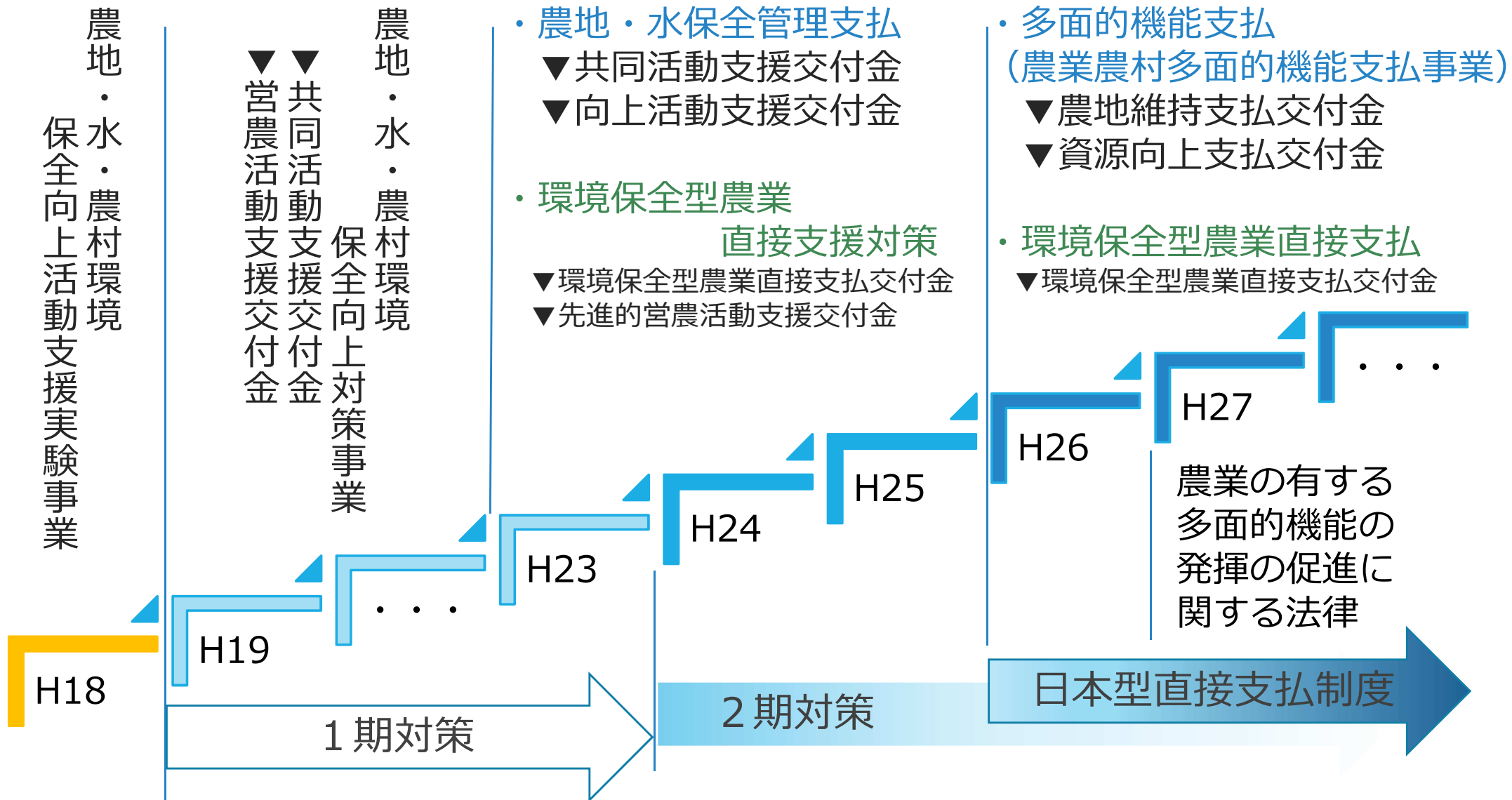
農地維持支払

資源向上支払

② 中山間地域等直接支払

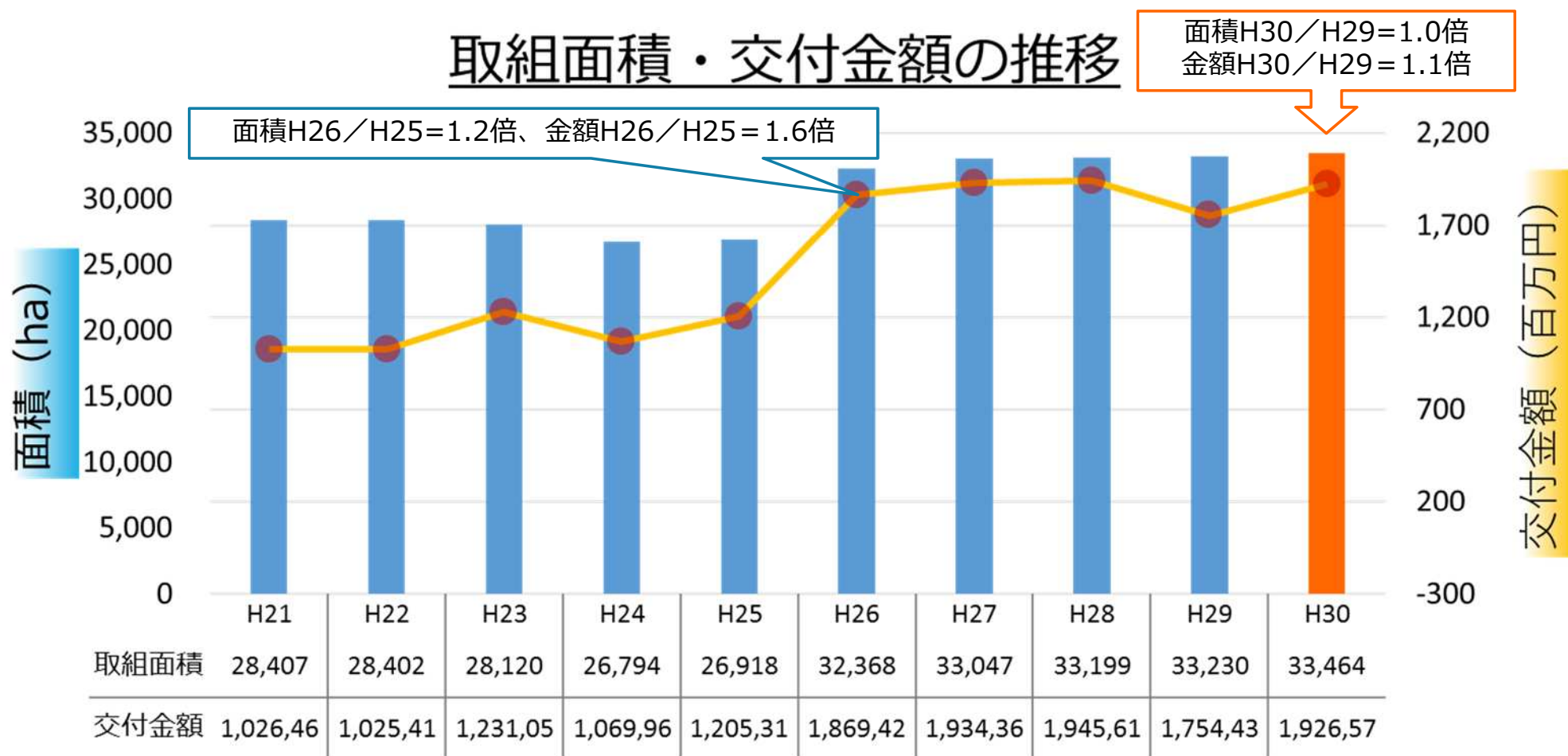
③ 環境保全型農業直接支払

農業農村多面的機能支払事業の経緯



取組面積と交付金額の推移

取組面積・交付金額の推移



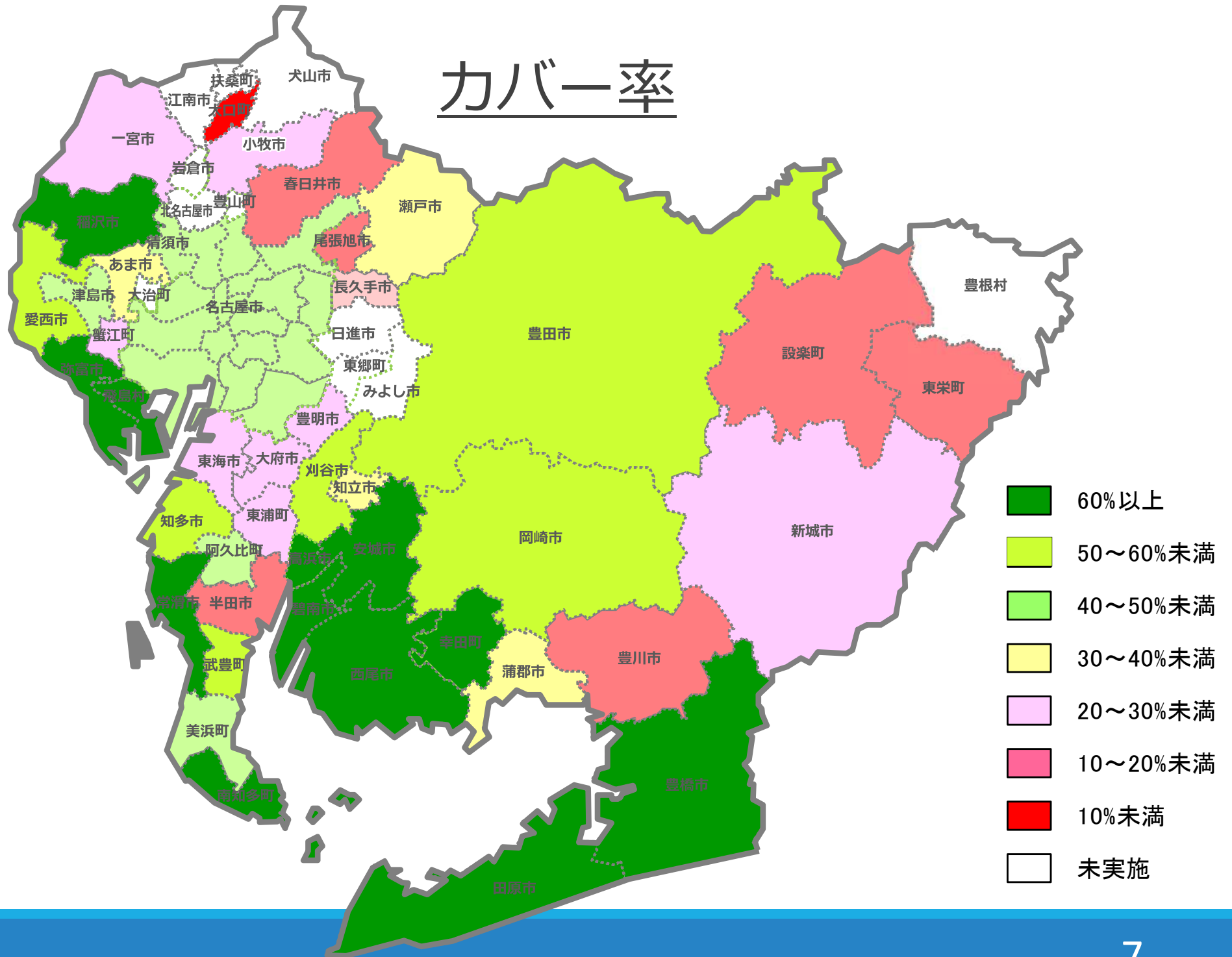
平成30年度の実施状況

	取組組織数		取組 市町村 数	農振農用地 H29.12.31 ha	取組面積				カバ ー 率
		うち広域 活動組織			田 ha	畑 ha	草地 ha		
全国計※1	28,348	899	1,434	4,166,900	2,292,522	1,437,044	543,844	311,634	55.0%
愛知県	418	28	43	58,781	33,464	22,108	11,348	8	56.9%
尾張地域	18	0	8	2,566	573	513	60	0	22.3%
一宮地域	27	2	3	6,294	3,195	1,845	1,350	0	50.8%
海部地域	49	3	6	5,982	3,980	3,532	440	8	66.5%
知多地域	46	1	10	7,930	3,552	2,132	1,420	0	44.8%
西三河地域	83	2	7	9,076	6,873	5,743	1,130	0	75.7%
西尾幡豆地域	10	6	1	4,345	4,229	3,022	1,207	0	97.3%
豊田加茂地域	88	2	1	5,773	2,648	2,361	287	0	45.9%
新城設楽地域	36	0	3	2,587	642	535	107	0	24.8%
東三河地域	61	12	4	14,229	7,772	2,425	5,347	0	54.6%
H29	417	27	43	58,892	33,230	21,915	11,307	8	56.4%
増減 H30 - H29	1	1			234				

※1：全国計は令和元年6月公表の「平成30年度多面的機能支払交付金の実施状況」（農村振興局）より

※2：愛知県のカバー率の母数となる農振農用地面積はH29.12.31現在（農業振興課調べ）

カバー率



2 平成30年度の 農地維持支払の取組

1) 地域資源の基礎的な保全活動



2) 地域資源の適切な保全管理のための推進活動

農村の構造変化に対応した
保全管理の**目標**の設定

保全管理の**内容**
や**方向**の設定

推進活動
の**実践**

地域資源保全管理
構想の**策定**

1) 地域資源の基礎的な保全活動

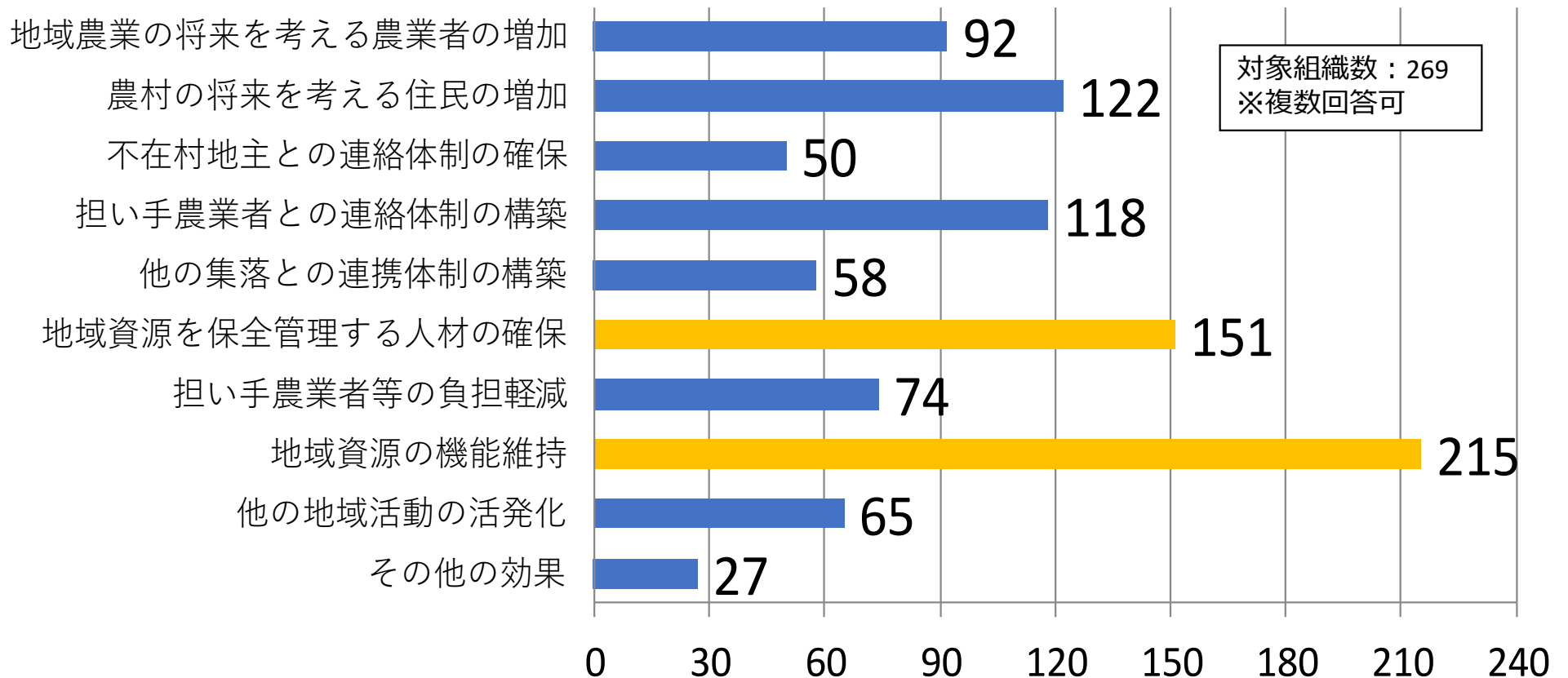
農地維持支払により保全管理する施設

	水路 (km)	農道 (km)	ため池 (箇所)
愛知県	10,950	8,755	443
尾張地域	238	148	27
一宮地域	726	1,259	0
海部地域	1,470	1,142	0
知多地域	1,173	1,157	136
西三河地域	2,544	1,429	93
西尾幡豆地域	1,229	1,136	11
豊田加茂地域	1,093	628	41
新城設楽地域	301	194	14
東三河地域	2,176	1,662	121

2) 地域資源の適切な保全管理のための推進活動

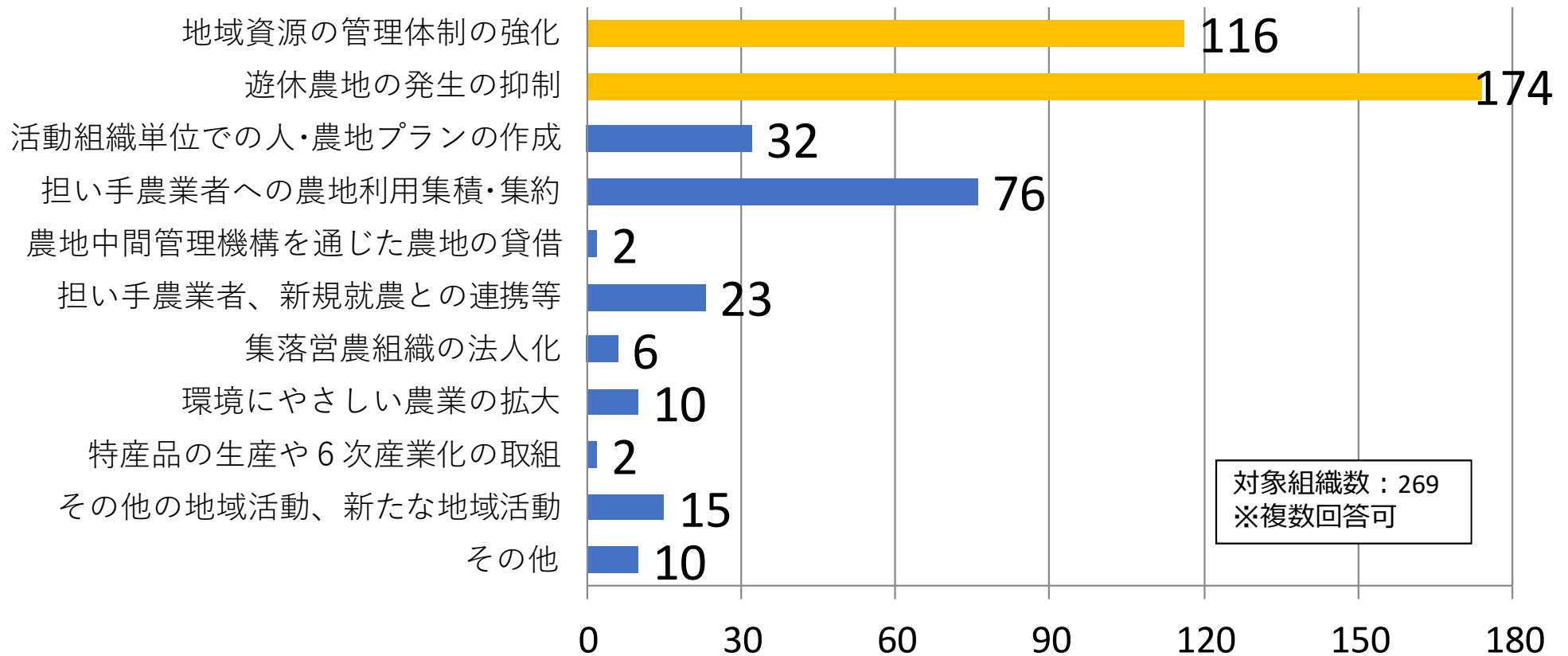
活動組織の自己評価

✓ 推進活動によって現れている効果又は現れる見込みのある効果



2) 地域資源の適切な保全管理のための推進活動

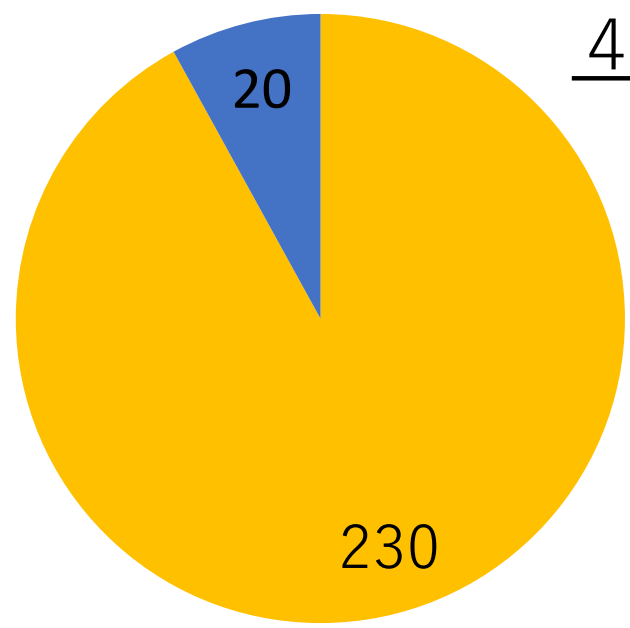
市町村の評価① 地域に現れている変化



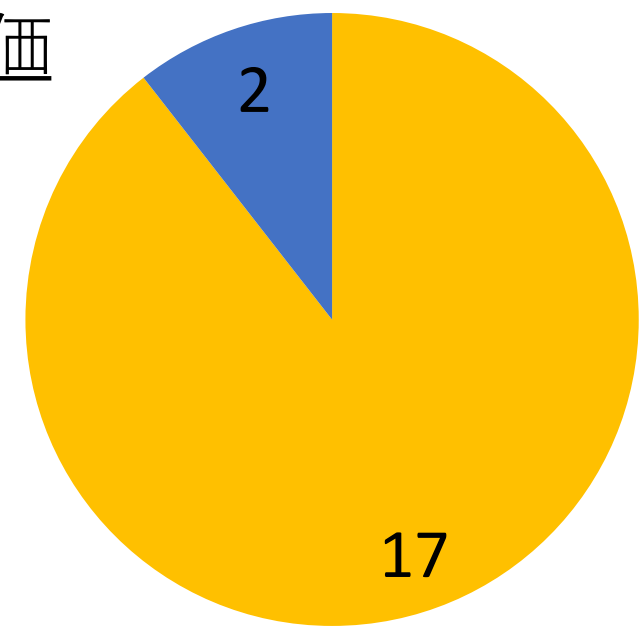
2) 地域資源の適切な保全管理のための推進活動

市町村の評価② 推進活動の評価

2年目の評価



4年目の評価



- 返還
- フォローが必要
- 適当
- 優良

3 平成30年度の 資源向上支払の取組

1) 地域資源の質的向上を図る共同活動

2) 施設の長寿命化のための活動

3) 地域資源保全プランの策定

4) 組織の広域化・体制強化

資源向上支払

1) 地域資源の質的向上を図る共同活動

	取組組織数		取組 市町村 数	取組面積			
		うち広域 活動組織		ha	田 ha	畑 ha	草地 ha
H30	347	26	42	29,640	20,176	9,456	8
H29	350	25	42	29,513	20,082	9,423	8
増減 H30-H29	△ 3	1	0	127			

2) 施設の長寿命化のための活動

3) 地域資源保全プランの策定

4) 組織の広域化・体制強化

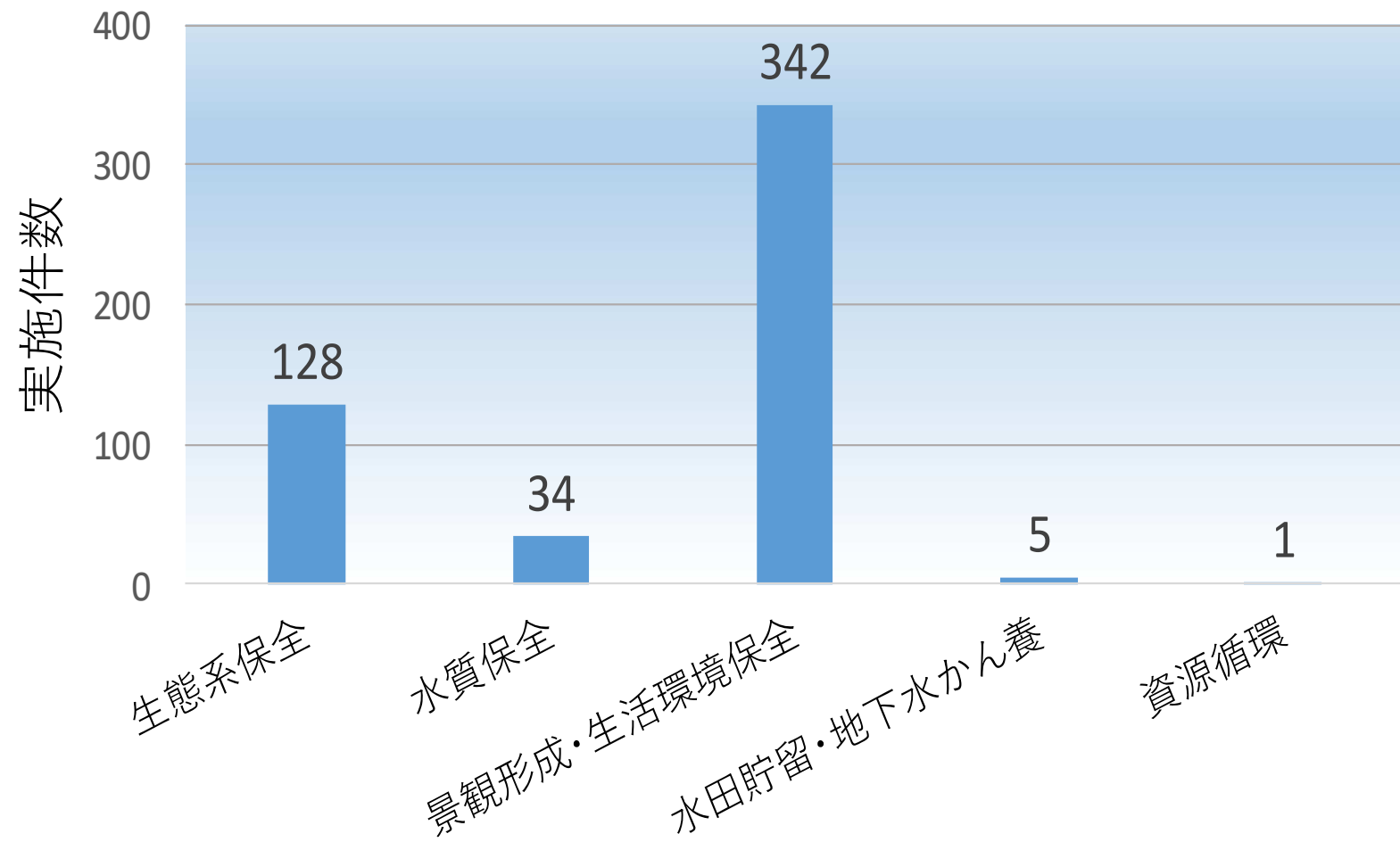
1) 地域資源の質的向上を図る共同活動



- ① 施設の軽微な補修
- ② 農村環境保全活動
- ③ 多面的機能の増進を図る活動

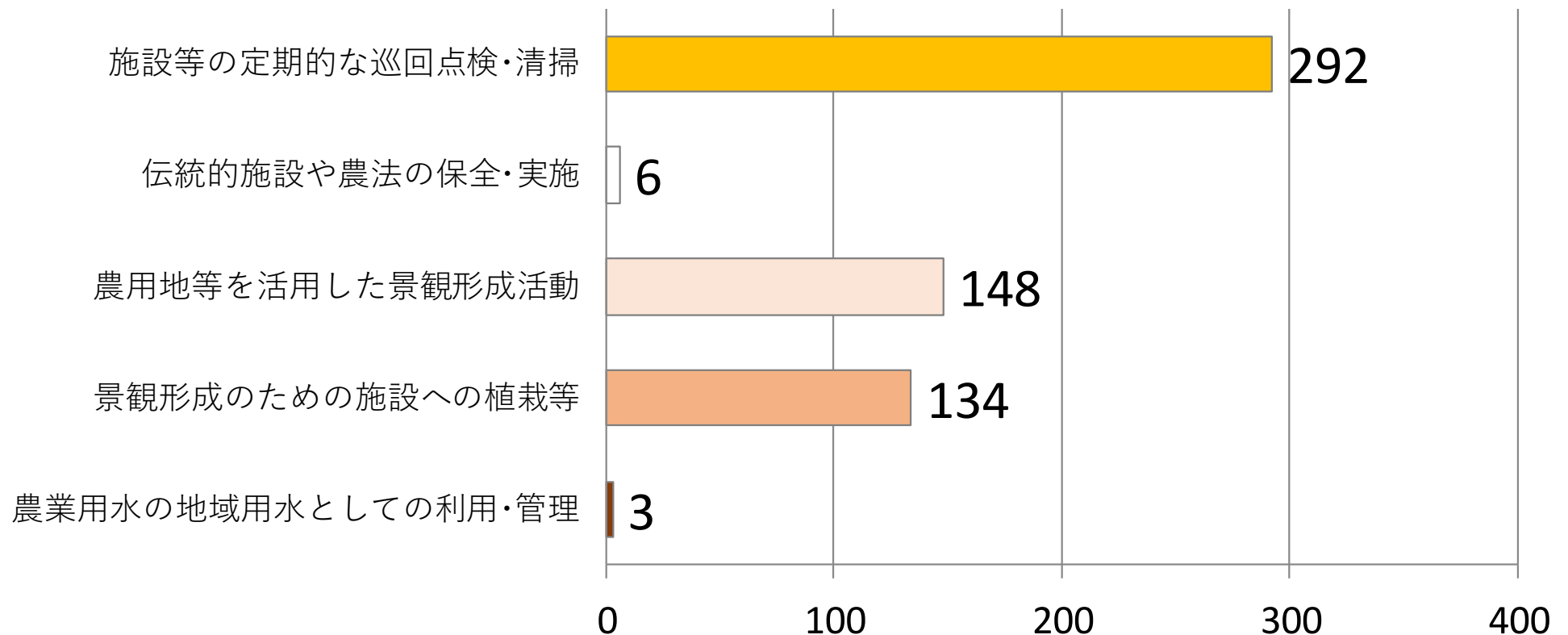
1) 地域資源の質的向上を図る共同活動

2) 農村環境保全活動



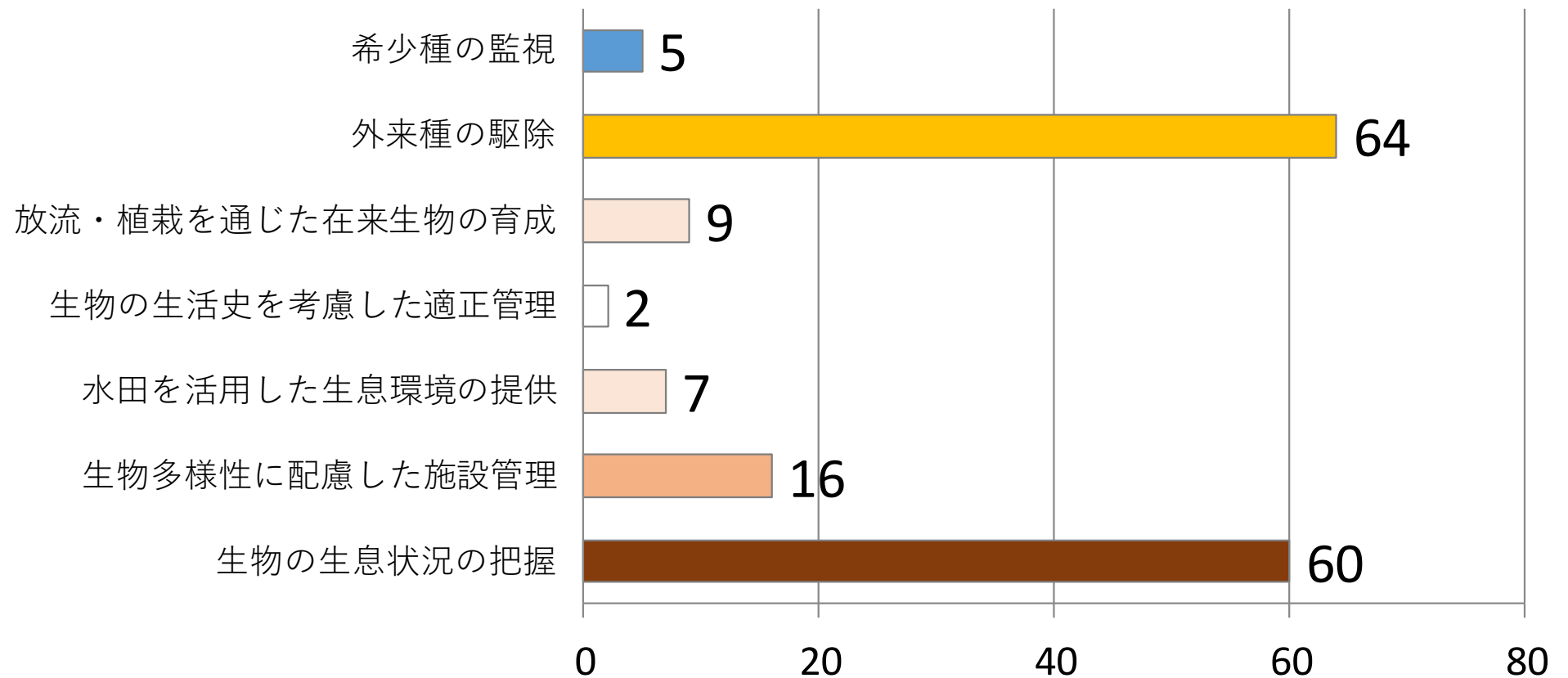
② 農村環境保全活動

テーマ「景観形成・生活環境保全」内訳



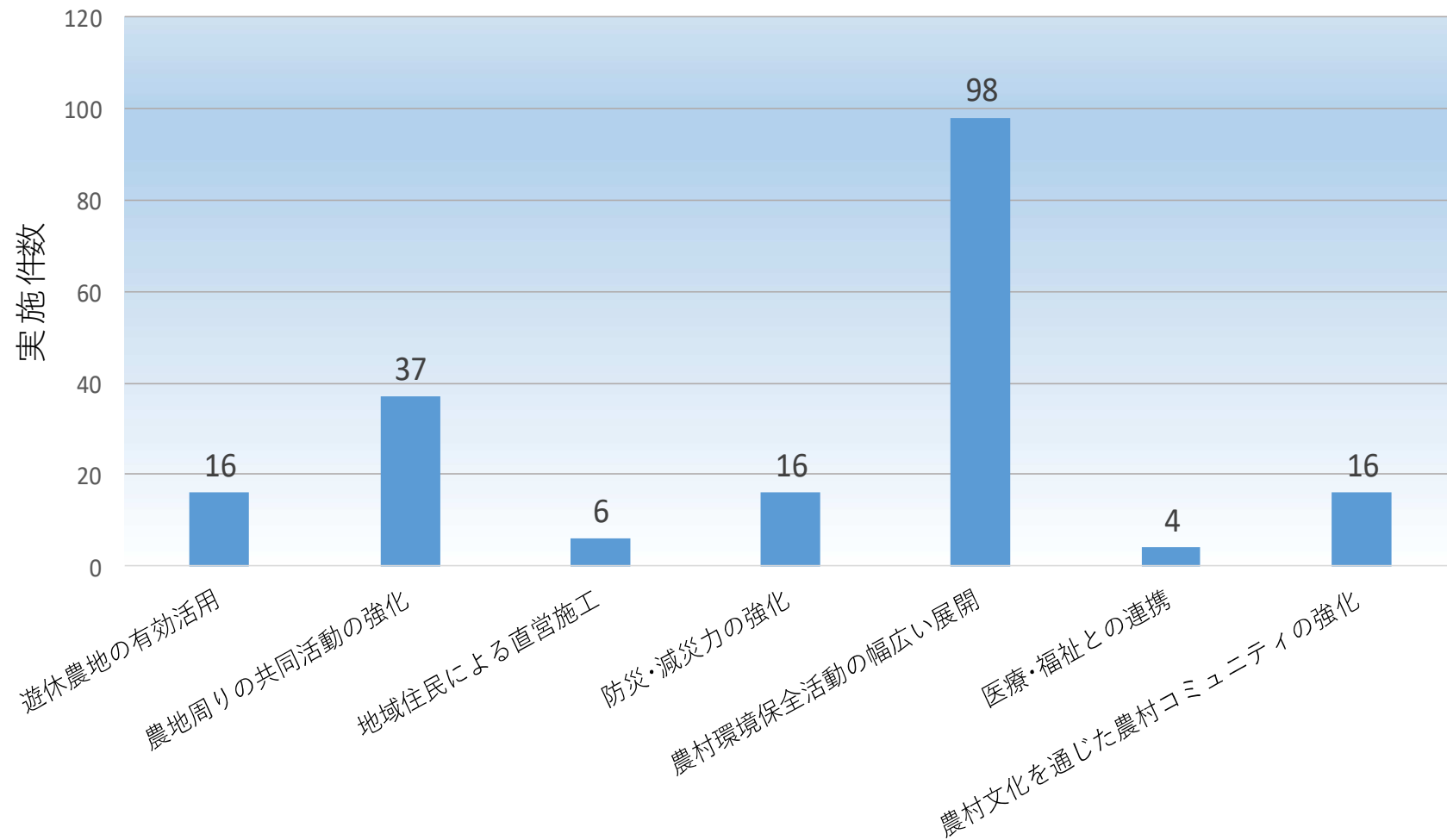
② 農村環境保全活動

テーマ「生態系保全」内訳



1) 地域資源の質的向上を図る共同活動

③ 多面的機能の増進を図る活動

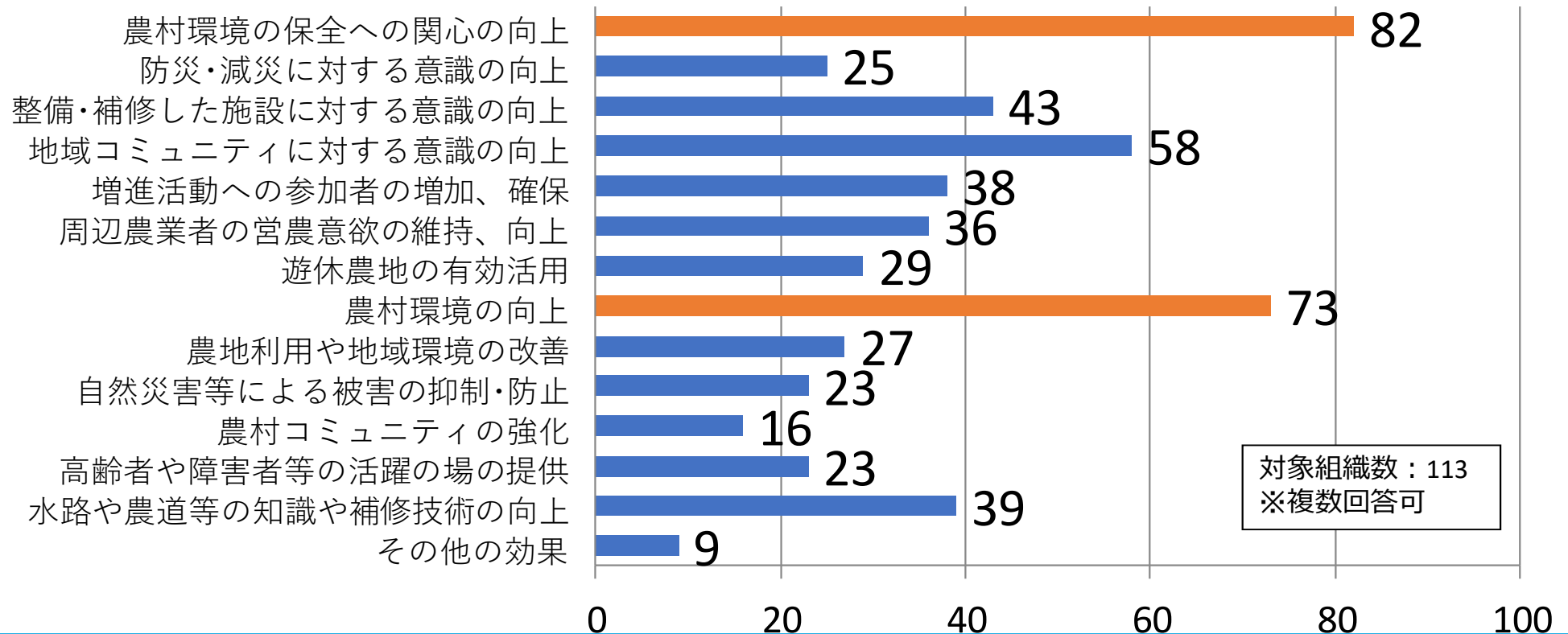


1) 地域資源の質的向上を図る共同活動

3 多面的機能の増進を図る活動

活動組織の自己評価

✓増進活動によって現れている効果又は現れる見込みのある効果

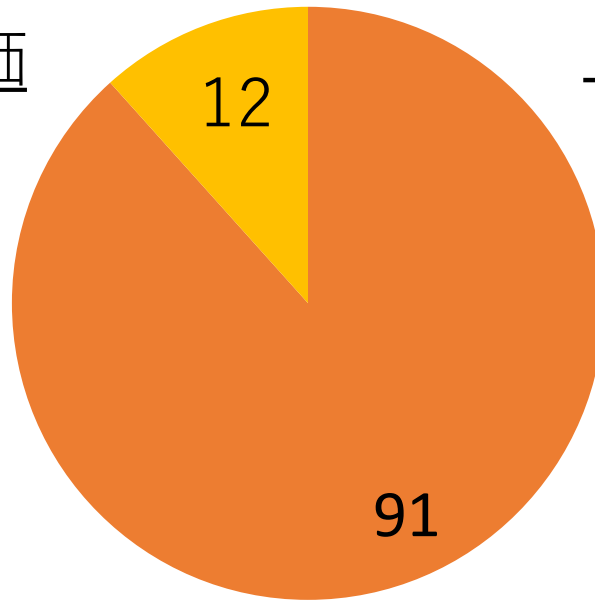


1) 地域資源の質的向上を図る共同活動

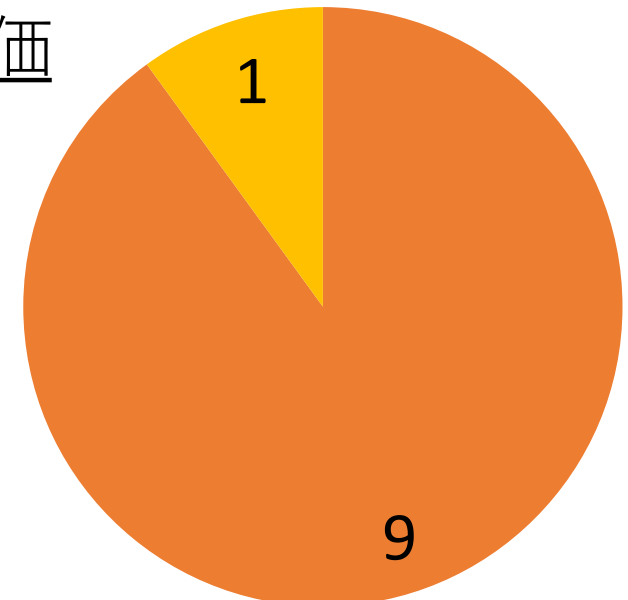
3 多面的機能の増進を図る活動

市町村の評価 増進活動の評価

2年目の評価



4年目の評価



- フォローが必要
- 適当
- 優良

資源向上支払

1) 地域資源の質的向上を図る共同活動

2) 施設の長寿命化のための活動

補修(例)



摩耗した水路壁への
表面被覆材の塗布



未舗装農道の舗装



漏水箇所の補修

更新等(例)



コンクリート水路の更新



ゲート、バルブの更新

3) 地域資源保全プランの策定

4) 組織の広域化・体制強化

2) 施設の長寿命化のための活動

	取組組織数		取組 市町村 数	取組面積			
	うち広域 活動組織			田 ha	畑 ha	草地 ha	
H30	214	24	33	22,245	14,928	7,309	8
H29	210	23	33	21,896	14,603	7,285	8
増減 H30-H29	4	1	0	349			

	対象施設			実施施設		
	水路 (km)	農道 (km)	ため池 (箇所)	水路 (km)	農道 (km)	ため池 (箇所)
愛知県	1,219.0	249.4	47	34.9	1.8	12
尾張地域	13.8	0.3	1.0	1.367	0.130	0
一宮地域	31.7	0.0	0.0	0.913	0.000	0
海部地域	136.1	2.5	0.0	5.175	0.055	0
知多地域	40.4	2.7	17.0	2.702	0.055	3
西三河地域	54.9	4.9	3.0	2.089	0.235	0
西尾幡豆地域	180.8	118.9	2.0	3.211	0.000	0
豊田加茂地域	20.6	7.1	0.0	0.370	0.250	0
新城設楽地域	56.1	5.4	1.0	0.963	0.180	0
東三河地域	684.7	107.6	23.0	18.148	0.935	9

資源向上支払

1) 地域資源の質的向上を図る共同活動

2) 施設の長寿命化のための活動

3) 地域資源保全プランの策定

➤ 実施活動組織はありませんでした。

4) 組織の広域化・体制強化

➤ 1 組織