

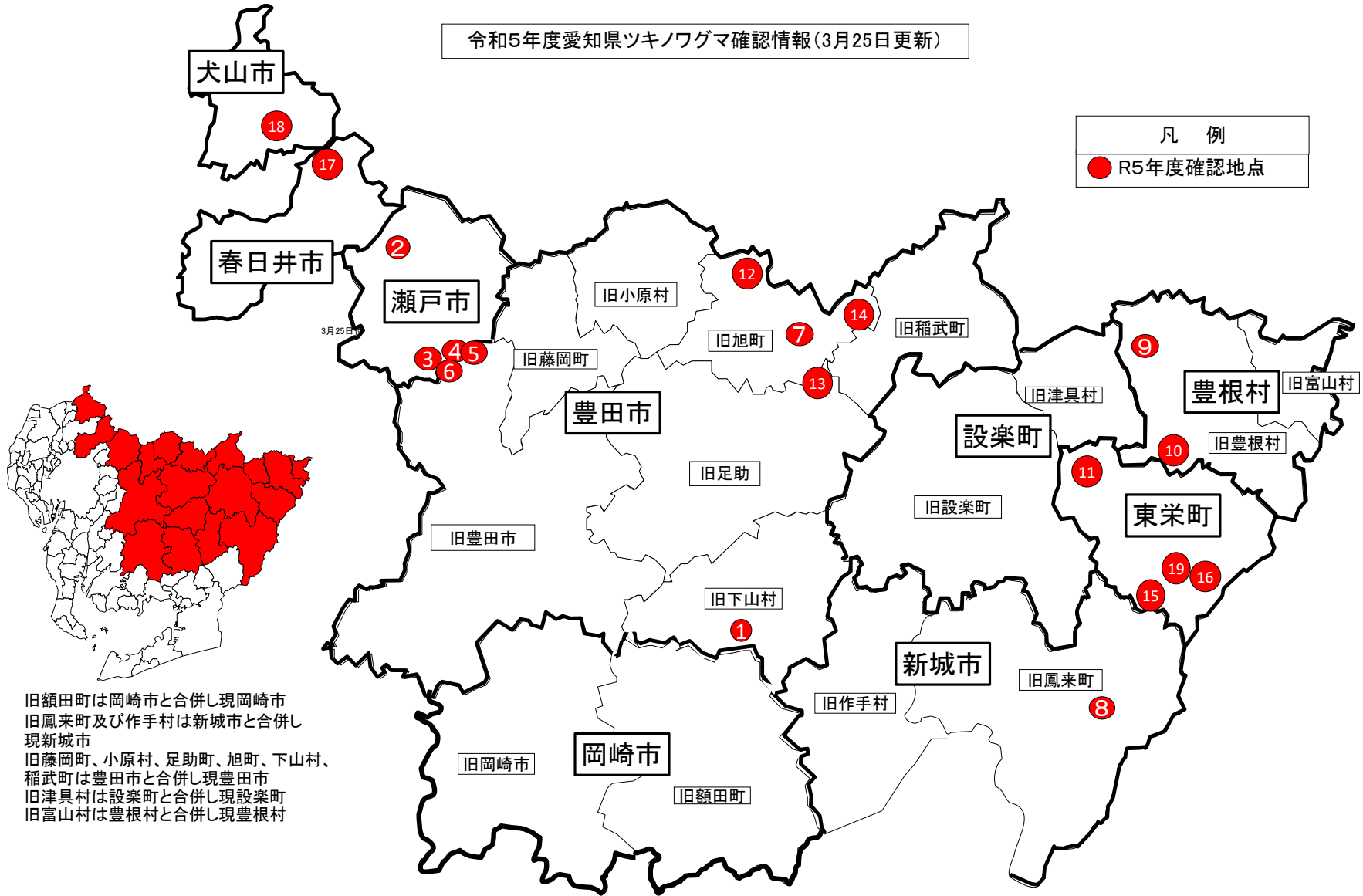
令和5年度愛知県ツキノワグマ確認情報

No	月	日	場 所	確認状況	被害状況	目撃者等	人身被害	備考
1	4	8	豊田市大沼町蔵廻地内	住民が農作業の休憩中にクマを目撃した。	—	住民	—	
2	4	9	瀬戸市定光寺町地内	クマの爪痕が確認された。	—	住民	—	
3	4	27	瀬戸市海上町地内	山道を散策中、クマを目撃した。	—	散策者	—	
4	4	29	瀬戸市海上町地内	山道を散策中、クマを目撃した。	—	散策者	—	No.3とほぼ同一の場所
5	5	13	瀬戸市海上町及び豊田市猿投町を跨ぐ地内	山道を散策中、クマを目撃した。	—	散策者	—	No.3,4と近接した場所
6	5	25	瀬戸市広久手町地内	山道を散策中、クマを目撃した。	—	散策者	—	No.3,4,5と近接した場所
7	6	12	豊田市旭八幡町地内	山中に設置された定点カメラにおいて撮影された。	—	豊田市の定点カメラ	—	
8	6	28	新城市愛郷字羽鷲町地内	クマの足跡が確認された。	—	住民	—	7月3日付けで新城市から報告
9	7	3	豊根村坂字場地内	くくりわなによる錯誤捕獲	—	猟友会員	—	放獣
10	7	27	豊根村上黒川地内	作業中、クマを目撃した。	—	林道工事業者	—	
11	7	31	東栄町大字振草地内	住民が道路を走行中に目撃した。	—	住民	—	
12	7	15	豊田市浅谷町平柴地内	山中に設置された定点カメラにおいて撮影された。	—	豊田市の定点カメラ	—	8月1日付けで豊田市から報告
13	7	16	豊田市坪崎町地内	山中に設置された定点カメラにおいて撮影された。	—	豊田市の定点カメラ	—	8月15日付けで豊田市から報告
14	7	8	豊田市牛地町地内	山中に設置された定点カメラにおいて撮影された。	—	豊田市の定点カメラ	—	8月18日付けで豊田市から報告
15	10	24	東栄町大字本郷地内	山道を散策中、クマを目撃した。	—	散策者	—	
16	11	8	東栄町大字三輪地内	住民が道路を走行中に目撃した。	—	住民	—	
17	11	9	春日井市神屋町地内	クマのものと思われる足跡が確認された。	—	県職員	—	
18	11	13	犬山市宇西山地内	入鹿大橋付近でクマを目撃した。	—	釣り人	—	11月15日付けで犬山市から報告(痕跡未確認)
19	3	5	東栄町大字奈根地内	住民が道路を走行中に目撃した。	—	住民	—	3月25日付けで東栄町から報告

令和5年度愛知県ツキノワグマ確認情報(3月25日更新)

凡 例

● R5年度確認地点



旧額田町は岡崎市と合併し現岡崎市
 旧鳳来町及び作手村は新城市と合併し現新城市
 旧藤岡町、小原村、足助町、旭町、下山村、
 稲武町は豊田市と合併し現豊田市
 旧津具村は設楽町と合併し現設楽町
 旧富山村は豊根村と合併し現豊根村

令和4年度愛知県ツキノワグマ確認情報

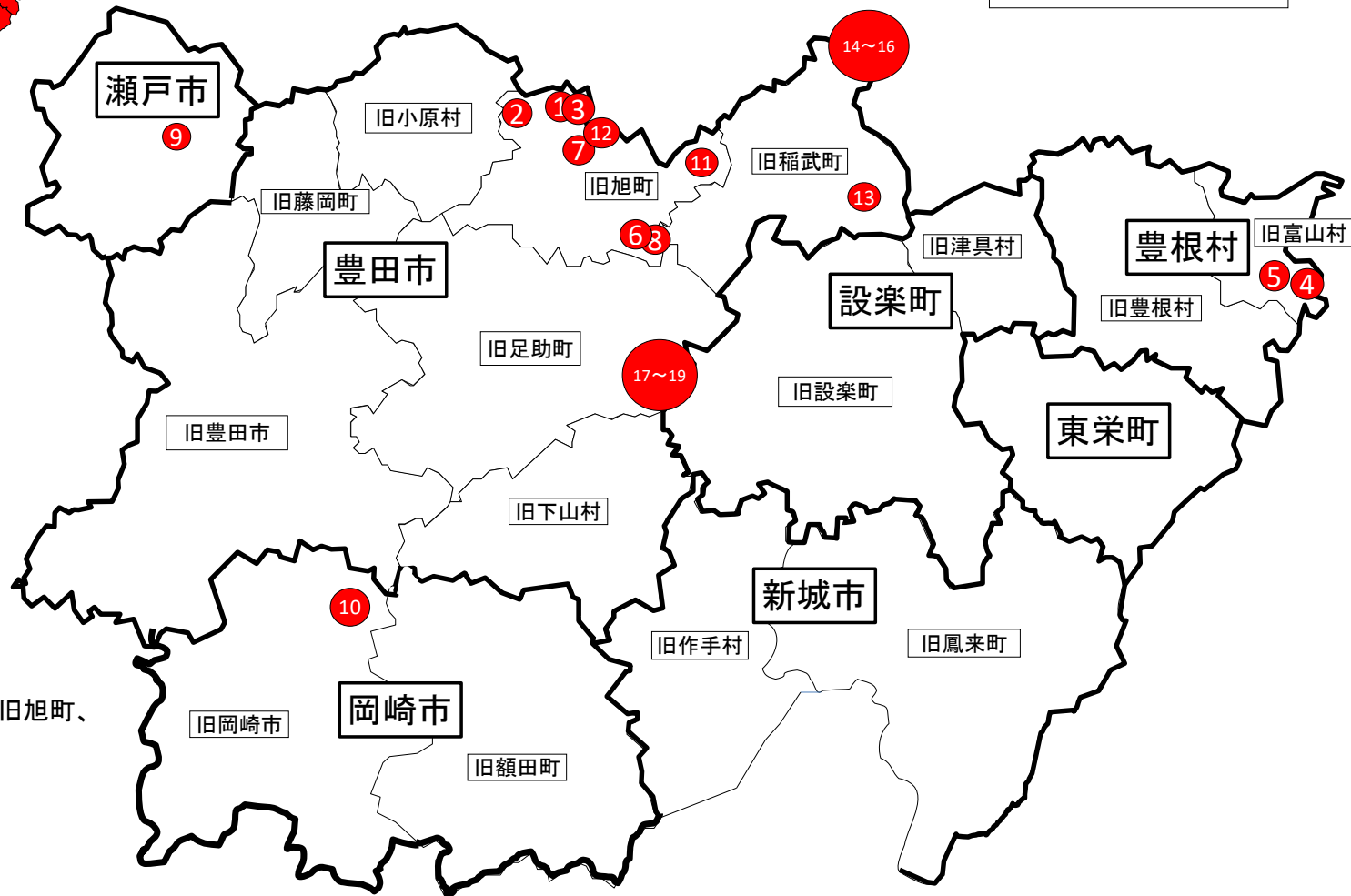
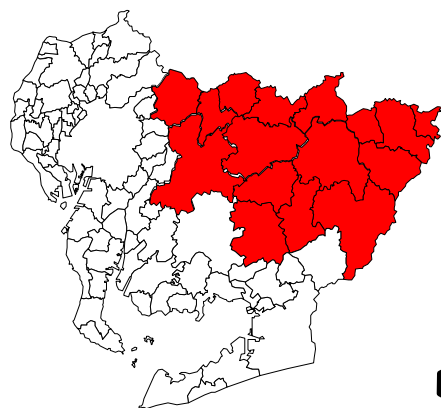
No	月	日	場 所	確認状況	被害状況	目撃者等	人身被害	備考	
1	1	7	14	豊田市浅谷町平柴地内	山中に設置された定点カメラにおいて撮影された。	—	豊田市の定点カメラ	—	
2	2	7	15	豊田市上切町山口地内	山中に設置された定点カメラにおいて撮影された。	—	豊田市の定点カメラ	—	
3	2	7	23	豊田市上切町山口地内	山中に設置された定点カメラにおいて撮影された。	—	豊田市の定点カメラ	—	
4	3	7	27	豊田市須渕町青木洞地内	山中に設置された定点カメラにおいて撮影された。	—	豊田市の定点カメラ	—	
5	4	8	7	豊根村富山字上山中地内	住民が道路を走行中に目撃し、通報を受けた村職員が現場付近で確認した。	—	住民 豊根村職員	—	
6	5	8	25	豊根村富山字瀬戸地内	猟友会員が道路を走行中に目撃した。目撃場所の付近に設置された養蜂箱が持ち去られ、食べられていた。	養蜂箱	猟友会員	—	
7	6	6	21	豊田市日下部町滑入地内	山中に設置された定点カメラにおいて撮影された。	—	豊田市の定点カメラ	—	10月18日付けで豊田市から報告
8	7	7	3	豊田市小渡町寺山地内	山中に設置された定点カメラにおいて撮影された。	—	豊田市の定点カメラ	—	10月18日付けで豊田市から報告
9	8	8	17	豊田市坪崎町イヲツ地内	山中に設置された定点カメラにおいて撮影された。	—	豊田市の定点カメラ	—	10月18日付けで豊田市から報告
10	9	10	28	瀬戸市針原町地内	工場敷地内の法面を上がっているクマの姿が目撃された。	—	猟友会員	—	
11	10	11	30	岡崎市安戸町地内	猟友会員が道路を走行中に目撃した。	—	猟友会員	—	
12	11	12	9	豊田市牛地町駒山地内	クマ棚、爪痕が確認された。	—	豊田市職員	—	12月14日付けで豊田市から報告
13	12	12	12	豊田市浅谷町平柴地内	クマ棚が確認された。	—	豊田市職員	—	12月14日付けで豊田市から報告
14	13	12	12	豊田市稲武町月ヶ平地内	クマ棚が確認された。	—	豊田市職員	—	12月14日付けで豊田市から報告
15	14	12	12	豊田市大野瀬町イタサワグチ地内	クマ棚が確認された。	—	豊田市職員	—	12月14日付けで豊田市から報告
16	15	12	12	豊田市大野瀬町池ヶ平地内	クマ棚が確認された。	—	豊田市職員	—	12月14日付けで豊田市から報告
17	16	12	12	豊田市大野瀬町池ヶ平地内	クマ棚が確認された。	—	豊田市職員	—	12月14日付けで豊田市から報告
18	17	12	16	豊田市御内町大奥山地内	クマ棚、爪痕が確認された。	—	豊田市職員	—	12月19日付けで豊田市から報告
19	18	12	16	豊田市御内町大奥山地内	クマ棚、爪痕が確認された。	—	豊田市職員	—	12月19日付けで豊田市から報告
20	19	12	16	豊田市御内町大奥山地内	クマ棚、爪痕が確認された。	—	豊田市職員	—	12月19日付けで豊田市から報告

※ 2022年度の年間の確認情報は、「No 2」が2件あるので20件です。

令和4年度愛知県ツキノワグマ確認情報

凡 例

● R4年度確認地点



※「旧額田町」は岡崎市

「旧鳳来町、旧作手村」は新城市

「旧藤岡町、旧小原村、旧足助町、旧旭町、
旧下山村、旧稲武町」は豊田市

「旧津具村」は設楽町

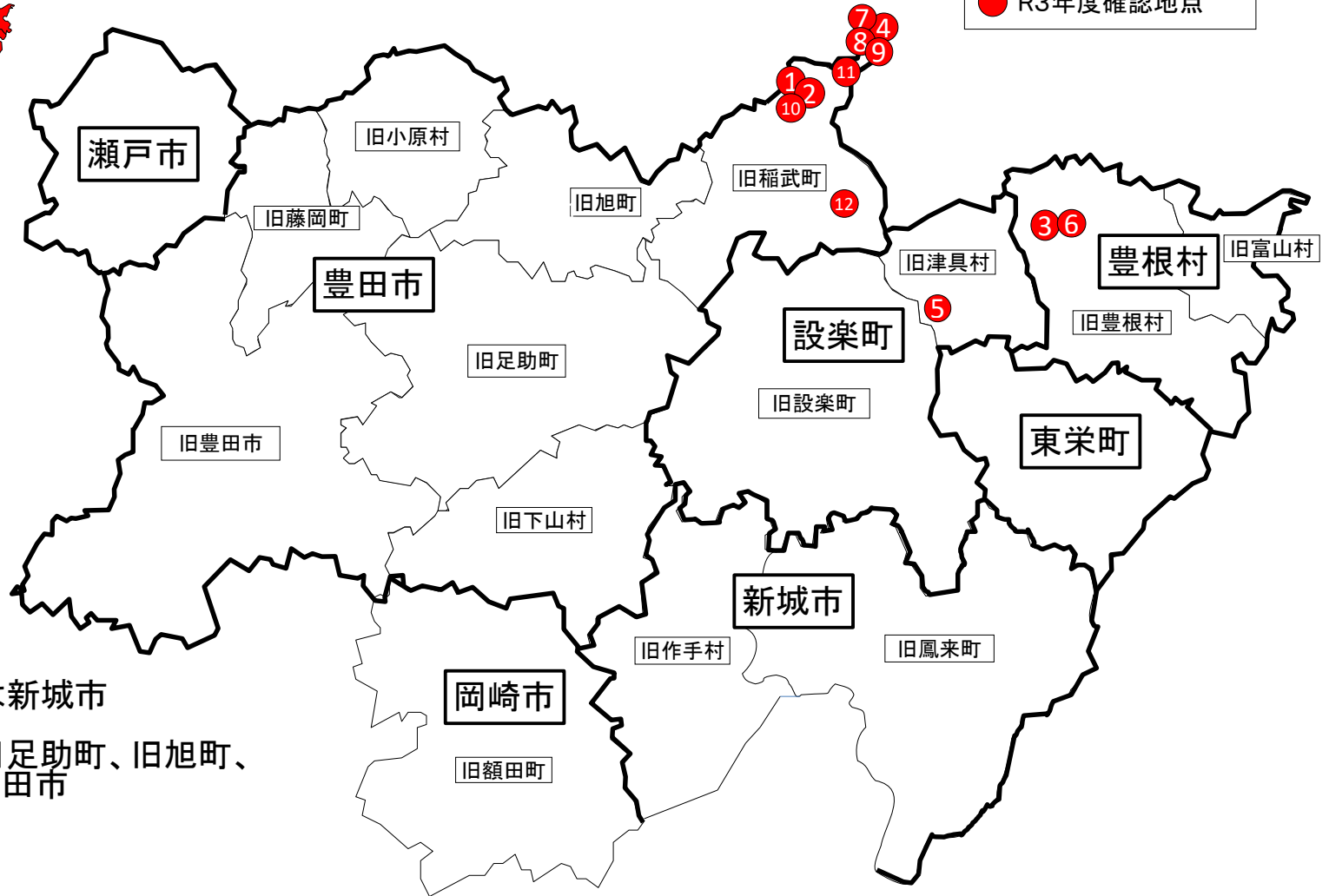
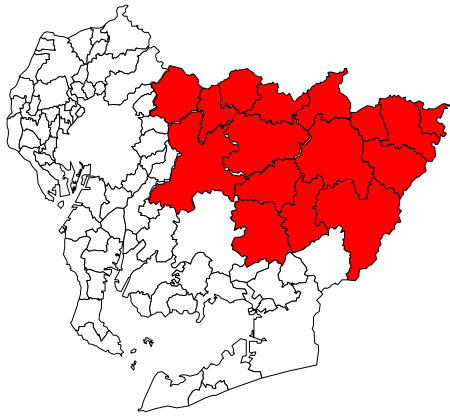
令和3年度愛知県ツキノワグマ確認情報

№	月	日	場 所	確認状況	被害状況	目撃者等	人身被害	備考
1	4	10	豊田市大野瀬町シラソレ地内	道路沿いに設置された定点カメラにおいて撮影された。	—	定点カメラ	—	
2	5	24	豊田市大野瀬町ウエノヒラ地内	道路沿いに設置された定点カメラにおいて撮影された。	—	定点カメラ	—	
3	6	30	豊根村坂宇場地内	くくりわなによる錯誤捕獲	—	猟友会	—	放獣
4	7	20	豊田市大野瀬町池ヶ平地内	鶏舎で痕跡（侵入と食痕）を確認した。	鶏舎	事業者	—	
5	11	2	設楽町津具南大桑地内	住民が散歩中に目撃し、通報を受けた町職員が現場の道路付近で目撃した。	—	住民 設楽町職員	—	
6	11	18	豊根村坂宇場地内	くくりわなによる錯誤捕獲	—	猟友会	—	放獣
7	12	24	豊田市大野瀬町池ヶ平地内	今年秋に作られたと思われるクマ棚が確認された。	—	豊田市職員	—	
8	12	24	豊田市大野瀬町池ヶ平地内	今年秋に作られたと思われるクマ棚が確認された。	—	豊田市職員	—	
9	12	24	豊田市大野瀬町池ヶ平地内	今年秋に作られたと思われるクマ棚が確認された。	—	豊田市職員	—	
10	12	24	豊田市大野瀬町ミヤノコシ地内	今年秋に作られたと思われるクマ棚が確認された。	—	豊田市職員	—	
11	12	24	豊田市大野瀬町イタサワグチ地内	今年秋に作られたと思われるクマ棚が確認された。	—	豊田市職員	—	
12	12	24	豊田市稲武町月ヶ平地内	今年秋に作られたと思われるクマ棚が確認された。	—	豊田市職員	—	

令和3年度愛知県ツキノワグマ確認情報

凡 例

● R3年度確認地点



※「旧額田町」は岡崎市

「旧鳳来町、旧作手村」は新城市

「旧藤岡町、旧小原村、旧足助町、旧旭町、
旧下山村、旧稲武町」は豊田市

「旧津具村」は設楽町

令和2年度愛知県ツキノワグマ確認情報

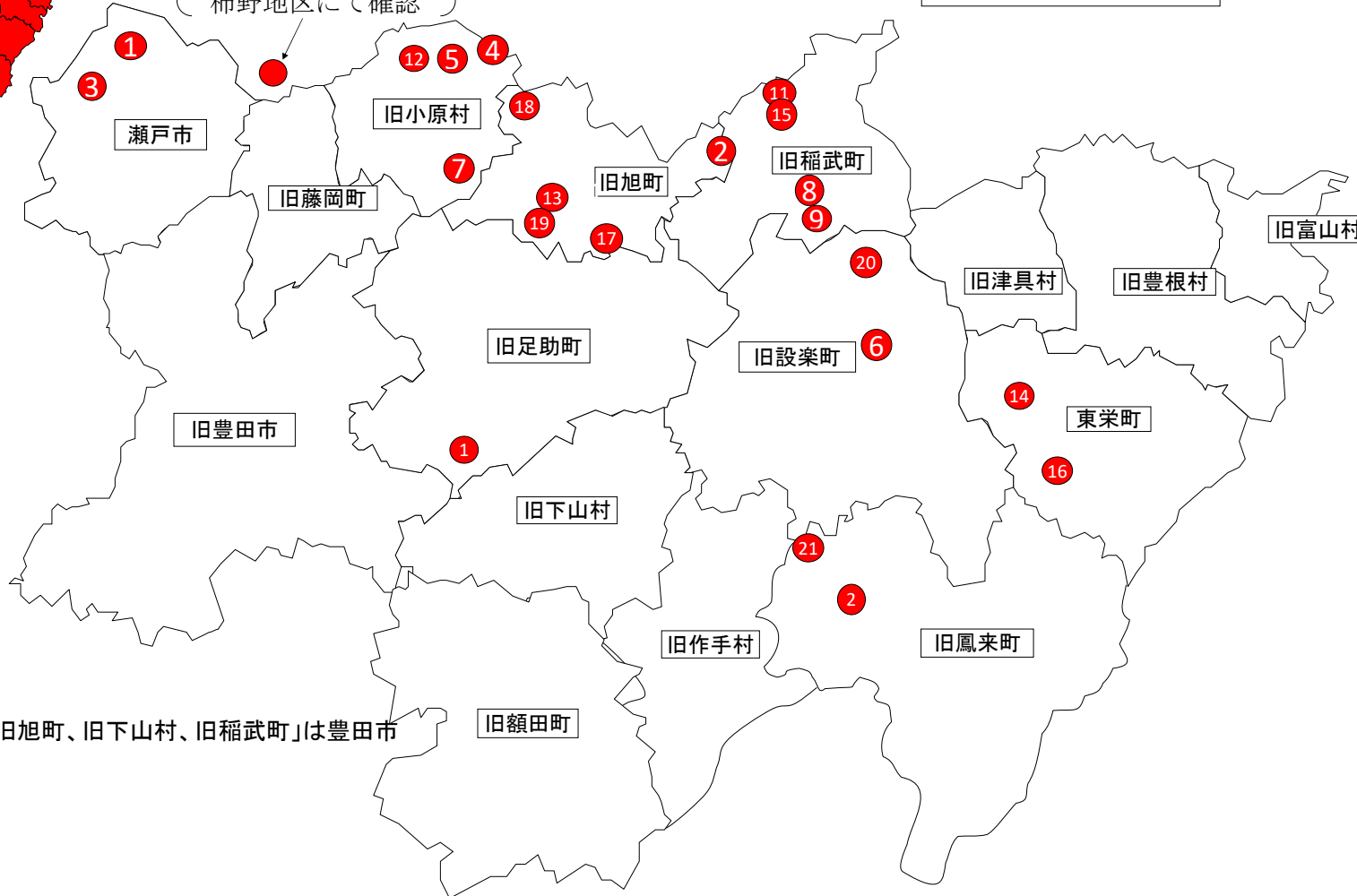
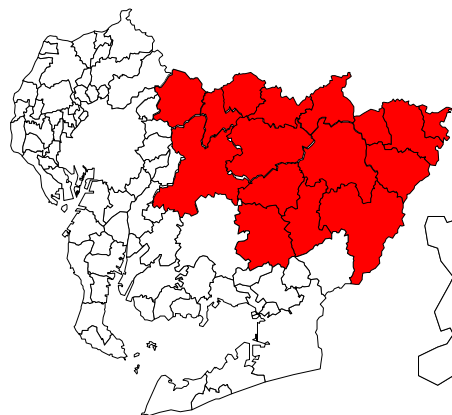
N o	月	日	場 所	目撃状況	被害状況	目撃者等	人身被害	備考
1	6	4	瀬戸市定光寺町地内	山中に設置された定点カメラにおいて、夜間に撮影された。	—	定点カメラ	—	
2	6	16	豊田市牛地町地内	林道沿いの樹木に登っているクマ（幼獣）を確認。その後、クマは山中に走り去った。	—	環境コンサル タント業者	—	
3	7	28	瀬戸市川平町地内	定光寺野外活動センター付近の散策路で、1～2ヶ月前のものと思われるクマの爪痕が発見された。	—	瀬戸市職員	—	
4	8	3	豊田市大ケ蔵連町地内	自宅周辺で痕跡（壊れたミツバチの養蜂箱）を確認した。	養蜂箱	住民	—	
5	8	8	豊田市大ケ蔵連町地内	自宅周辺で痕跡（壊れたミツバチの養蜂箱、防獣ネット2箇所破損）を確認した。	養蜂箱 防獣ネット	住民	—	
6	8	20	設楽町東納庫地内	山中に設置された定点カメラにおいて、撮影された。	—	定点カメラ	—	
7	9	27	豊田市川下町石畑地内	住居付近の栗の木にクマらしき動物がいるのを目撃した。	—	住民	—	
8	9	28	豊田市稲武町六郎木地内	道路を横断するクマらしき動物を目撃した。	—	住民	—	
9	9	29	豊田市中当町ヒカゲ地内	工事現場内を歩くクマらしき動物を目撃した。	—	作業員	—	
10	9	30	豊田市下平町細蔵地内	イノシシ用の箱わなでクマが錯誤捕獲された。その後、放獣・引渡先が見つからなかったため、当該個体を殺処分。	—	猟友会	—	殺処分
11	9	21	豊田市川手町ハネ地内	家の裏山にある栗の木にクマ棚があるのを発見した。	—	住民	—	
12	10	16	豊田市小原北町大萩地内	イノシシ用の箱わなでクマが錯誤捕獲された。その後、放獣・引渡先が見つからなかったため、当該個体を殺処分。	—	猟友会	—	殺処分
13	10	18	豊田市杉本町中畑地内	道路を通行中に栗の木にクマ棚があるのを発見した。	—	豊田市職員	—	
14	10	20	東栄町大字振草字小林伝田野地内	自宅周辺でクマのものと思われる糞塊を確認した。	—	住民	—	
15	11	12	豊田市川手町オオハタ地内	イノシシ用の箱わなでクマが錯誤捕獲された。その後、放獣・引渡先が見つからなかったため、当該個体を殺処分。	—	猟友会	—	殺処分
16	11	16	東栄町大字月字屋田地内	国道473号線沿いの畑で痕跡（足跡）を確認した。	—	猟友会	—	
17	11	16	豊田市惣田町四郎平地内	民家の柿の木にクマのものと思われる爪痕を発見した。	—	豊田市職員	—	
18	11	19	豊田市上中町菅ノ沢地内、西羽根地内	民家の柿の木にクマのものと思われる爪痕を発見した。	—	豊田市職員	—	
19	11	20	豊田市万根町釜ノ口地内、石田地内、油ノ木地内	民家の柿の木にクマのものと思われる爪痕を発見した。	—	豊田市職員	—	
20	12	8	設楽町西納庫鳥羽根地内	自宅のウッドデッキにクマらしき動物がいるのを目撃した。	—	住民	—	
21	12	27	新城市愛郷字峰地内	山中にて、クマらしき動物がいるのを目撃した。	—	猟友会	—	
22	12	29	新城市只持字クリノタワ地内	林道上にクマらしき動物がいるのを目撃し、付近に足跡と爪痕を確認した。	—	狩猟者	—	

令和2年度愛知県ツキノワグマ確認情報

5/26-27
岐阜県土岐市鶴里町
柿野地区にて確認

凡 例

● R2年度確認地点



※「旧額田町」は岡崎市

「旧鳳来町、旧作手村」は新城市

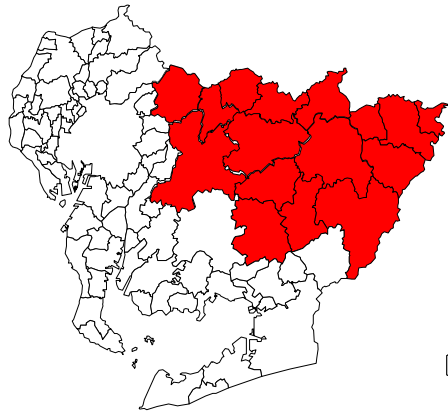
「旧藤岡町、旧小原村、旧足助町、旧旭町、旧下山村、旧稲武町」は豊田市

「旧津具村」は設楽町

「旧富山村」は豊根村

令和元年度愛知県ツキノワグマ確認情報

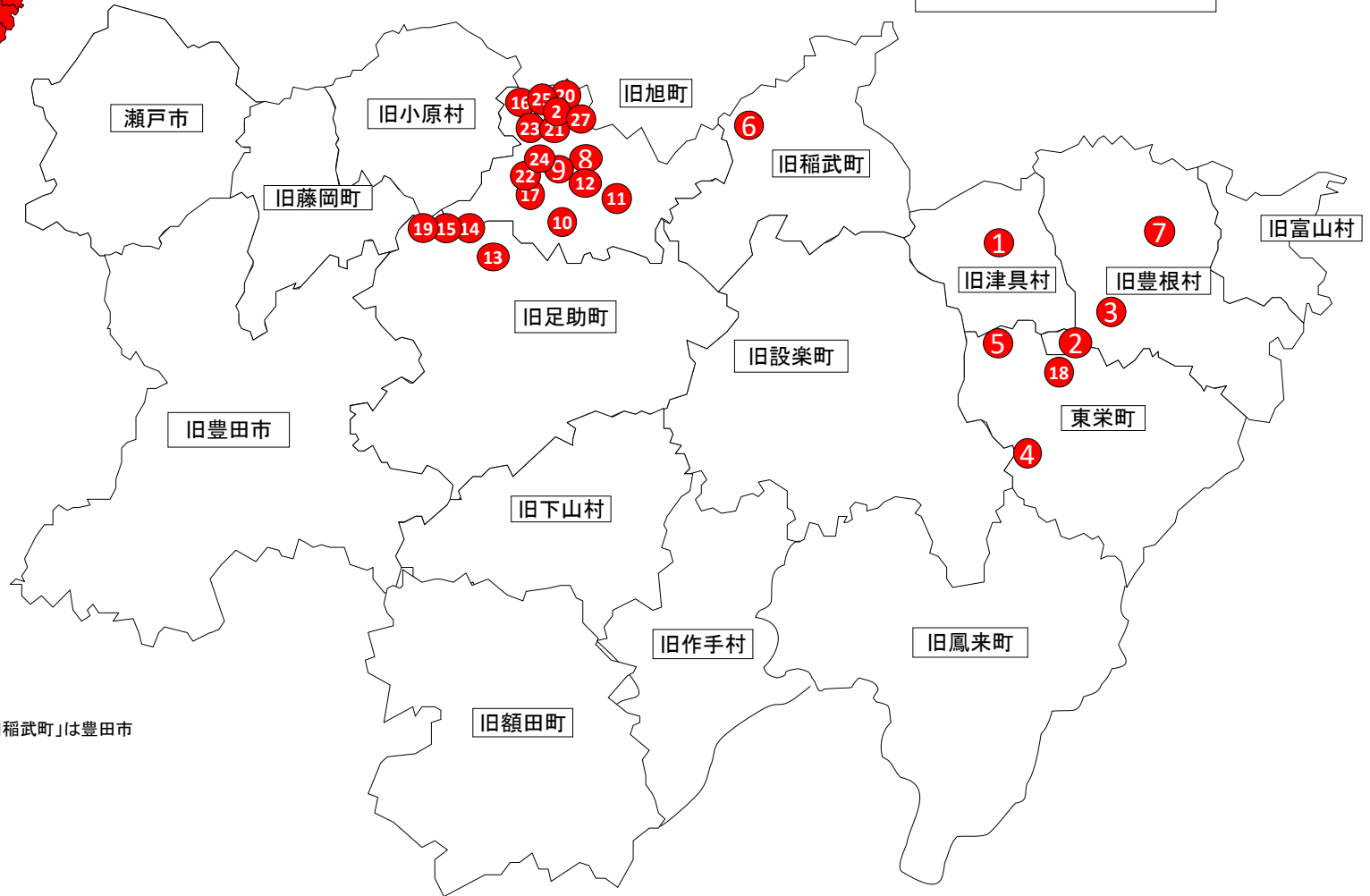
No	月	日	場 所	目撃状況	被害状況	目撃者等	人身被害	備考
1	7	8	設楽町津具字老平 地内	動物観測用定点カメラにおいて被写された。	—	定点カメラ	—	
2	7	24	豊根村上黒川字登長口 地内	一般道にて、ツキノワグマらしき動物を目撃した。	—	猟友会員	—	
3	7	26	豊根村上黒川字根山 地内	一般道にて、ツキノワグマらしき動物を目撃した。	—	住民	—	
4	9	13	東栄町大字月字八ツ久保 地内	一般道にて、ツキノワグマらしき動物を目撃した。	—	住民	—	
5	9	13	東栄町大字振草字古戸川越 地内	一般道にて、ツキノワグマらしき動物を目撃した。	—	住民	—	
6	9	13	豊田市押山町 地内	畑にて、熊棚らしき痕跡を確認した。	—	住民等	—	
7	9	26	豊根村三沢字宝沢 地内	一般道にて、ツキノワグマらしき動物を目撃した。	—	猟友会員	—	
8	10	21	豊田市明賀町マノ 地内	一般道等にて、ツキノワグマらしき動物を目撃し、食痕等を確認した。	—	住民等	—	
9	10	22	豊田市明賀町クソダ 地内	一般道にて、ツキノワグマらしき動物を目撃した。	—	住民	—	
10	10	23	豊田市加塩町寺屋敷 地内	地域住民が自宅近くの側溝を清掃しているときに、ツキノワグマに右肩をひっかかれた。	人身被害	住民	右肩負傷	
11	10	24	豊田市旭八幡町三升蒔 地内	一般道にて、ツキノワグマらしき動物を目撃した。	—	会社員	—	
12	10	26	豊田市太田町神田 地内	自宅周辺で食痕等を確認した。	—	住民	—	
13	10	27	豊田市西樫尾町大具基 地内	自宅周辺で食痕等を確認した。	—	住民	—	
14	11	3	豊田市御蔵町末長 地内	自宅周辺で食痕等を確認した。	—	住民	—	
15	11	5	豊田市御蔵町寺ノ下 地内	自宅周辺で痕跡（壊れたミツバチの巣箱）を確認した。	はち巣箱	住民	—	
16	11	10	豊田市一色町寺坂 地内	自宅周辺で痕跡（壊れたミツバチの巣箱）を確認した。	はち巣箱	住民	—	
17	11	9	豊田市杉本町大水口 地内	農業用倉庫周辺で痕跡（柿の木）を確認した。	—	住民	—	市への通報は11/11
18	11	11	東栄町大字振草字古戸峯地 地内	一般道にて、ツキノワグマらしき動物を目撃した。	—	住民	—	
19	11	14	豊田市御蔵町寺ノ下 地内	自宅周辺で痕跡（壊れたミツバチの巣箱）を確認した。	はち巣箱	住民	—	No. 15と同一場所
20	11	17	豊田市一色町井戸洞 地内	林道で痕跡（糞）、自宅周辺で痕跡（柿の木）を確認した。	—	住民	—	
21	11	18	豊田市小渡町船戸 地内	旭郵便局近くの柿の木に爪痕を確認し、付近で糞と食痕も確認した。	—	豊田市職員	—	
22	11	19	豊田市杉本町竜 地内	自宅周辺で痕跡（柿の木）を確認した。	—	住民	—	
23	11	18	豊田市上中町大羽根 地内	自宅周辺で痕跡（糞・柿の木）を確認した。	—	住民	—	市への通報は11/21
24	12	1	豊田市杉本町入 地内	自宅周辺で痕跡（糞・柿の木）を確認した。	—	住民	—	
25	12	1	豊田市一色町藪笹 地内	動物観測用定点カメラにおいて被写された。	—	定点カメラ	—	
26	12	6	豊田市下中町真名平 地内	自宅周辺で痕跡（柿の木）を確認した。	—	住民	—	
27	12	6	豊田市小渡町広畑 地内	散歩中に痕跡（柿の木）を確認した。	—	住民	—	



令和元年度愛知県ツキノワグマ確認情報

凡 例

● R1年度確認地点



※「旧額田町」は岡崎市

「旧鳳来町、旧作手村」は新城市

「旧藤岡町、旧小原村、旧足助町、旧旭町、旧下山村、旧稲武町」は豊田市

「旧津具村」は設楽町

「旧富山村」は豊根村