

令和5年度 県管理河川”水防情報”（東郷町〈北〉）

【東郷町(北) 施設内訳】

| | |
|--------------|-----|
| 水防倉庫(県) | 0箇所 |
| 重要水防箇所(重要度A) | 0箇所 |
| 重要水防箇所(重要度B) | 0箇所 |
| 重要水防箇所(重要度C) | 0箇所 |
| 排水調整対象ポンプ場 | 0箇所 |
| 水位・潮位観測局 | 0箇所 |
| 水防警報発令河川 | なし |
| 水防警報発令海岸 | なし |









<特記事項>

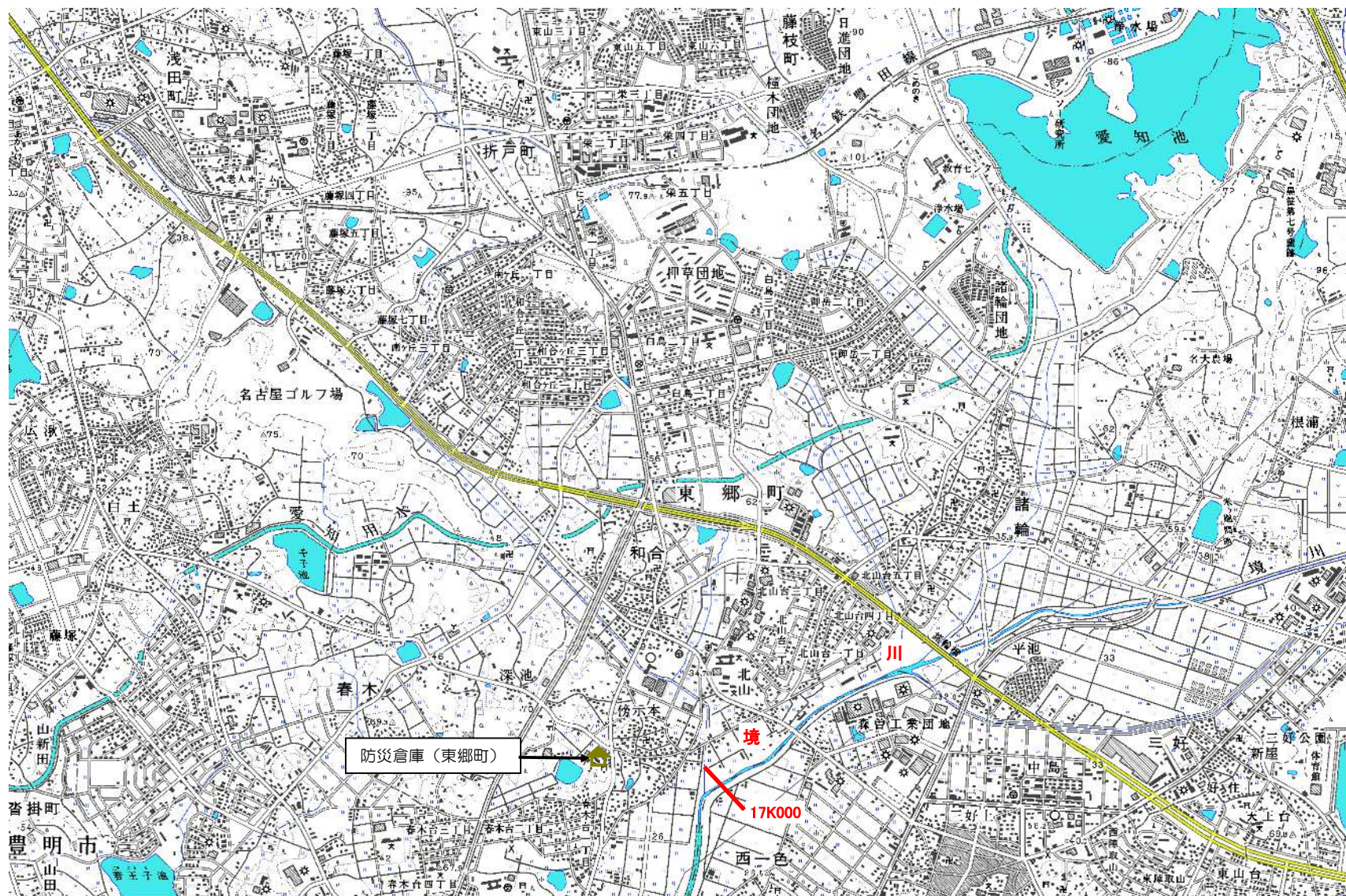
【記載事項】

[建設事務所名：表番号（河川名）]
位置<河川距離標>（選定理由）

施設名称（施設管理者）

【凡例】

| | |
|--------------|---|
| 水防倉庫(県) |  |
| 水防倉庫(水防管理団体) |  |
| 重要水防箇所(重要度A) |  |
| 重要水防箇所(重要度B) |  |
| 重要水防箇所(重要度C) |  |
| 排水調整対象ポンプ場 |  |
| 水位・潮位観測局 |  |
| 水防警報発令河川・海岸 |  |

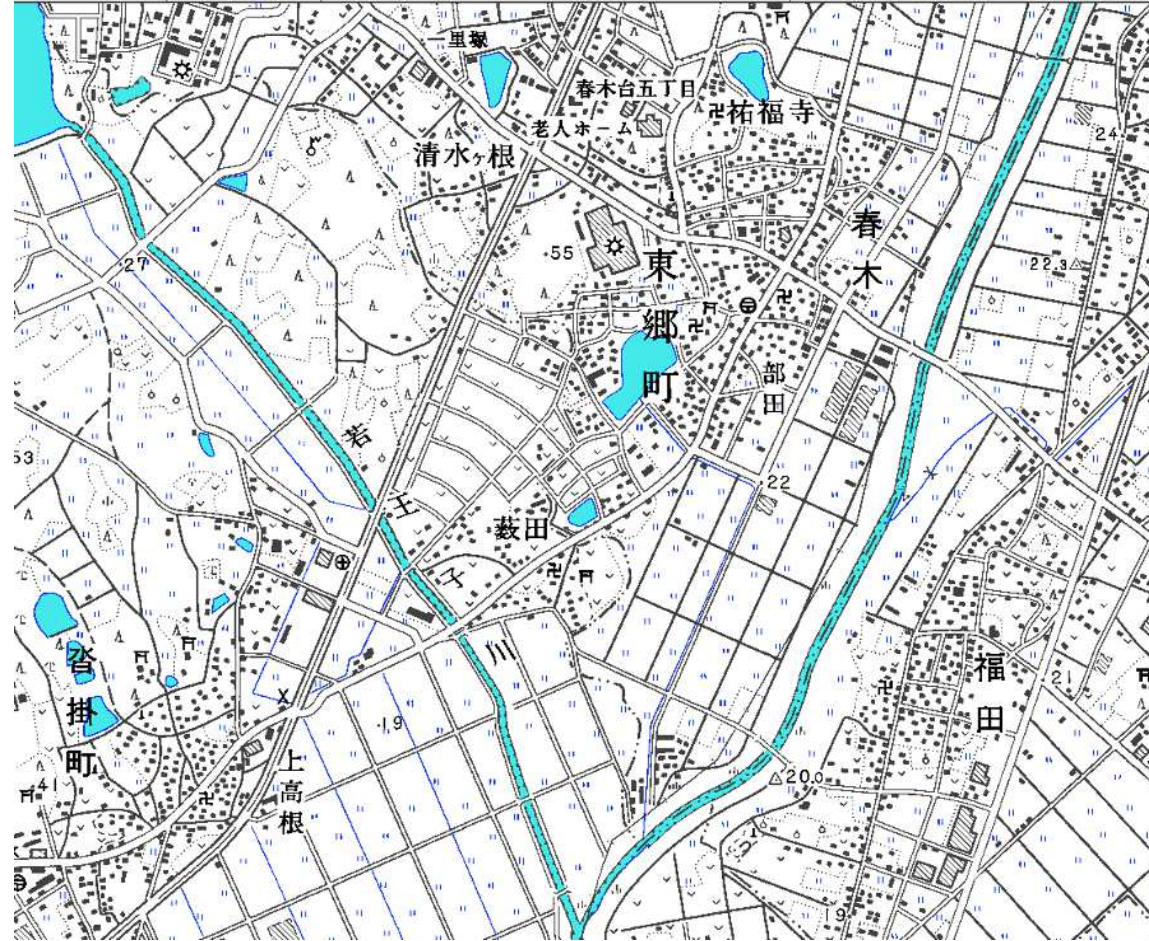


令和5年度 県管理河川”水防情報”（東郷町〈南〉）

【東郷町(南) 施設内訳】

| | |
|--------------|-----|
| 水防倉庫(県) | 0箇所 |
| 重要水防箇所(重要度A) | 0箇所 |
| 重要水防箇所(重要度B) | 0箇所 |
| 重要水防箇所(重要度C) | 0箇所 |
| 排水調整対象ポンプ場 | 0箇所 |
| 水位・潮位観測局 | 0箇所 |
| 水防警報発令河川 | なし |
| 水防警報発令海岸 | なし |

<特記事項>



【記載事項】

[建設事務所名：表番号（河川名）]
位置<河川距離標>（選定理由）

施設名称（施設管理者）

【凡例】

| | |
|--------------|--|
| 水防倉庫(県) | |
| 水防倉庫(水防管理団体) | |
| 重要水防箇所(重要度A) | |
| 重要水防箇所(重要度B) | |
| 重要水防箇所(重要度C) | |
| 排水調整対象ポンプ場 | |
| 水位・潮位観測局 | |
| 水防警報発令河川・海岸 | |