

令和5年度 県管理河川”水防情報”（一宮市<北>）

【一宮市(北) 施設内訳】

水防倉庫(県)	1箇所
重要水防箇所(重要度A)	0箇所
重要水防箇所(重要度B)	0箇所
重要水防箇所(重要度C)	0箇所
排水調整対象ポンプ場	0箇所
水位・潮位観測局	1箇所
水防警報発令河川	日光川
水防警報発令海岸	なし

<特記事項>

【青木川水位観測局(赤池)】

一宮市丹陽町九日市場字南向川田
堤防高 ; 4. 27m
氾濫危険水位 ; 3. 70m
出動水位 ; 2. 90m
氾濫注意水位 ; 2. 40m
(零点高 ; TP 2. 46m)

【日光川水防警報基準観測局(戸笥)】

一宮市萩原町築込字西古川
堤防高 ; TP 4. 40m (左岸)
TP 4. 49m (右岸)
氾濫危険水位 ; TP 3. 50m
避難判断水位 ; TP 2. 90m
出動水位 ; TP 2. 60m
氾濫注意水位 ; TP 2. 30m

【排水調整基準】

(五条川流域：春日観測局)
排水調整準備水位 ; TP 4. 60m
排水調整停止水位 ; TP 5. 55m
排水調整再開水位 ; TP 5. 35m

※TPは、東京湾中等潮位を表します。

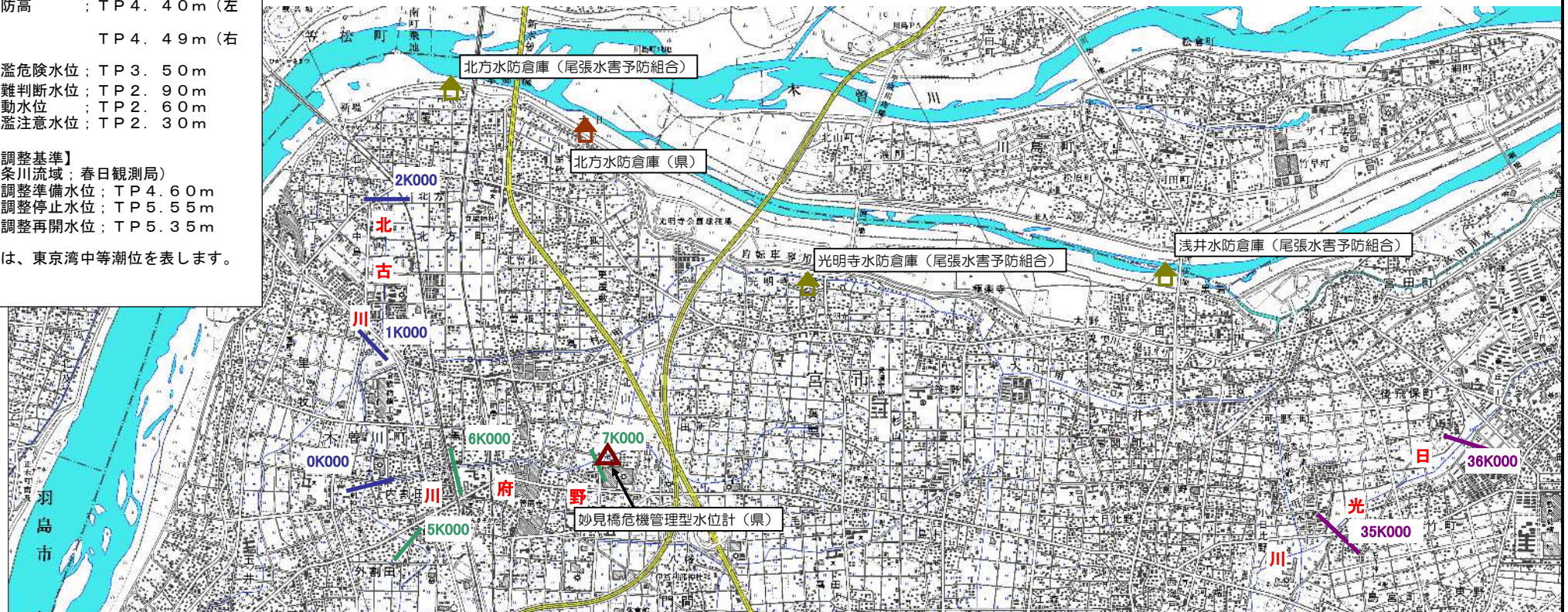
【記載事項】

[建設事務所名：表番号(河川名)]
位置<河川距離標>(選定理由)

施設名称(施設管理者)

【凡例】

水防倉庫(県)	
水防倉庫(水防管理団体)	
重要水防箇所(重要度A)	
重要水防箇所(重要度B)	
重要水防箇所(重要度C)	
排水調整対象ポンプ場	
水位・潮位観測局	
水防警報発令河川・海岸	



令和5年度 県管理河川”水防情報” (一宮市<南>)

【一宮市(南) 施設内訳】

水防倉庫(県)	3箇所
重要水防箇所(重要度A)	0箇所
重要水防箇所(重要度B)	0箇所
重要水防箇所(重要度C)	2箇所
排水調整対象ポンプ場	5箇所
水位・潮位観測局	5箇所
水防警報発令河川	日光川
水防警報発令海岸	なし

<特記事項>

【青木川水位観測局(赤池)】

一宮市丹陽町九日市場字南向川田
 堤防高 : 4.27m
 氾濫危険水位 : 3.70m
 出動水位 : 2.90m
 氾濫注意水位 : 2.40m
 (零点高 : TP2.46m)

【日光川水防警報基準観測局(戸苅)】

一宮市萩原町築込字西古川
 堤防高 : TP4.40m (左岸)
 TP4.49m (右岸)
 氾濫危険水位 : TP3.50m
 避難判断水位 : TP2.90m
 出動水位 : TP2.60m
 氾濫注意水位 : TP2.30m

【五条川水位観測局(春日)】

春日町大字落合
 堤防高 : TP7.20m
 氾濫危険水位 : TP5.55m
 避難判断水位 : TP5.05m
 出動水位 : TP4.60m
 氾濫注意水位 : TP3.90m

【排水調整基準】

(五条川流域:春日観測局)
 排水調整準備水位 : TP4.60m
 排水調整停止水位 : TP5.55m
 排水調整再開水位 : TP5.35m

※TPは、東京湾中等潮位を表します。

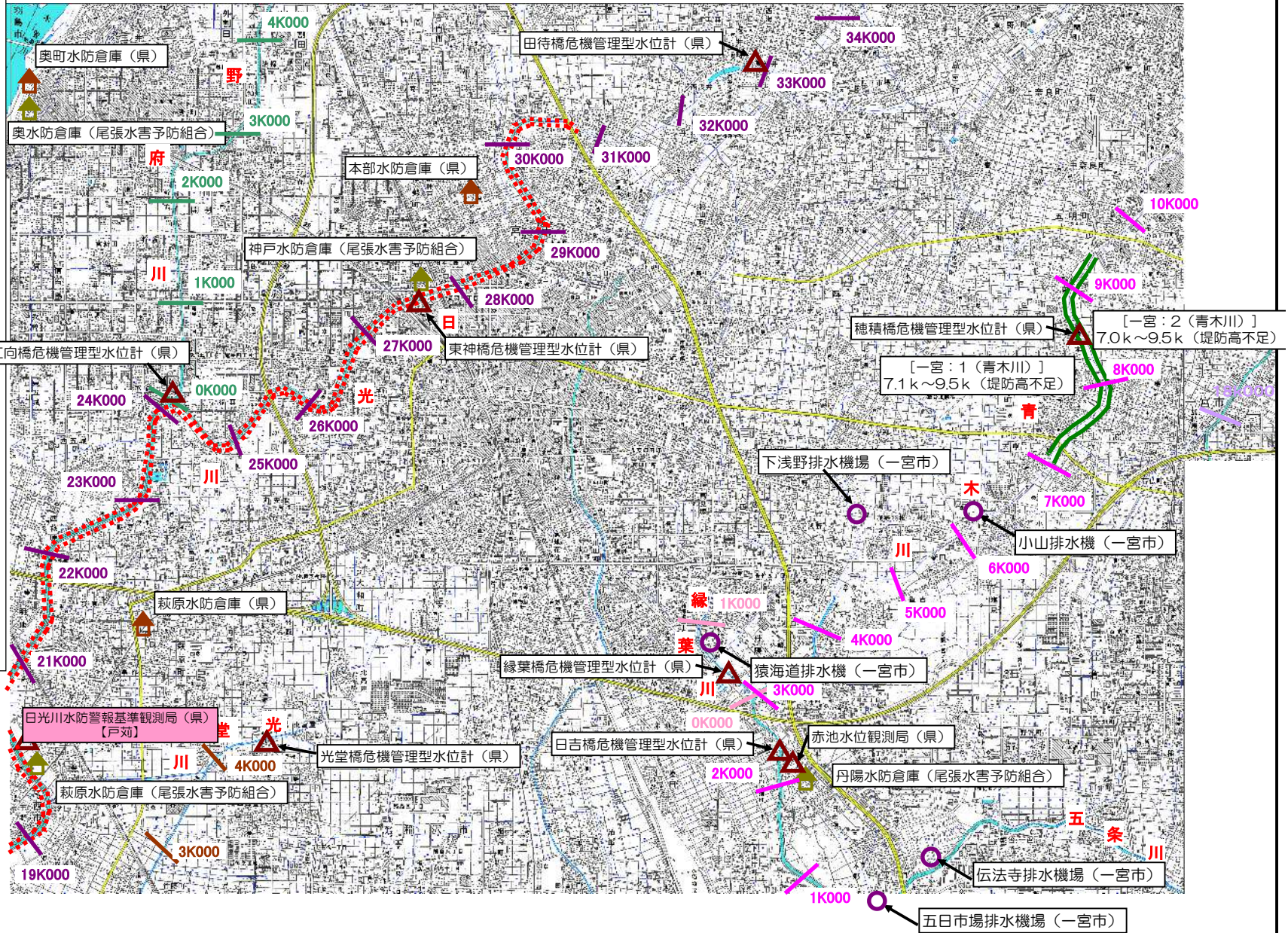
【記載事項】

[建設事務所名:表番号(河川名)]
 位置<河川距離標>(選定理由)

施設名称(施設管理者)

【凡例】

水防倉庫(県)	
水防倉庫(水防管理団体)	
重要水防箇所(重要度A)	
重要水防箇所(重要度B)	
重要水防箇所(重要度C)	
排水調整対象ポンプ場	
水位・潮位観測局	
水防警報発令河川・海岸	



令和5年度 県管理河川”水防情報”（一宮市<旧尾西市>）

【一宮市(旧 尾西市) 施設内訳】

水防倉庫(県)	2箇所
重要水防箇所(重要度A)	0箇所
重要水防箇所(重要度B)	0箇所
重要水防箇所(重要度C)	0箇所
排水調整対象ポンプ場	0箇所
水位・潮位観測局	1箇所
水防警報発令河川	日光川
水防警報発令海岸	なし

<特記事項>

【日光川水防警報基準観測局(戸苅)】









一宮市萩原町築込字西古川
堤防高 : TP 4. 40m (左岸)
TP 4. 49m (右岸)
氾濫危険水位 : TP 3. 50m
出動水位 : TP 2. 60m
氾濫注意水位 : TP 2. 30m

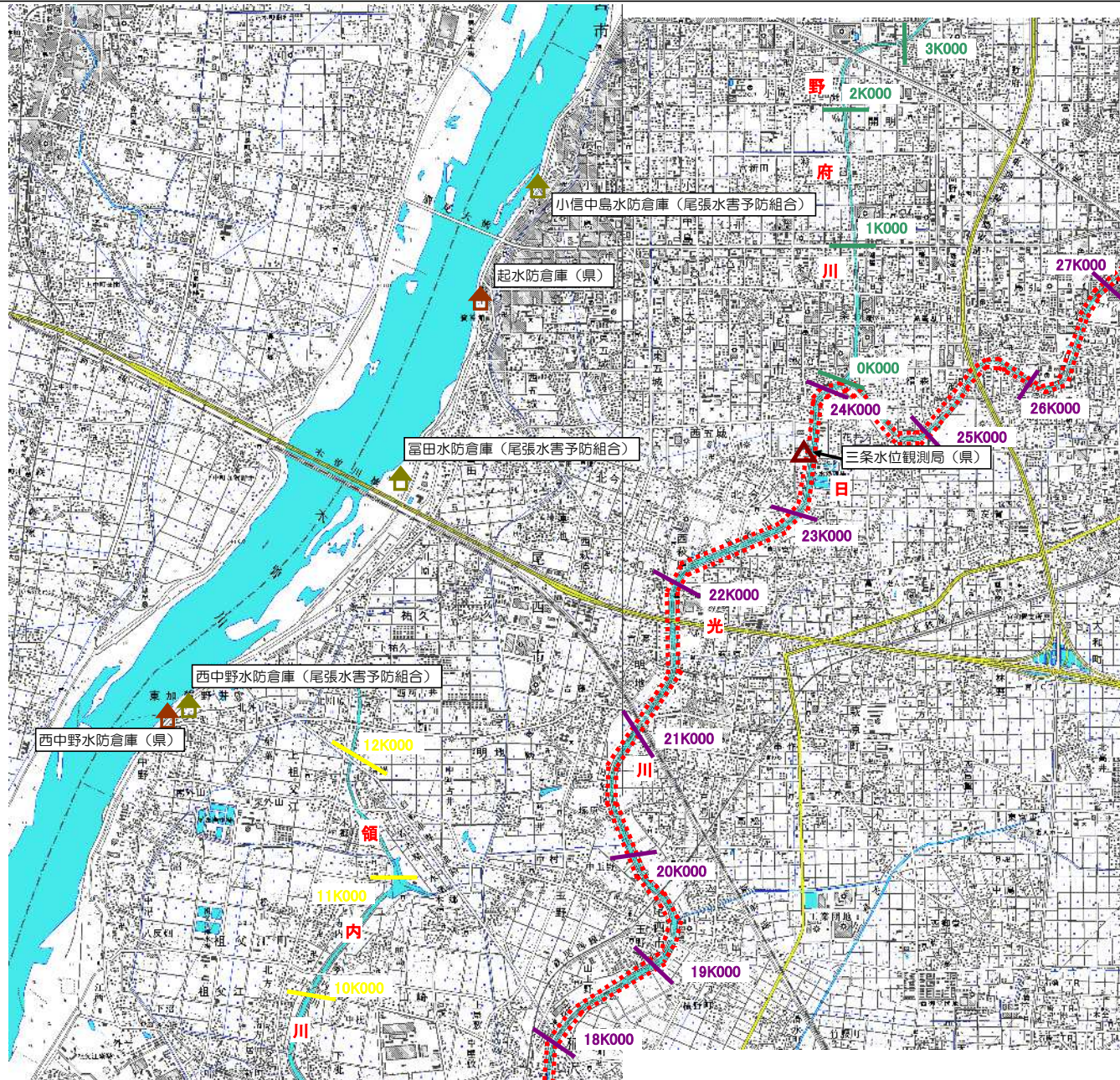
【記載事項】

[建設事務所名:表番号(河川名)]
位置<河川距離標>(選定理由)

施設名称(施設管理者)

【凡例】

- 水防倉庫(県) 
- 水防倉庫(水防管理団体) 
- 重要水防箇所(重要度A) 
- 重要水防箇所(重要度B) 
- 重要水防箇所(重要度C) 
- 排水調整対象ポンプ場 
- 水位・潮位観測局 
- 水防警報発令河川・海岸 



令和5年度 県管理河川”水防情報”（一宮市<旧木曾川町>）

【一宮市(旧 木曾川町) 施設内訳】

水防倉庫(県)	0箇所
重要水防箇所(重要度A)	0箇所
重要水防箇所(重要度B)	2箇所
重要水防箇所(重要度C)	0箇所
排水調整対象ポンプ場	0箇所
水位・潮位観測局	0箇所
水防警報発令河川	なし
水防警報発令海岸	なし

<特記事項>

【記載事項】

[建設事務所名:表番号(河川名)]
位置<河川距離標>(選定理由)

施設名称(施設管理者)

【凡例】

水防倉庫(県)	
水防倉庫(水防管理団体)	
重要水防箇所(重要度A)	
重要水防箇所(重要度B)	
重要水防箇所(重要度C)	
排水調整対象ポンプ場	
水位・潮位観測局	
水防警報発令河川・海岸	

