

令和5年度 県管理河川”水防情報” (弥富市〈旧弥富町(北)〉)

【弥富市 (旧 弥富町 (北))

施設内

訳]

水防倉庫(県)	0箇所
重要水防箇所(重要度A)	0箇所
重要水防箇所(重要度B)	0箇所
重要水防箇所(重要度C)	0箇所
排水調整対象ポンプ場	0箇所
水位・潮位観測局	0箇所
水防警報発令河川	日光川
水防警報発令海岸	伊勢湾沿岸

<特記事項>

【筏川水位観測局(筏川)】

弥富町大字東末広字千ノ割
堤防高 : TP0.27m
氾濫危険水位 : TP-1.20m

【日光川水防警報基準観測局(古瀬)】

愛西市古瀬町
堤防高 : TP3.20m (左岸)
TP3.04m (右岸)
氾濫危険水位 : TP2.00m
避難判断水位 : TP1.80m
出動水位 : TP1.50m
氾濫注意水位 : TP1.30m









※TPは、東京湾中等潮位を表します。

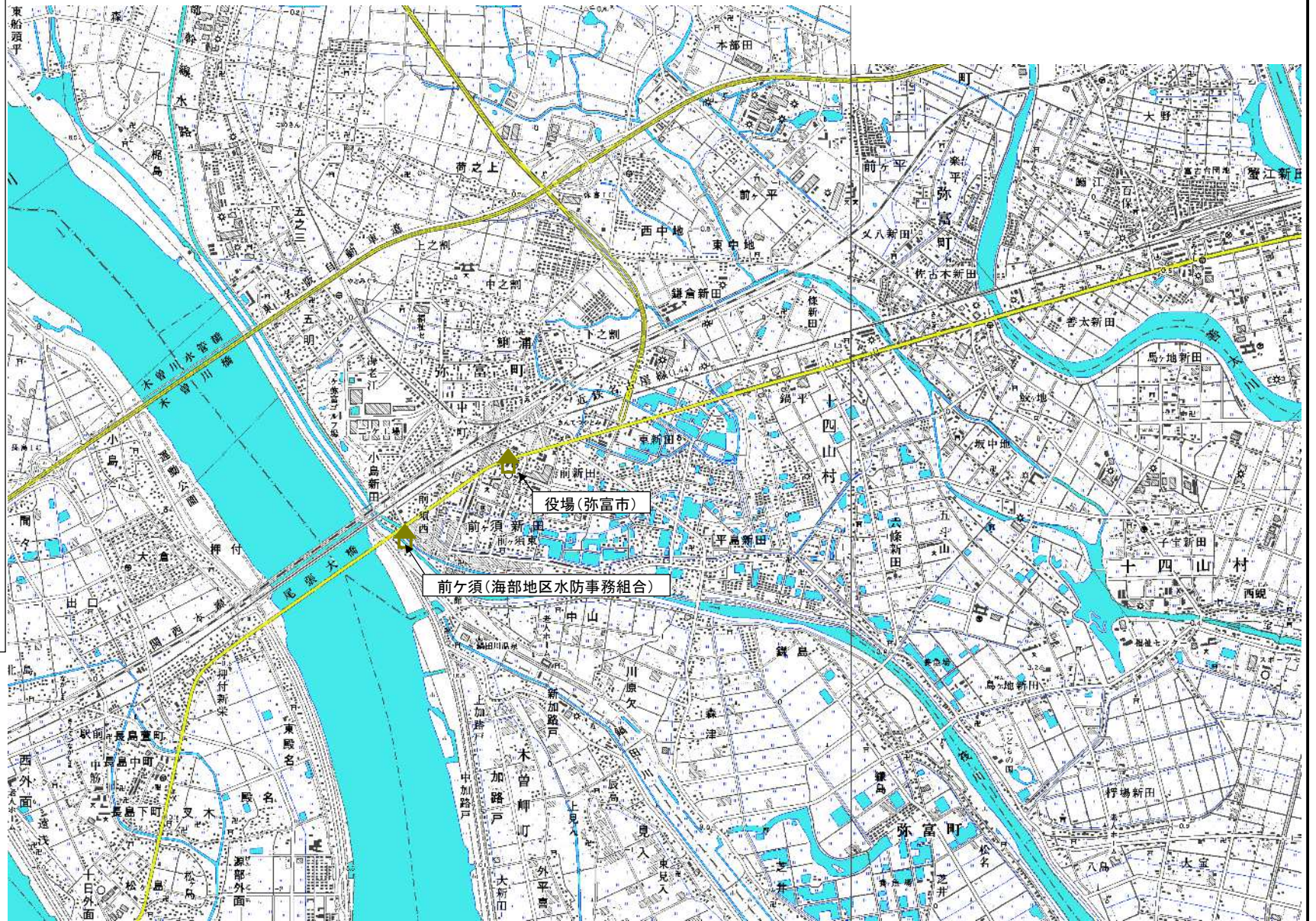
【記載事項】

[建設事務所名:表番号(河川名)]
位置<河川距離標>(選定理由)

施設名称(施設管理者)

【凡例】

水防倉庫(県)	
水防倉庫(水防管理団体)	
重要水防箇所(重要度A)	
重要水防箇所(重要度B)	
重要水防箇所(重要度C)	
排水調整対象ポンプ場	
水位・潮位観測局	
水防警報発令河川・海岸	



令和5年度 県管理河川”水防情報”（弥富市〈旧弥富町（南）〉）

【弥富市(旧 弥富町(南))

施設内訳

水防倉庫(県)	1箇所
重要水防箇所(重要度A)	0箇所
重要水防箇所(重要度B)	0箇所
重要水防箇所(重要度C)	0箇所
排水調整対象ポンプ場	0箇所
水位・潮位観測局	1箇所
水防警報発令河川	日光川
水防警報発令海岸	伊勢湾沿岸

<特記事項>

【水位観測局(筏川)】

弥富町町大字東末広字千ノ割
 堤防高 : TP0.27m
 氾濫危険水位 : TP-1.20m

【日光川水防警報基準観測局(古瀬)】

愛西市古瀬町
 堤防高 : TP3.20m (左岸)
 TP3.04m (右岸)
 氾濫危険水位 : TP2.00m
 避難判断水位 : TP1.80m
 出動水位 : TP1.50m
 氾濫注意水位 : TP1.30m

【排水調整基準】

(日光川下流域; 日光川内水位観測局)
 排水調整準備水位 : TP1.05m
 排水調整停止水位 : TP1.35m
 排水調整再開水位 : TP1.25m

※TPは、東京湾中等潮位を表します。

【記載事項】

[建設事務所名: 表番号(河川名)]
 位置<河川距離標>(選定理由)

施設名称(施設管理者)

【凡例】

水防倉庫(県)	
水防倉庫(水防管理団体)	
重要水防箇所(重要度A)	
重要水防箇所(重要度B)	
重要水防箇所(重要度C)	
排水調整対象ポンプ場	
水位・潮位観測局	
水防警報発令河川・海岸	

