

令和5年度 県管理河川”水防情報”（豊田市〈南〉）

【豊田市（南） 施設内訳】

水防倉庫（県）	0箇所
重要水防箇所（重要度A）	0箇所
重要水防箇所（重要度B）	0箇所
重要水防箇所（重要度C）	0箇所
排水調整対象ポンプ場	0箇所
水位・潮位観測局	0箇所
水防警報発令河川	なし

<特記事項>

【逢妻女川水位観測局（千足）】

豊田市千足町地内  
 堤防高 : 3.30m  
 氾濫危険水位 : 2.50m  
 避難判断水位 : 2.20m  
 出動水位 : 2.10m  
 氾濫注意水位 : 1.85m  
 （零点高 : TP26.33m）

【逢妻男川水位観測局（若林）】

豊田市中根町小根崎4-68地先  
 堤防高 : 4.50m  
 氾濫危険水位 : 3.90m  
 出動水位 : 3.00m  
 氾濫注意水位 : 2.40m  
 （零点高 : TP10.30m）

【籠川水位観測局（京町）】

豊田市京町4丁目50番地先  
 堤防高 : 6.00m  
 氾濫危険水位 : 2.95m  
 避難判断水位 : 2.65m  
 出動水位 : 2.45m  
 氾濫注意水位 : 2.10m  
 （零点高 : TP36.95m）

【記載事項】

[建設事務所名：表番号（河川名）]  
 位置<河川距離標>（選定理由）

施設名称（施設管理者）



【凡例】

水防倉庫（県）	
水防倉庫（水防管理団体）	
重要水防箇所（重要度A）	
重要水防箇所（重要度B）	
重要水防箇所（重要度C）	
排水調整対象ポンプ場	
水位・潮位観測局	
水防警報発令河川・海岸	

令和5年度 県管理河川”水防情報”（豊田市〈西〉）

【豊田市（西） 施設内訳】

水防倉庫（県）	0箇所
重要水防箇所（重要度A）	0箇所
重要水防箇所（重要度B）	0箇所
重要水防箇所（重要度C）	0箇所
排水調整対象ポンプ場	0箇所
水位・潮位観測局	4箇所
水防警報発令河川	なし
水位情報周知河川	1箇所

<特記事項>

【逢妻女川水位観測局（千足）】

豊田市千足町地内  
 堤防高 : 3.30m  
 氾濫危険水位 : 2.50m  
 避難判断水位 : 2.20m  
 出動水位 : 2.10m  
 氾濫注意水位 : 1.85m  
 （零点高 ; TP26.33m）

【逢妻男川水位観測局（若林）】

豊田市中根町小根崎4-68地先  
 堤防高 : 4.50m  
 氾濫危険水位 : 3.90m  
 出動水位 : 3.00m  
 氾濫注意水位 : 2.40m  
 （零点高 ; TP10.30m）

【籠川水位観測局（京町）】

豊田市京町4丁目50番地先  
 堤防高 : 6.00m  
 氾濫危険水位 : 2.95m  
 避難判断水位 : 2.65m  
 出動水位 : 2.45m  
 氾濫注意水位 : 2.10m  
 （零点高 ; TP36.95m）

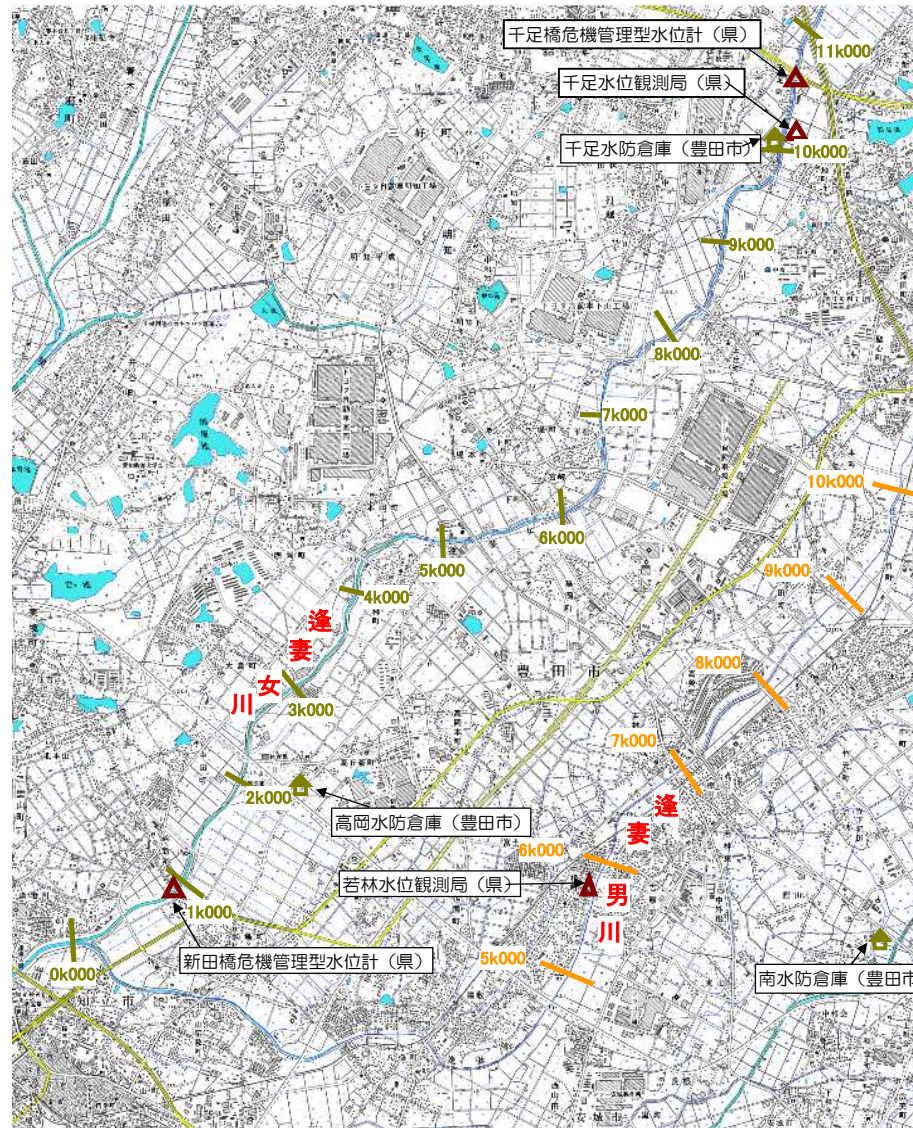
【記載事項】

[建設事務所名:表番号(河川名)]  
 位置<河川距離標>(選定理由)

施設名称(施設管理者)

【凡例】

水防倉庫(県)	
水防倉庫(水防管理団体)	
重要水防箇所(重要度A)	
重要水防箇所(重要度B)	
重要水防箇所(重要度C)	
排水調整対象ポンプ場	
水位・潮位観測局	
水防警報発令河川・海岸	



令和5年度 県管理河川”水防情報”（豊田市〈北西〉）

【豊田市（北西） 施設内訳】

水防倉庫(県) 0箇所  
 重要水防箇所(重要度A) 0箇所  
 重要水防箇所(重要度B) 0箇所  
 重要水防箇所(重要度C) 0箇所  
 排水調整対象ポンプ場 0箇所  
 水位・潮位観測局 0箇所  
 水防警報発令河川 なし

<特記事項>

【逢妻女川水位観測局(千足)】

豊田市千足町地内  
 堤防高 ; 3.30m  
 氾濫危険水位 ; 2.50m  
 避難判断水位 ; 2.20m  
 出動水位 ; 2.10m  
 氾濫注意水位 ; 1.85m  
 (零点高 ; TP26.33m)

【逢妻男川水位観測局(若林)】

豊田市中根町小根崎4-68地先  
 堤防高 ; 4.50m  
 氾濫危険水位 ; 3.90m  
 出動水位 ; 3.00m  
 氾濫注意水位 ; 2.40m  
 (零点高 ; TP10.30m)

【籠川水位観測局(京町)】









豊田市京町4丁目50番地先  
 堤防高 ; 6.00m  
 氾濫危険水位 ; 2.95m  
 避難判断水位 ; 2.65m  
 出動水位 ; 2.45m  
 氾濫注意水位 ; 2.10m  
 (零点高 ; TP36.95m)

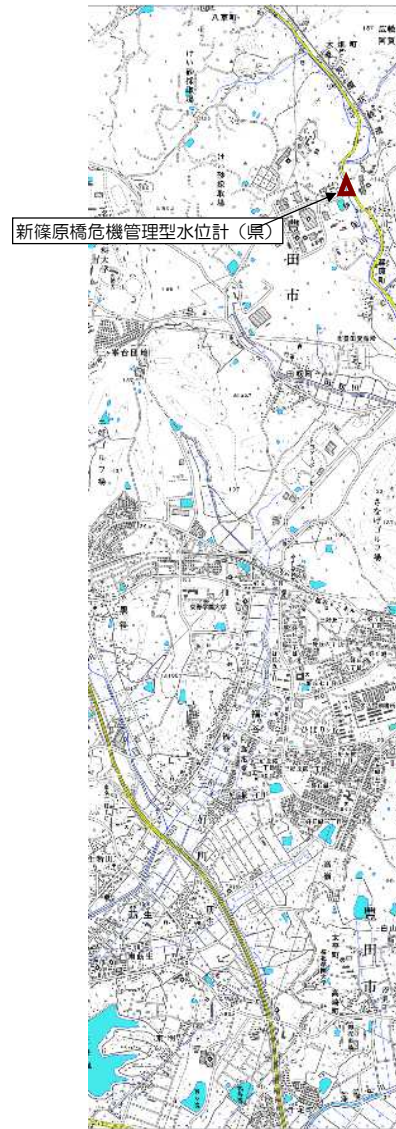
【記載事項】

【建設事務所名:表番号(河川名)】  
 位置<河川距離標>(選定理由)

施設名称(施設管理者)

【凡例】

- 水防倉庫(県) 
- 水防倉庫(水防管理団体) 
- 重要水防箇所(重要度A) 
- 重要水防箇所(重要度B) 
- 重要水防箇所(重要度C) 
- 排水調整対象ポンプ場 
- 水位・潮位観測局 
- 水防警報発令河川・海岸 



令和5年度 県管理河川”水防情報”（豊田市〈北北西〉）

【豊田市（北北西） 施設内訳】

水防倉庫(県)	0箇所
重要水防箇所(重要度A)	0箇所
重要水防箇所(重要度B)	0箇所
重要水防箇所(重要度C)	0箇所
排水調整対象ポンプ場	0箇所
水位・潮位観測局	0箇所
水防警報発令河川	なし

<特記事項>

【逢妻女川水位観測局(千足)】

豊田市千足町地内

堤防高	; 3.30m
氾濫危険水位	; 2.50m
避難判断水位	; 2.20m
出動水位	; 2.10m
氾濫注意水位	; 1.85m
(零点高; TP26.33m)	

【逢妻男川水位観測局(若林)】

豊田市中根町小根崎4-68地先

堤防高	; 4.50m
氾濫危険水位	; 3.90m
出動水位	; 3.00m
氾濫注意水位	; 2.40m
(零点高; TP10.30m)	

【籠川水位観測局(京町)】

豊田市京町4丁目50番地先









堤防高	; 6.00m
氾濫危険水位	; 2.95m
避難判断水位	; 2.65m
出動水位	; 2.45m
氾濫注意水位	; 2.10m
(零点高; TP36.95m)	

【記載事項】

[建設事務所名:表番号(河川名)]  
位置<河川距離標>(選定理由)

施設名称(施設管理者)

【凡例】

水防倉庫(県)	
水防倉庫(水防管理団体)	
重要水防箇所(重要度A)	
重要水防箇所(重要度B)	
重要水防箇所(重要度C)	
排水調整対象ポンプ場	
水位・潮位観測局	
水防警報発令河川・海岸	



【豊田市（北中） 施設内訳】

水防倉庫(県)	1箇所
重要水防箇所(重要度A)	2箇所
重要水防箇所(重要度B)	0箇所
重要水防箇所(重要度C)	1箇所
排水調整対象ポンプ場	0箇所
水位・潮位観測局	3箇所
水防警報発令河川	なし
水位情報周知河川	1箇所

<特記事項>

【逢妻女川水位観測局(千足)】

豊田市千足町地内

堤防高	: 3.30m
氾濫危険水位	: 2.50m
避難判断水位	: 2.20m
出動水位	: 2.10m
氾濫注意水位	: 1.85m
(零点高; TP26.33m)	

【逢妻男水観測局(若林)】

豊田市中根町小根崎4-68地先

堤防高	: 4.50m
氾濫危険水位	: 3.90m
出動水位	: 3.00m
氾濫注意水位	: 2.40m
(零点高; TP10.30m)	

【籠川水位観測局(京町)】

豊田市京町4丁目50番地先

堤防高	: 6.00m
氾濫危険水位	: 2.95m
避難判断水位	: 2.65m
出動水位	: 2.45m
氾濫注意水位	: 2.10m
(零点高; TP36.95m)	

【記載事項】

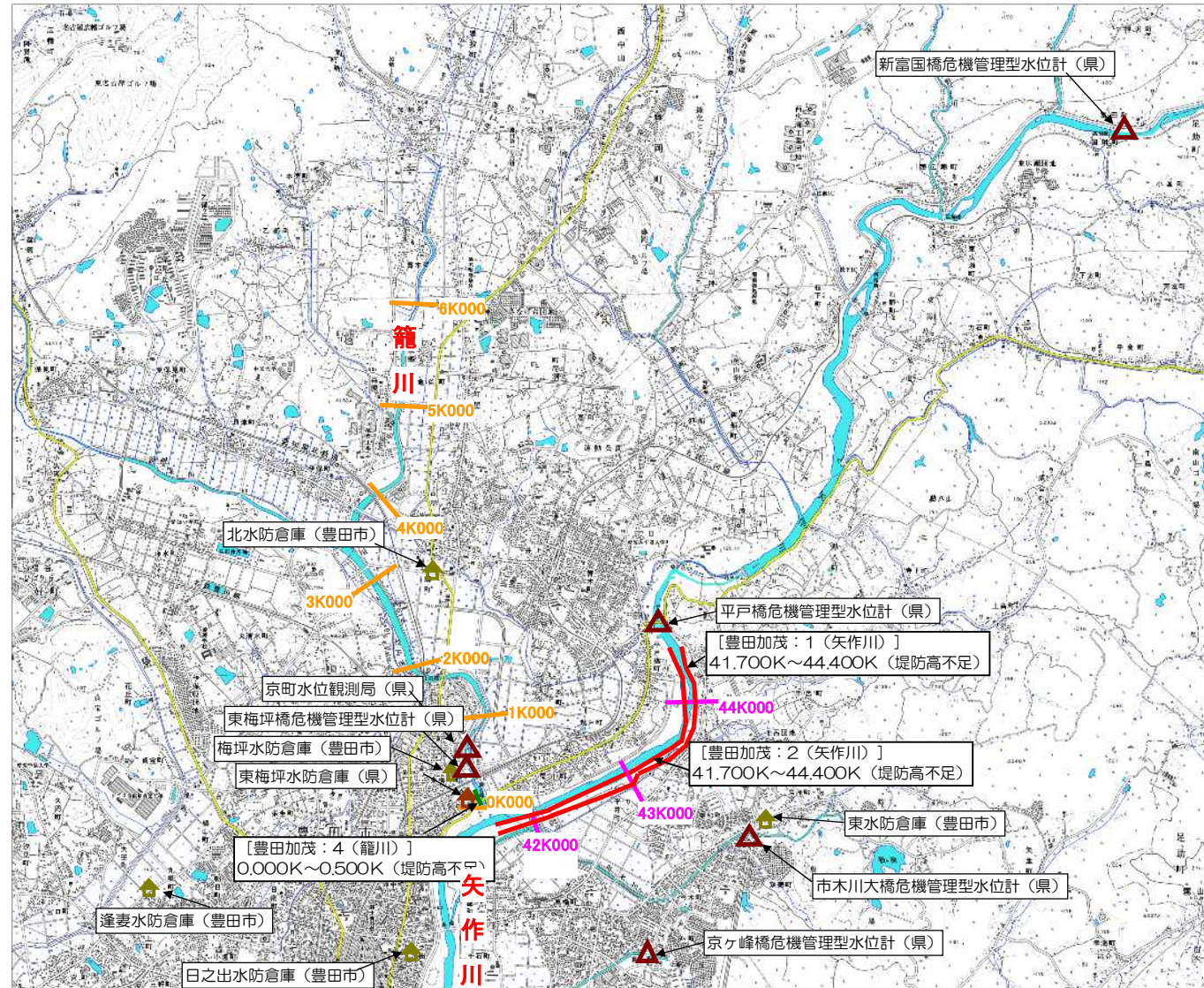
[建設事務所名:表番号(河川名)]  
位置<河川距離標>(選定理由)

施設名称(施設管理者)

【凡例】

水防倉庫(県)	
水防倉庫(水防管理団体)	
重要水防箇所(重要度A)	
重要水防箇所(重要度B)	
重要水防箇所(重要度C)	
排水調整対象ポンプ場	
水位・潮位観測局	
水防警報発令河川・海岸	

令和5年度 県管理河川”水防情報”（豊田市〈北中〉）



令和5年度 県管理河川”水防情報”（豊田市〈北北東〉）

【豊田市（北北東） 施設内訳】

水防倉庫(県)	0箇所
重要水防箇所(重要度A)	0箇所
重要水防箇所(重要度B)	0箇所
重要水防箇所(重要度C)	0箇所
排水調整対象ポンプ場	0箇所
水位・潮位観測局	0箇所
水防警報発令河川	なし

<特記事項>

【逢妻女川水位観測局(千足)】

豊田市千足町地内

堤防高	: 3.30m
氾濫危険水位	: 2.50m
避難判断水位	: 2.20m
出動水位	: 2.10m
氾濫注意水位	: 1.85m
(零点高; TP26.33m)	

【逢妻男川水位観測局(若林)】

豊田市中根町小根崎4-68地先

堤防高	: 4.50m
氾濫危険水位	: 3.90m
出動水位	: 3.00m
氾濫注意水位	: 2.40m
(零点高; TP10.30m)	

【籠川水位観測局(京町)】

豊田市京町4丁目50番地先

堤防高	: 6.00m
氾濫危険水位	: 2.95m
避難判断水位	: 2.65m
出動水位	: 2.45m
氾濫注意水位	: 2.10m
(零点高; TP36.95m)	

【記載事項】

[建設事務所名:表番号(河川名)]  
位置<河川距離標>(選定理由)

施設名称(施設管理者)



【凡例】

水防倉庫(県)	
水防倉庫(水防管理団体)	
重要水防箇所(重要度A)	
重要水防箇所(重要度B)	
重要水防箇所(重要度C)	
排水調整対象ポンプ場	
水位・潮位観測局	
水防警報発令河川・海岸	

令和5年度 県管理河川”水防情報”（豊田市〈中〉）

【豊田市（中） 施設内訳】

水防倉庫(県)	2箇所
重要水防箇所(重要度A)	3箇所
重要水防箇所(重要度B)	0箇所
重要水防箇所(重要度C)	2箇所
排水調整対象ポンプ場	0箇所
水位・潮位観測局	1箇所
水防警報発令河川	なし

<特記事項>

【逢妻女川水位観測局(千足)】

豊田市千足町治内  
 堤防高 : 3.30m  
 氾濫危険水位 : 2.50m  
 避難判断水位 : 2.20m  
 出動水位 : 2.10m  
 氾濫注意水位 : 1.85m  
 (零点高 : TP26.33m)

【逢妻男川水位観測局(若林)】

豊田市中根町小根崎4-68地先  
 堤防高 : 4.50m  
 氾濫危険水位 : 3.90m  
 出動水位 : 3.00m  
 氾濫注意水位 : 2.40m  
 (零点高 : TP10.30m)

【籠川水位観測局(京町)】

豊田市京町4丁目50番地先  
 堤防高 : 6.00m  
 氾濫危険水位 : 2.95m  
 避難判断水位 : 2.65m  
 出動水位 : 2.45m  
 氾濫注意水位 : 2.10m  
 (零点高 : TP36.95m)

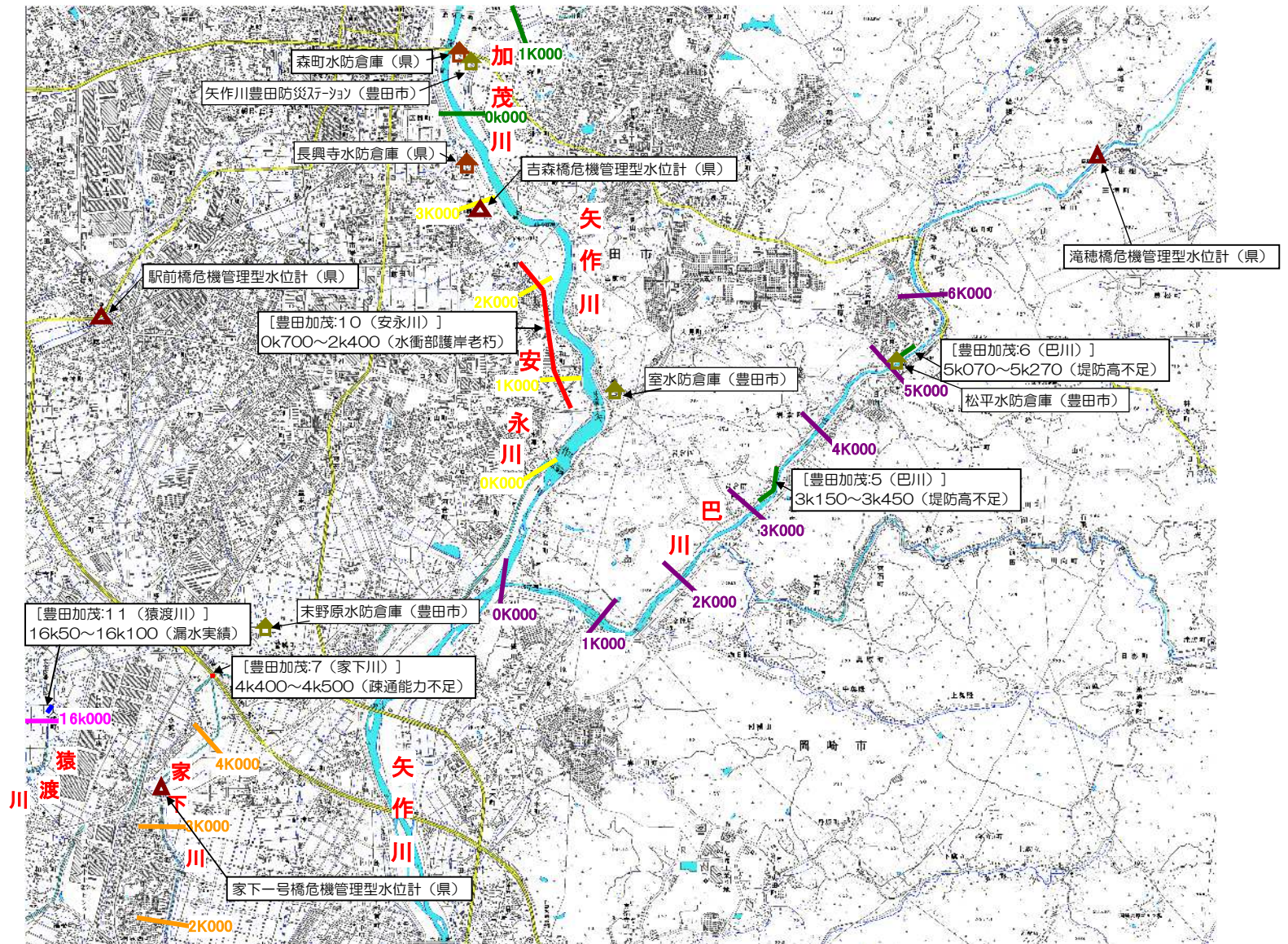
【記載事項】

〔建設事務所名 : 表番号(河川名)〕  
 位置<河川距離標>(選定理由)

施設名称(施設管理者)

【凡例】

水防倉庫(県)	
水防倉庫(水防管理団体)	
重要水防箇所(重要度A)	
重要水防箇所(重要度B)	
重要水防箇所(重要度C)	
排水調整対象ポンプ場	
水位・潮位観測局	
水防警報発令河川・海岸	



令和5年度 県管理河川”水防情報”（豊田市〈北東〉）

【豊田市（北東） 施設内訳】

水防倉庫(県)	0箇所
重要水防箇所(重要度A)	0箇所
重要水防箇所(重要度B)	0箇所
重要水防箇所(重要度C)	0箇所
排水調整対象ポンプ場	0箇所
水位・潮位観測局	0箇所
水防警報発令河川	なし

<特記事項>

【逢妻女川水位観測局(千足)】

豊田市千足町地内

堤防高	: 3.30m
氾濫危険水位	: 2.50m
避難判断水位	: 2.20m
出動水位	: 2.10m
氾濫注意水位	: 1.85m
(零点高; TP26.33m)	

【逢妻男川水位観測局(若林)】

豊田市中根町小根崎4-68地先

堤防高	: 4.50m
氾濫危険水位	: 3.90m
出動水位	: 3.00m
氾濫注意水位	: 2.40m
(零点高; TP10.30m)	

【籠川水位観測局(京町)】

豊田市京町4丁目50番地先









堤防高	: 6.00m
氾濫危険水位	: 2.95m
避難判断水位	: 2.65m
出動水位	: 2.45m
氾濫注意水位	: 2.10m
(零点高; TP36.95m)	

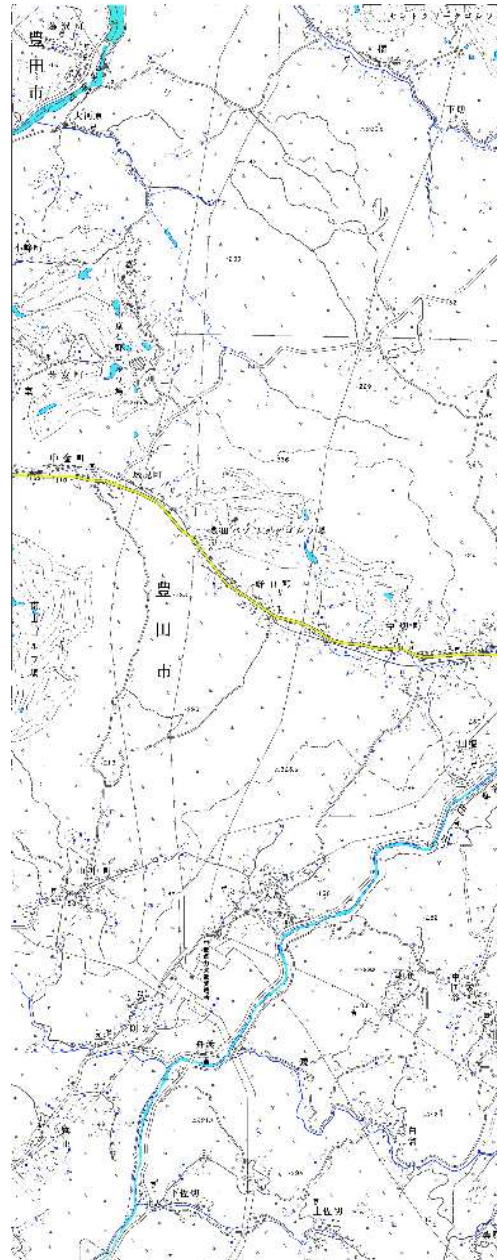
【記載事項】

[建設事務所名:表番号(河川名)]  
位置<河川距離標>(選定理由)

施設名称(施設管理者)

【凡例】

水防倉庫(県)	
水防倉庫(水防管理団体)	
重要水防箇所(重要度A)	
重要水防箇所(重要度B)	
重要水防箇所(重要度C)	
排水調整対象ポンプ場	
水位・潮位観測局	
水防警報発令河川・海岸	





令和5年度 県管理河川”水防情報”（豊田市〈東〉）

【豊田市（東） 施設内訳】

水防倉庫(県) 0箇所  
 重要水防箇所(重要度A) 0箇所  
 重要水防箇所(重要度B) 0箇所  
 重要水防箇所(重要度C) 0箇所  
 排水調整対象ポンプ場 0箇所  
 水位・潮位観測局 0箇所  
 水防警報発令河川 なし

<特記事項>

【逢妻女川水位観測局(千足)】

豊田市千足町地内  
 堤防高 : 3.30m  
 氾濫危険水位 : 2.50m  
 避難判断水位 : 2.20m  
 出動水位 : 2.10m  
 氾濫注意水位 : 1.85m  
 (零点高 ; TP26.33m)

【逢妻男川水位観測局(若林)】

豊田市中根町小根崎4-68地先  
 堤防高 : 4.50m  
 氾濫危険水位 : 3.90m  
 出動水位 : 3.00m  
 氾濫注意水位 : 2.40m  
 (零点高 ; TP10.30m)

【籠川水位観測局(京町)】

豊田市京町4丁目50番地先  
 堤防高 : 6.00m  
 氾濫危険水位 : 2.95m  
 避難判断水位 : 2.65m  
 出動水位 : 2.45m  
 氾濫注意水位 : 2.10m  
 (零点高 ; TP36.95m)








※TPは、東京湾中等潮位を表します。

【記載事項】

【建設事務所名:表番号(河川名)]  
 位置<河川距離標>(選定理由)

施設名称(施設管理者)

【凡例】

水防倉庫(県)   
 水防倉庫(水防管理団体)   
 重要水防箇所(重要度A)   
 重要水防箇所(重要度B)   
 重要水防箇所(重要度C)   
 排水調整対象ポンプ場   
 水位・潮位観測局   
 水防警報発令河川・海岸 