

— 平成15年度 —

# 騒音・振動に関する調査結果

平成16年10月

# 目 次

1	自動車騒音調査	3
2	道路交通振動調査	8
3	新幹線鉄道騒音・振動調査	10
4	航空機騒音調査	13
< 資料編 >		
表 1 - 1	平成 15 年度 自動車騒音調査結果 ( 環境基準 )	17
表 1 - 2	平成 15 年度 自動車騒音調査結果 ( 要請限度 )	22
表 2	平成 15 年度 道路交通振動調査結果 ( 要請限度 )	26
表 3	平成 15 年度 新幹線鉄道騒音・振動調査結果	28
図 1	平成 15 年度 新幹線鉄道騒音・振動調査地点図	31
表 4	平成 15 年度 名古屋空港に係る航空機騒音 ( 短期調査 ) の調査結果	32
図 2	平成 15 年度 名古屋空港に係る航空機騒音調査地点図	33

# 1 自動車騒音調査

## 1 調査目的

騒音規制法第18条第1項（常時監視）の規定に基づき、自動車騒音に係る環境基準の達成状況を把握するため、また、自動車騒音に係る要請限度の超過状況を把握するため、県内の主要道路において騒音の調査を行った。

## 2 調査内容

### (1) 調査期間

平成15年4月から平成16年3月まで

### (2) 調査地点

#### ア 環境基準の達成状況

調査機関	評価区間数	うち定点評価区間	評価区間所在地
愛知県	60	30	24市18町
名古屋市	201	13	1市
豊橋市	6	4	1市
岡崎市	13	13	1市
一宮市	10	10	1市
春日井市	5	3	1市
豊田市	11	5	1市
合計	306	78	30市18町

注) 評価区間数については、騒音測定を実施しているセンサス区間の評価のみを掲載した。

#### イ 要請限度の超過状況

調査機関	調査地点数	調査地点所在地
愛知県	60	24市18町
名古屋市	13	1市
豊橋市	4	1市
岡崎市	21	1市
一宮市	10	1市
春日井市	5	1市
豊田市	14	1市
上記以外の市町	98	15市 8町
合計	225	31市22町

愛知県は、「上記以外の市町」内で調査を実施しているため、調査地点所在地の合計は一致しない。

### (3) 調査方法

#### ア 環境基準の達成状況

「環境基本法第16条第1項の規定に基づく騒音に係る環境基準について」（平成10年環境庁告示第64号）に定めるところにより、1日の平均値。

#### イ 要請限度の超過状況

「騒音規制法第17条第1項の規定に基づく指定地域内における自動車騒音の限度を定める省令」(平成12年総理府令第15号)に定めるところにより、連続する7日間のうち、代表する3日間の平均値。

### 3 調査機関

#### (1) 環境基準の達成状況

愛知県、名古屋市、豊橋市、岡崎市、一宮市、春日井市及び豊田市

#### (2) 要請限度の超過状況

愛知県、名古屋市、豊橋市、岡崎市、一宮市、瀬戸市、春日井市、豊川市、碧南市、刈谷市、豊田市、安城市、西尾市、蒲郡市、犬山市、常滑市、尾西市、東海市、大府市、知立市、岩倉市、日進市、豊山町、師勝町、大治町、弥富町、東浦町、武豊町、幸田町及び三好町

### 4 調査結果

#### (1) 環境基準の達成状況

調査区間306区間について面的評価を行った結果、昼間・夜間とも環境基準を達成した住居等の割合(環境基準達成率)は77.3%であった。(評価区間別の結果については資料編 表1-1参照)

		評価区間内全戸数	環境基準達成戸数	環境基準達成率
15年度	昼間	222,982戸	196,133戸	88.0%
	夜間		173,445戸	77.8%
	昼間・夜間		172,354戸	77.3%
14年度	昼間	54,867戸	46,732戸	85.2%
	夜間		36,493戸	66.5%
	昼間・夜間		36,326戸	66.2%
13年度	昼間	50,923戸	39,498戸	77.6%
	夜間		36,228戸	71.1%
	昼間・夜間		33,303戸	65.4%

(注) 1 「昼間・夜間」は、昼間・夜間ともに環境基準を達成した戸数及びその割合を示す。

2 15年度は、愛知県、名古屋市、豊橋市、岡崎市、一宮市、春日井市及び豊田市が実施。

3 14年度は、愛知県、名古屋市、豊橋市、一宮市、春日井市及び豊田市が実施。

#### (2) 要請限度の超過状況

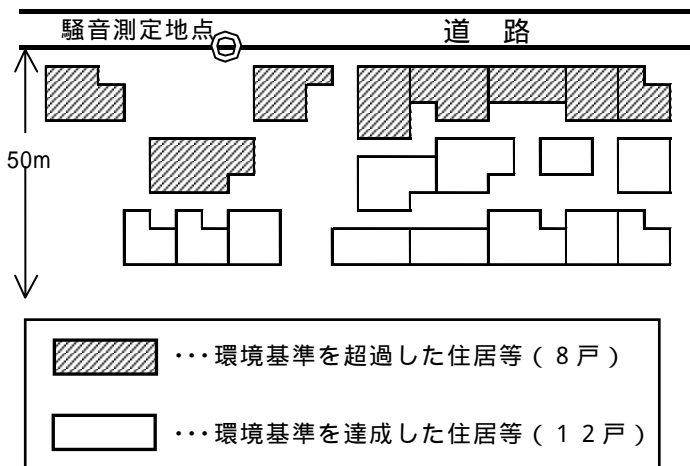
調査地点225地点のうち、昼間・夜間のいずれかの時間帯、又は両方の時間帯で要請限度を超過したのは33地点(14.7%)であった。(調査地点別の結果については資料編 表1-2参照)

		全調査地点数	地点数	要請限度超過割合
15年度	要請限度以下	225地点	192地点	85.3%
	要請限度超過		33地点	14.7%
	昼間・夜間のいずれかで超過		24地点	10.7%
	昼間・夜間ともに超過		9地点	4.0%
14年度	要請限度以下	207地点	166地点	80.2%
	要請限度超過		41地点	19.8%
	昼間・夜間のいずれかで超過		28地点	13.5%
	昼間・夜間ともに超過		13地点	6.3%
13年度	要請限度以下	202地点	159地点	78.7%
	要請限度超過		43地点	21.3%
	昼間・夜間のいずれかで超過		30地点	14.9%
	昼間・夜間ともに超過		13地点	6.4%

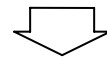
(注) 1 : 環境基準の評価方法とは

道路を一定区間ごとに区切って評価区間を設定し、評価区間内の代表する1地点で等価騒音レベル(L<sub>Aeq</sub>)の測定を行い、その結果を用いて評価区間内の道路端から50m範囲内にあるすべての住居等について等価騒音レベルの推計を行うことにより環境基準を達成する戸数とその割合を把握する評価方法である。

< 環境基準の評価方法例 >



騒音測定地点での騒音レベルから、  
個々の住居等の騒音レベルを推計



環境基準を達成する住居等の戸数  
と割合を把握する。

$$\text{環境基準達成率} = \frac{\text{環境基準達成戸数 (12戸)}}{\text{評価区間内全戸数 (20戸)}} = 60\%$$

2 : 等価騒音レベル (L<sub>Aeq</sub>) とは

変動する騒音レベルをエネルギー的な平均値として示したものである。

## 参 考

### 自動車騒音に係る基準

#### 1 道路に面する地域に係る環境基準

環境基本法第16条第1項に基づくもので、騒音に係る環境上の条件について人の健康の保護し、及び生活環境を保全する上で維持されることが望ましい基準。

地域類型		環境基準 ( $L_{Aeq}$ )		幹線交通を担う道路に近接する空間	
A	第1種低層住居専用地域 第2種低層住居専用地域 第1種中高層住居専用地域 第2種中高層住居専用地域	左記のうち、2車線以上の車線を有する道路に面する地域	昼間	60dB以下	昼間 70dB以下
			夜間	55dB以下	
B	第1種住居地域 第2種住居地域 準住居地域 都市計画区域で用途地域の定められていない地域	左記のうち、2車線以上の車線を有する道路に面する地域	昼間	65dB以下	夜間 65dB以下
			夜間	60dB以下	
C	近隣商業地域 商業地域 準工業地域 工業地域	左記のうち、車線を有する道路に面する地域	昼間	65dB以下	(全地域共通) 備考参照
			夜間	60dB以下	

#### 備考

個別の住居等において騒音の影響を受けやすい面の窓を主として閉めた生活が営まれていると認められるときは、屋内へ透過する騒音に係る基準（昼間にあっては45dB以下、夜間にあっては40dB以下）によることができる。

(注) 1 「幹線交通を担う道路」とは、次に掲げる道路をいう。

- (1) 高速自動車国道、一般国道、都道府県道及び市町村道（市町村道は4車線以上の区間）
- (2) 一般自動車道であって都市計画法施行規則第7条第1項第1号に定める自動車専用道路

2 「幹線交通を担う道路に近接する空間（区域）」とは、次の車線数の区分に応じた道路端からの距離により特定された範囲をいう。

- (1) 2車線以下の車線を有する幹線交通を担う道路 15m
- (2) 2車線を超える車線を有する幹線交通を担う道路 20m

3 時間の区分については、昼間は6時から22時、夜間は22時から翌朝6時

## 2 要請限度

騒音規制法第17条第1項に基づくもので、自動車騒音により道路の周辺地域の生活環境が著しく損なわれていると認められるとき、市町村長が県公安委員会に対して道路交通法の規定による措置をとるよう要請する際の基準。

区域区分			要請限度 (L <sub>Aeq</sub> )		
			道路に面する区域		幹線交通を担う道路に近接する区域
			1車線	2車線以上	
a	第1種低層住居専用地域 第2種低層住居専用地域	昼間	65dB	70dB	昼間 75dB  夜間 70dB  (全区域共通)
	第1種中高層住居専用地域 第2種中高層住居専用地域	夜間	55dB	65dB	
b	第1種住居地域 第2種住居地域	昼間	65dB	75dB	
	準住居地域 都市計画区域で用途地域の定められていない地域	夜間	55dB	70dB	
c	近隣商業地域 商業地域	昼間	75dB		
	準工業地域 工業地域	夜間	70dB		

(注) 1 「幹線交通を担う道路」とは、次に掲げる道路をいう。

- (1) 高速自動車国道、一般国道、都道府県道及び市町村道(市町村道は4車線以上の区間)
- (2) 一般自動車道であって都市計画法施行規則第7条第1項第1号に定める自動車専用道路

2 「幹線交通を担う道路に近接する空間(区域)」とは、次の車線数の区分に応じた道路端からの距離により特定された範囲をいう。

- (1) 2車線以下の車線を有する幹線交通を担う道路 15m
- (2) 2車線を超える車線を有する幹線交通を担う道路 20m

3 時間の区分については、昼間は6時から22時、夜間は22時から翌朝6時

## 2 道路交通振動調査結果

### 1 調査目的

道路交通振動の要請限度の超過状況を把握するため、県内の主要道路において振動の調査を行った。

### 2 調査内容

#### (1) 調査期間

平成15年4月から平成16年3月まで

#### (2) 調査地点

調査機関	調査地点数	調査地点所在地
愛知県	30	12市12町
豊橋市	4	1市
岡崎市	19	1市
一宮市	10	1市
豊田市	2	1市
上記以外の市	26	7市
合計	91	19市12町

愛知県は、「上記以外の市町」内で調査を実施しているため、調査地点所在地の合計は一致しない。

#### (3) 調査方法

「振動規制法施行規則第12条」（昭和51年総理府令第58号）に定めるところにより、1日の平均値。

### 3 調査機関

愛知県、豊橋市、岡崎市、一宮市、刈谷市、豊田市、安城市、西尾市、尾西市、東海市、知立市及び岩倉市

### 4 調査結果

91地点で調査したが、14年度に引き続き、昼間・夜間いずれの時間帯においても要請限度を超過した地点はなかった。（14年度の調査地点は87地点）

（調査地点別の結果については資料編 表2 参照）



## 参 考

### 道路交通振動に係る基準

#### 要請限度

振動規制法第16条第1項に基づくもので、道路交通振動により道路の周辺地域の生活環境が著しく損なわれていると認められるとき、市町村長が道路管理者に対して舗装、修繕等の措置をとるよう要請し、又は県公安委員会に対して道路交通法の規定による措置をとるよう要請する際の基準。

区域区分		要請限度 ( L <sub>10</sub> )	
1	第1種低層住居専用地域	昼間	65dB
	第2種低層住居専用地域		
	第1種中高層住居専用地域	夜間	60dB
	第2種中高層住居専用地域		
	第1種住居地域		
	第2種住居地域		
	準住居地域		
2	都市計画区域で用途地域の定められていない地域	昼間	70dB
	近隣商業地域		
	商業地域	夜間	65dB
	準工業地域		
	工業地域		

(注) 1 L<sub>10</sub>とは、振動レベル測定値を数値の大きさの順に並べ、両端の10%をそれぞれ除いた80%レンジの上端値を示す。

2 時間の区分については、昼間は7時から20時、夜間は20時から翌朝7時

### 3 新幹線鉄道騒音・振動調査

#### 1 調査目的

「新幹線鉄道騒音に係る環境基準について」（昭和50年7月29日環境庁告示第46号）に基づく環境基準及び「環境保全上緊急を要する新幹線鉄道振動対策について」（昭和51年3月12日環大特第32号）に基づく指針値の達成状況を把握するため、県内の新幹線鉄道の沿線において騒音・振動の調査を行った。

#### 2 調査内容

##### (1) 調査期間

平成15年4月から平成16年3月まで

##### (2) 調査地点

###### ア 騒音

調査機関	調査地点数			調査地点所在地
	25m	50m	合計	
愛知県	25	25	50	8市6町
名古屋市	8	0	8	1市
豊橋市	4	4	8	1市
岡崎市	4	4	8	1市
一宮市	2	2	4	1市
合計	43	35	78	12市6町

###### イ 振動

調査機関	調査地点数				調査地点所在地
	12.5m	25m	50m	合計	
愛知県	6	6	0	12	5市1町
名古屋市	0	8	0	8	1市
豊橋市	1	1	0	2	1市
岡崎市	0	4	4	8	1市
合計	7	19	4	30	8市1町

##### (3) 調査方法

###### ア 騒音に係る環境基準の達成状況

昭和50年7月29日付け環境庁告示第46号「新幹線鉄道騒音に係る環境基準について」及び昭和50年10月3日付け環大特第100号環境庁大気保全局長通知「新幹線鉄道騒音に係る環境基準について」に定めるところにより、上り及び下りの列車を合わせて連続して通過する20本の列車を測定。

###### イ 振動に係る振動指針値の達成状況

昭和51年3月12日付け環大特第32号「環境保全上緊急を要する新幹線鉄道振動対策について」に定めるところにより、上り及び下りの列車を合わせて連続して通過する20本の列車を測定。

### 3 調査機関

愛知県、名古屋市、豊橋市、岡崎市及び一宮市

### 4 調査結果

#### (1) 騒音に係る環境基準の達成状況

78地点で調査を行い、42地点（環境基準達成率53.8%）で環境基準を達成した。（調査地点別の結果については資料編 表3参照）

年 度	距離	25m			50m			合計		
	地域類型			計			計			計（達成率）
15	調査地点数	33	10	43	30	5	35	63	15	78
	環境基準達成地点数	7	10	17	20	5	25	27	15	42（53.8%）
14	調査地点数	30	10	40	27	5	32	57	15	72
	環境基準達成地点数	12	10	22	24	5	29	36	15	51（70.8%）
13	調査地点数	30	10	40	27	5	32	57	15	72
	環境基準達成地点数	8	10	18	22	5	27	30	15	45（62.5%）

(注) 1 距離は調査地点側の軌道中心からの距離を示している。

2 地域類型の区分は次のとおりである。

(1) 類型は、第一種低層住居専用地域、第二種低層住居専用地域、第一種中高層住居専用地域、第二種中高層住居専用地域、第一種住居地域、第二種住居地域、準住居地域及び都市計画区域で用途地域の定められていない地域

(2) 類型は、近隣商業地域、商業地域、準工業地域及び工業地域

3 環境基準は 類型が70dB、 類型が75dB

#### (2) 振動に係る振動指針値の達成状況

30地点で調査を行い、29地点（96.7%）で振動指針値を達成した。

（調査地点別の結果については資料編 表3参照）

年度	距離	12.5m	25m	50m	合計(達成率)
15	調査地点数	7	19	4	30
	指針値達成地点数	7	18	4	29（96.7%）
14	調査地点数	7	15		22
	指針値達成地点数	6	14		20（90.9%）
13	調査地点数	7	15		22
	指針値達成地点数	7	15		22（100%）

## 参 考

### 1 新幹線鉄道騒音の環境基準及び振動の指針について

- ( 1 ) 新幹線鉄道騒音に係る環境基準 ( 昭和50年7月29日環境庁告示第46号 )  
新幹線鉄道騒音に係る環境基準の地域の類型の指定

( 昭和52年4月30日愛知県告示第484号 )

地域類型	環境基準
第1種低層住居専用地域、第2種低層住居専用地域、 第1種中高層住居専用地域、第2種中高層住居専用地域、 第1種住居地域、第2種住居地域、準住居地域、 都市計画区域で用途地域の定められていない地域	70dB以下
近隣商業地域、商業地域、準工業地域、工業地域	75dB以下

- ( 2 ) 新幹線鉄道振動に係る指針 ( 昭和51年3月12日付け環大特第32号「環境保全上緊急を要する新幹線鉄道振動対策について」 )

ア 70dBを超える地域について、緊急に振動源及び障害防止対策を講じること。

イ 病院、学校その他特に静穏の保持を要する施設の存する地域については、特段の配慮をするとともに、可及的速やかに措置をとること。

### 2 新幹線鉄道騒音振動の測定方法

- ( 1 ) 騒音の測定方法 ( 昭和50年7月29日付け環境庁告示第46号「新幹線鉄道騒音に係る環境基準について」、昭和50年10月3日付け環大特第100号「新幹線鉄道騒音に係る環境基準」 )

上り及び下りの列車を合わせて連続して通過する20本の列車を測定し、各列車の騒音のピークレベルのうち上位半数の騒音値のパワー平均値を算出する。

- ( 2 ) 振動の測定方法 ( 昭和51年3月12日付け環大第36号「環境保全上緊急を要する新幹線鉄道振動対策について」 )

上り及び下りの列車を合わせて連続して通過する20本の列車を測定し、各列車の騒音のピークレベルのうち上位半数の振動値の算術平均値を算出する。

## 4 航空機騒音調査

### 1 調査目的

「航空機騒音に係る環境基準について」(昭和48年12月27日環境庁告示第154号)に基づく環境基準の達成状況を把握するため、名古屋空港周辺において騒音の調査を行った。

### 2 調査内容

#### (1) 調査期間

平成15年4月から平成16年3月まで

#### (2) 調査地点

##### ア 常時調査(1年間)による環境基準の達成状況

調査機関	調査地点数	調査地点所在地
愛知県	1地点	1市
名古屋市	3地点	1市
春日井市	1地点	1市
合計	5地点	3市

常時調査は1年間を通じて実施。

##### イ 短期調査(1週間)による環境基準の達成状況

調査機関	調査地点数	調査地点所在地
愛知県	11地点	1市1町
名古屋市	5地点	1市
春日井市	4地点	1市
合計	20地点	3市1町

短期調査は常時調査を補完し、空港周辺地域全体の環境基準の達成状況把握することを目的として短期間(1週間)について調査を実施。

#### (3) 調査方法

「航空機騒音に係る環境基準について」(昭和48年12月27日環境庁告示第154号)に定めるところにより、連続した7日間の調査。

### 3 調査機関

愛知県、名古屋市及び春日井市

#### 4 調査結果

(1) 1年間を通じて常時調査を行った5地点では、14年度に引き続き全調査地点で環境基準を達成できなかった。

(単位：WECPNL)

年度	No.	1 (小牧市)	2 (名古屋市)	3 (名古屋市)	4 (名古屋市)	5 (春日井市)
	地域類型 環境基準					
15年度		70	70	70	70	75
14年度		84	72	73	76	88
13年度		85	73	74	77	92
		85	73	73	77	93

(注) 1：調査地点の所在地(用途地域)は以下のとおり。

調査地点1・・・小牧市外堀二丁目(第1種住居地域)

調査地点2・・・名古屋市千種区富士見台二丁目(第1種低層住居専用地域)

調査地点3・・・名古屋市北区如意三丁目(第1種中高層住居専用地域)

調査地点4・・・名古屋市守山区守山二丁目(第1種住居地域)

調査地点5・・・春日井市味美西本町(準工業地域)

2：調査地点1は愛知県、2～4は名古屋市、5は春日井市が実施。

3：WECPNL(Weighted Equivalent Continuous Perceived Noise Level)とは、航空機騒音の特徴を取り入れた騒音の単位で、1日の全てのピーク騒音レベルをパワー平均したものに、時間帯ごとの飛行機数を加味したもの。

$$WECPNL = dB(A) + 10 \log_{10} N - 27$$

$$N = N_2 + 3N_3 + 10(N_1 + N_4)$$

$N_1$ ：午前0時から午前7時までの間の航空機の機数

$N_2$ ：午前7時から午後7時までの間の航空機の機数

$N_3$ ：午後7時から午後10時までの間の航空機の機数

$N_4$ ：午後10時から午後12時までの間の航空機の機数

(2) 1週間の短期調査を行った20地点では、12地点(60.0%)で環境基準を達成していた。  
(調査地点別の結果については資料編 表4 参照)

	調査地点数	環境基準達成地点数	環境基準達成率
平成15年度	20地点	12地点	60.0%
平成14年度	20地点	12地点	60.0%
平成13年度	19地点	13地点	68.4%

## 参 考

### 航空機騒音に係る環境基準について（昭和 48 年 12 月 27 日環境庁告示第 154 号）

地域の 類型	環境基準 (単位 WECPNL)	該当地域
	70 以下	専ら住居の用に供される地域
	75 以下	以外の地域であって通常の生活を保全する必要がある 地域

# 資 料 編



表 1 - 2 平成15年度 自動車騒音調査結果（環境基準）

No.	道路名	調査地点	評価区間			調査期間	騒音レベル (LAeq) (dB)			環境基準達成戸数 (戸)			調査区間内全戸数 (戸)	環境基準達成率 (%)			調査機関	定評評価区間
			起点	終点	区間延長 (km)		昼間	夜間	昼間	夜間	昼夜	昼間		夜間	昼夜			
1	東名高速道路	豊川市千両町	豊川市 (豊川IC)	音羽町 (音羽蒲郡IC)	11.1	1/26 ~ 1/27	67	68	166	64	64	168	98.8	38.1	38.1	愛知県		
2	東名高速道路	三好町大字福谷	三好町大字打越	三好町大字福谷	2.6	5/13 ~ 5/14	58	58	58	13	13	70	82.9	18.6	18.6	愛知県		
3	東名高速道路	小牧市大字東田中	小牧市大草町	小牧市村中	5.3	6/9 ~ 6/10	62	60	659	627	625	700	94.1	89.6	89.3	愛知県		
4	東名高速道路	名古屋市名東区豊が丘	名古屋市名東区猪高町 (名古屋市境IC)	名古屋市守山区森高新田 (市境)	3.7	1/15 ~ 1/16	61	59	1250	1118	1118	1342	93.1	83.3	83.3	名古屋市		
5	東名高速道路	豊田市聖心町	豊田市清水町	豊田市田中町	1.1	11/21 ~ 11/22	61	61	98	98	98	98	100.0	100.0	100.0	豊田市		
6	名神高速道路	尾西市大字東加賀野井	尾西市明知字新田中切	尾西市東加賀野井町	2.2	9/25 ~ 9/26	60	59	253	206	206	271	93.4	76.0	76.0	愛知県		
7	名神高速道路	一宮市大和町	一宮市丹陽町	一宮市大和町	3.6	2/10 ~ 2/11	62	59	237	189	189	255	92.9	74.1	74.1	一宮市		
8	近畿自動車道名古屋大阪線 (一般国道302号)	清洲町大字廻間	清洲東第二IC	清洲西IC	3.1	8/21 ~ 8/22	66	64	341	209	209	376	90.7	55.6	55.6	愛知県		
9	近畿自動車道名古屋大阪線 (県道名古屋蟹江弥富線)	弥富町五明	弥富町 (弥富IC)	弥富町 (愛知・三重県境)	2.0	6/12 ~ 6/13	60	58	115	115	115	116	99.1	99.1	99.1	愛知県		
10	中央自動車道	小牧市光ヶ丘	小牧市大字野口	小牧市大草	6.3	7/2 ~ 7/3	54	53	952	576	576	1184	80.4	48.6	48.6	愛知県		
11	一般国道1号	小坂井町大字伊奈	小坂井町小坂井	豊川市御油町	11.2	1/21 ~ 1/22	78	80	181	4	4	562	32.2	0.7	0.7	愛知県		
12	一般国道1号	安城市今本町	安城市東栄町	安城市今本町	2.3	12/17 ~ 12/18	70	71	298	39	39	417	71.5	9.4	9.4	愛知県		
13	一般国道1号	知立市中山町	安城市今本町	知立市山町	3.3	12/2 ~ 12/3	71	70	256	108	108	292	87.7	37.0	37.0	愛知県		
14	一般国道1号	蟹江町大字蟹江新田	蟹江町大字蟹江新田	弥富町前ヶ須新田	5.9	9/16 ~ 9/17	70	67	757	477	477	881	85.9	54.1	54.1	愛知県		
15	一般国道1号	名古屋市中川区昭和橋通	名古屋市中川区昭和橋通	名古屋市中川区下之一色町	2.8	1/29 ~ 1/30	72	68	667	555	555	831	80.3	66.8	66.8	名古屋市		
16	一般国道1号	名古屋市緑区大高町	名古屋市緑区鳴海町	名古屋市緑区鳴海町	3.6	12/15 ~ 12/16	69	67	926	890	890	926	100.0	96.1	96.1	名古屋市		
17	一般国道1号	名古屋市南区本地通	名古屋市緑区鳴海町	名古屋市南区星崎町	1.4	3/10 ~ 3/11	71	68	149	125	125	176	84.7	71.0	71.0	名古屋市		
18	一般国道1号	名古屋市南区本地通	名古屋市南区星崎町	名古屋市南区本地通	0.8	3/8 ~ 3/9	75	72	180	113	113	231	77.9	48.9	48.9	名古屋市		
19	一般国道1号	名古屋市瑞穂区桃園町	名古屋市瑞穂区明前町	名古屋市熱田区神宮二丁目	1.6	9/18 ~ 9/19	72	68	523	418	418	643	81.3	65.0	65.0	名古屋市		
20	一般国道1号	名古屋市熱田区田中町	名古屋市熱田区神宮二丁目	名古屋市熱田区白鳥町	0.4	12/2 ~ 12/3	67	66	306	277	277	306	100.0	90.5	90.5	名古屋市		
21	一般国道1号	名古屋市熱田区二番一丁目	名古屋市熱田区白鳥町	名古屋市熱田区六番町	1.3	12/4 ~ 12/5	71	67	1021	904	904	1097	93.1	82.4	82.4	名古屋市		
22	一般国道1号	名古屋市中川区十番町	名古屋市熱田区六番二丁目	名古屋市中川区昭和橋通	1.8	12/18 ~ 12/19	70	68	751	622	622	758	99.1	82.1	82.1	名古屋市		
23	一般国道1号	名古屋市中川区下之一色町	名古屋市中川区下之一色町	名古屋市港区南陽町	1.9	1/7 ~ 1/8	69	66	545	460	460	608	89.6	75.7	75.7	名古屋市		
24	一般国道1号	名古屋市南区千蔵通	名古屋市南区前浜通	名古屋市瑞穂区明前町	2.5	3/23 ~ 3/24	73	71	352	229	229	604	58.3	37.9	37.9	名古屋市		
25	一般国道1号	豊橋市三ノ輪町	豊橋市三ノ輪町	豊橋市三ノ輪町	1.2	11/11 ~ 11/12	72	74	131	126	126	193	67.9	65.3	65.3	豊橋市		
26	一般国道1号	豊橋市八町通	豊橋市八町通	豊橋市八町通	0.8	11/11 ~ 11/12	72	74	147	142	142	197	74.6	72.1	72.1	豊橋市		
27	一般国道1号	豊橋市下地町	豊橋市下地町	豊橋市下地町	0.4	11/11 ~ 11/12	78	79	52	21	21	70	74.3	30.0	30.0	豊橋市		
28	一般国道1号	岡崎市本宿町	岡崎市本宿町	岡崎市舞木町	3.1	10/27 ~ 10/28	68	67	404	224	224	447	90.4	50.1	50.1	岡崎市		
29	一般国道1号	岡崎市市場町	岡崎市舞木町	岡崎市藤川町	2.5	11/11 ~ 11/12	73	72	345	229	229	358	96.4	64.0	64.0	岡崎市		
30	一般国道1号	岡崎市藤川町	岡崎市藤川町	岡崎市藤川町	1.3	12/2 ~ 12/3	66	66	105	89	89	109	96.3	81.7	81.7	岡崎市		
31	一般国道1号	岡崎市岡町	岡崎市岡町	岡崎市岡町	0.8	12/2 ~ 12/3	66	66	208	206	206	208	100.0	99.0	99.0	岡崎市		
32	一般国道1号	岡崎市大平町	岡崎市岡町	岡崎市大平町	2.9	10/28 ~ 10/29	78	77	94	55	55	341	27.6	16.1	16.1	岡崎市		
33	一般国道1号	岡崎市十王町	岡崎市大平町	岡崎市島町	2.4	3/4 ~ 3/5	70	71	666	314	314	738	90.2	42.5	42.5	岡崎市		
34	一般国道1号	岡崎市康生町	岡崎市島町	岡崎市八帖町	1.5	11/11 ~ 11/12	68	69	440	296	296	448	98.2	66.1	66.1	岡崎市		
35	一般国道1号	岡崎市矢作町	岡崎市八帖町	岡崎市暮戸町	1.9	11/19 ~ 11/20	79	80	172	67	67	702	24.5	9.5	9.5	岡崎市		
36	一般国道19号	名古屋市北区東山田町	名古屋市北区東大曾根町	名古屋市守山区大字瀬古	1.4	12/16 ~ 12/17	70	67	788	766	766	790	99.7	97.0	97.0	名古屋市		
37	一般国道19号	名古屋市熱田区神宮一丁目	名古屋市熱田区中瀬町	名古屋市熱田区新尾頭一丁目	2.4	12/9 ~ 12/10	68	66	1317	974	974	1352	97.4	72.0	72.0	名古屋市		
38	一般国道19号	名古屋市中区橋二丁目	名古屋市中区正木四丁目	名古屋市中区松原一丁目	1.7	11/5 ~ 11/6	69	69	1987	1168	1168	1989	99.9	58.7	58.7	名古屋市		
39	一般国道19号	名古屋市中区栄一丁目	名古屋市中区松原一丁目	名古屋市中区栄一丁目	1.1	3/18 ~ 3/19	69	68	1040	919	919	1042	99.8	88.2	88.2	名古屋市		
40	一般国道19号	名古屋市東区徳川一丁目	名古屋市東区泉三丁目	名古屋市東区赤塚町	1.1	11/17 ~ 11/18	69	68	1420	983	983	1420	100.0	69.2	69.2	名古屋市		
41	一般国道19号	名古屋市東区徳川二丁目	名古屋市東区赤塚町	名古屋市北区東大曾根町	0.9	12/1 ~ 12/2	68	65	1235	1188	1188	1235	100.0	96.2	96.2	名古屋市		
42	一般国道19号	名古屋市北区東大曾根町	名古屋市北区東大曾根町	名古屋市北区平安通	0.6	9/4 ~ 9/5	64	62	1034	1025	1025	1034	100.0	99.1	99.1	名古屋市		
43	一般国道19号	名古屋市守山区幸心一丁目	名古屋市守山区大字瀬古	名古屋市守山区大字瀬古	1.4	2/12 ~ 2/13	68	63	437	437	437	437	100.0	100.0	100.0	名古屋市		
44	一般国道19号	春日井市瑞穂通	春日井市瑞穂通	春日井市大泉寺町	3.3	2/17 ~ 2/18	75	74	290	271	271	341	85.0	79.5	79.5	春日井市		
45	一般国道22号	春日町大字下之郷	清洲町朝日	春日町大字下之郷	0.8	8/4 ~ 8/5	72	69	9	4	4	33	27.3	12.1	12.1	愛知県		
46	一般国道22号	名古屋市西区名西二丁目	名古屋市西区上更通	名古屋市西区東岸町	1.2	11/18 ~ 11/19	73	71	594	334	334	770	77.1	43.4	43.4	名古屋市		
47	一般国道22号	名古屋市西区新道一丁目	名古屋市西区幅下一丁目	名古屋市西区南押切町	1.0	10/14 ~ 10/15	71	68	637	364	364	752	84.7	48.4	48.4	名古屋市		
48	一般国道22号	名古屋市西区名西一丁目	名古屋市西区南押切町	名古屋市西区上更通	1.0	10/20 ~ 10/21	71	69	751	481	481	809	92.8	59.5	59.5	名古屋市		
49	一般国道22号	名古屋市西区堀越二丁目	名古屋市西区東岸町	名古屋市西区堀越町	1.2	10/27 ~ 10/28	75	72	123	68	68	357	34.5	19.0	19.0	名古屋市		
50	一般国道22号	一宮市高畑町	一宮市富士	一宮市西島町	3.0	1/14 ~ 1/15	68	65	317	313	313	374	84.8	83.7	83.7	一宮市		
51	一般国道23号	豊明市栄町	豊明市阿野町	大府市北崎町	2.7	11/26 ~ 11/27	71	71	0	0	0	75	0.0	0.0	0.0	愛知県		
52	一般国道23号	蒲郡市大塚町	御津町大字西方	蒲郡市大塚町	3.6	1/14 ~ 1/15	77	75	76	1	1	322	23.6	0.3	0.3	愛知県		
53	一般国道23号	蒲郡市竹島	蒲郡市三谷町	蒲郡市栄町	2.8	1/21 ~ 1/22	71	68	534	491	491	640	83.4	76.7	76.7	愛知県		
54	一般国道23号	名古屋市南区浜田町	名古屋市南区丹後通	名古屋市南区弥次工町	1.5	2/19 ~ 2/20	73	73	519	143	143	593	87.5	24.1	24.1	名古屋市		
55	一般国道23号	名古屋市南区堤町	名古屋市南区弥次工町	名古屋市港区竜宮町	2.4	2/5 ~ 2/6	65	63	514	496	496	710	72.4	69.9	69.9	名古屋市		
56	一般国道23号	名古屋市緑区野末町	名古屋市緑区野末町	名古屋市緑区有松町	1.4	12/15 ~ 12/16	76	76	0	0	0	7	0.0	0.0	0.0	名古屋市		
57	一般国道23号	名古屋市港区東築地町	名古屋市港区竜宮町	名古屋市港区港陽三丁目	1.4	1/26 ~ 1/27	64	63	347	247	247	614	56.5	40.2	40.2	名古屋市		
58	一般国道23号	名古屋市港区港栄四丁目	名古屋市港区港陽三丁目	名古屋市港区名四町	1.3	1/26 ~ 1/27	58	58	301	235	235	450	66.9	52.2	52.2	名古屋市		
59	一般国道23号	名古屋市港区遠若町	名古屋市港区名四町	名古屋市港区宝神町	2.3	1/26 ~ 1/27	71	73	250	130	130	265	94.3	49.1	49.1	名古屋市		
60	一般国道23号	豊橋市上伝馬町	豊橋市八町通	豊橋市大橋通	0.6	11/11 ~ 11/12	69	67	345	257	257	345	100.0	74.5	74.5	豊橋市		
61	一般国道41号	豊山町大字馬山	豊山町豊場	小牧市多気中町	2.1	7/16 ~ 7/17	75	71	31	0	0	220	14.1	0.0	0.0	愛知県		

(注) 1 幹線道路を担う道路に近接する区域における環境基準は、昼間は70dB、夜間は65dB。  
2 定評評価区間欄の印は、毎年度継続して評価を行なう区間であることを示す。

表 1 - 2 平成15年度 自動車騒音調査結果（環境基準）

No.	道路名	調査地点	評価区間			調査期間	騒音レベル (LAeq) (dB)			環境基準達成戸数(戸)			調査区間 内全戸数 (戸)	環境基準達成率 (%)			調査機関	定点評 価区間
			起点	終点	区間延 長(km)		昼間	夜間	昼間	夜間	昼夜	昼間		夜間	昼夜			
62	一般国道41号	小牧市堀の内	小牧市元町	小牧市村中	2.6	6/26 ~ 6/27	71	68	119	23	23	165	72.1	13.9	13.9	愛知県		
63	一般国道41号	犬山市大字塔野地	犬山市五郎丸	犬山市善師野	4.4	7/8 ~ 7/9	74	70	31	10	10	133	23.3	7.5	7.5	愛知県		
64	一般国道41号	名古屋市北区萩野通	名古屋市北区志賀南通	名古屋市北区中切町	2.3	3/18 ~ 3/19	73	70	1386	922	922	2279	60.8	40.5	40.5	名古屋市		
65	一般国道41号	名古屋市北区成願寺一丁目	名古屋市北区中切町	名古屋市北区丸新町	2.5	9/8 ~ 9/9	74	72	37	10	10	57	64.9	17.5	17.5	名古屋市		
66	一般国道41号	名古屋市東区泉二丁目	名古屋市東区東桜一丁目	名古屋市東区白壁二丁目	1.0	11/18 ~ 11/19	70	68	1120	718	718	1174	95.4	61.2	61.2	名古屋市		
67	一般国道151号	新城市豊栄	新城市稲木	新城市豊島	1.5	2/9 ~ 2/10	60	56	78	80	78	80	97.5	100.0	97.5	愛知県		
68	一般国道153号	三好町大字三好	東郷町北山台	三好町大字三好	2.1	11/13 ~ 11/14	69	64	57	38	38	143	39.9	26.6	26.6	愛知県		
69	一般国道153号	日進市梅森町	日進市梅森台	日進市浅田町	2.3	5/28 ~ 5/29	68	65	472	430	430	481	98.1	89.4	89.4	愛知県		
70	一般国道153号	名古屋市東区東桜二丁目	名古屋市東区葵一丁目	名古屋市中区新栄二丁目	0.5	11/17 ~ 11/18	66	64	201	201	201	201	100.0	100.0	100.0	名古屋市		
71	一般国道153号	名古屋市千種区千種一丁目	名古屋市中区新栄二丁目	名古屋市千種区千種三丁目	1.6	10/7 ~ 10/8	66	63	1952	1941	1941	1958	99.7	99.1	99.1	名古屋市		
72	一般国道153号	名古屋市昭和区安田通	名古屋市千種区千種三丁目	名古屋市昭和区花見通	2.2	10/28 ~ 10/29	66	63	1214	1146	1146	1217	99.8	94.2	94.2	名古屋市		
73	一般国道153号	名古屋市天白区塩釜口一丁目	名古屋市昭和区広路町	名古屋市天白区植田西三丁目	1.8	2/3 ~ 2/4	72	69	1669	1291	1291	2203	75.8	58.6	58.6	名古屋市		
74	一般国道153号	名古屋市天白区鴻の巣二丁目	名古屋市天白区一本松一丁目	名古屋市天白区天白町	1.1	1/26 ~ 1/27	69	65	271	220	220	443	61.2	49.7	49.7	名古屋市		
75	一般国道153号	名古屋市天白区梅が丘三丁目	名古屋市天白区天白町	名古屋市天白区梅が丘三丁目	0.7	1/26 ~ 1/27	68	63	301	230	230	381	79.0	60.4	60.4	名古屋市		
76	一般国道153号	名古屋市昭和区川名本町	名古屋市千種区千種三丁目	名古屋市昭和区花見通	2.2	10/28 ~ 10/29	68	64	1508	1496	1496	1515	99.5	98.7	98.7	名古屋市		
77	一般国道153号	豊田市小川町	豊田市広久手町	豊田市三軒町	1.0	11/18 ~ 11/19	74	69	62	62	62	107	57.9	57.9	57.9	豊田市		
78	一般国道153号	豊田市平戸橋町	豊田市越戸町	豊田市平戸橋町	1.0	11/18 ~ 11/19	72	67	207	207	207	241	85.9	85.9	85.9	豊田市		
79	一般国道154号	名古屋市港区浜一丁目	名古屋市港区入船一丁目	名古屋市港区浜一丁目	0.8	1/29 ~ 1/30	63	57	657	557	557	657	100.0	84.8	84.8	名古屋市		
80	一般国道154号	名古屋市熱田区南一番町	名古屋市港区浜一丁目	名古屋市熱田区一番二丁目	3.2	12/2 ~ 12/3	70	67	1122	972	972	1129	99.4	86.1	86.1	名古屋市		
81	一般国道155号	知多市新舞子東町	常滑市錦町	知多市新舞子	7.1	10/15 ~ 10/16	73	68	154	134	134	286	53.8	46.9	46.9	愛知県		
82	一般国道155号	小牧市小牧	小牧市中央	岩倉市石仏町	6.0	6/23 ~ 6/24	68	69	835	405	403	964	86.6	42.0	41.8	愛知県		
83	一般国道155号	一宮市緑	一宮市緑	一宮市音羽	2.0	11/21 ~ 11/22	64	61	611	563	563	621	98.4	90.7	90.7	一宮市		
84	一般国道155号	一宮市昭和	一宮市音羽	一宮市萩原町	6.9	12/10 ~ 12/11	70	68	1041	908	908	1146	90.8	79.2	79.2	一宮市		
85	一般国道155号	豊田市八草町	豊田市八草町	豊田市八草町	1.0	11/18 ~ 11/19	74	69	51	51	51	60	85.0	85.0	85.0	豊田市		
86	一般国道155号	春日井市気噴町北	春日井市高蔵寺町	春日井市出川町	1.9	2/17 ~ 2/18	72	67	290	290	290	373	77.7	77.7	77.7	春日井市		
87	一般国道155号	豊田市若林西町	豊田市若林西町	豊田市花園町	2.0	12/3 ~ 12/4	68	65	14	12	12	38	36.8	31.6	31.6	豊田市		
88	一般国道247号	半田市西新町	半田市東郷町	半田市住吉町	3.2	11/7 ~ 11/8	67	63	601	567	565	663	90.6	85.5	85.2	愛知県		
89	一般国道247号	常滑市常滑樋掛	常滑市常滑	常滑市熊野町	4.2	10/17 ~ 10/18	73	66	190	233	190	405	46.9	57.5	46.9	愛知県		
90	一般国道247号	武豊町字浅水	武豊町字金下	半田市東郷町	3.5	10/28 ~ 10/29	72	68	402	366	366	599	67.1	61.1	61.1	愛知県		
91	一般国道247号	美浜町大字布土	美浜町河和	武豊町富貴	6.6	10/8 ~ 10/9	70	66	749	742	742	784	95.5	94.6	94.6	愛知県		
92	一般国道247号	名古屋市南区加福本通	名古屋市南区内田橋二丁目	名古屋市南区港東通	3.1	3/10 ~ 3/11	71	70	1427	789	789	1657	86.1	47.6	47.6	名古屋市		
93	一般国道247号	名古屋市南区大同町	名古屋市南区港東通	名古屋市緑区大高町	2.6	3/15 ~ 3/16	72	69	855	723	723	1100	77.7	65.7	65.7	名古屋市		
94	一般国道248号	瀬戸市品野町	瀬戸市東古瀬戸町	瀬戸市品野町	2.1	6/6 ~ 6/7	73	70	155	57	57	272	57.0	21.0	21.0	愛知県		
95	一般国道248号	岡崎市柱曙	岡崎市上地	岡崎市戸崎町	2.6	2/5 ~ 2/6	69	65	858	858	858	858	100.0	100.0	100.0	岡崎市		
96	一般国道248号	岡崎市戸崎町	岡崎市戸崎町	岡崎市中岡崎町	2.0	12/16 ~ 12/17	71	66	373	373	373	389	95.9	95.9	95.9	岡崎市		
97	一般国道248号	岡崎市六名	岡崎市八帖北町	岡崎市葵町	3.0	1/20 ~ 1/21	74	69	305	324	303	989	30.8	32.8	30.6	岡崎市		
98	一般国道248号	岡崎市井田南町	岡崎市葵町	岡崎市大樹寺	0.9	12/9 ~ 12/10	73	67	65	67	65	71	91.5	94.4	91.5	岡崎市		
99	一般国道248号	岡崎市岩津町	岡崎市大樹寺	岡崎市岩津町	3.3	12/10 ~ 12/11	76	73	148	80	80	333	44.4	24.0	24.0	岡崎市		
100	一般国道259号	豊橋市富本町	豊橋市南栄町	豊橋市北丘町	1.4	11/11 ~ 11/12	71	67	310	280	278	350	88.6	80.0	79.4	豊橋市		
101	一般国道302号	甚目寺町大字甚目寺	甚目寺町新居屋	清洲町西市場	0.6	9/1 ~ 9/2	62	58	108	109	108	109	99.1	100.0	99.1	愛知県		
102	一般国道302号	東海市名和町	東海市名和町	大府市共和町	2.4	10/1 ~ 10/2	63	60	386	282	282	405	95.3	69.6	69.6	愛知県		
103	一般国道302号	名古屋市西区八筋町	名古屋市西区中沼町	名古屋市西区比良二丁目	3.8	11/11 ~ 11/12	66	63	628	522	522	745	84.3	70.1	70.1	名古屋市		
104	一般国道302号	名古屋市港区東蟹田	名古屋市港区南陽町	名古屋市港区南陽町	1.5	2/3 ~ 2/4	62	59	329	329	329	329	100.0	100.0	100.0	名古屋市		
105	一般国道302号	名古屋市中川区春田三丁目	名古屋市中川区南陽町	名古屋市中川区服部二丁目	1.7	1/20 ~ 1/21	62	57	400	400	400	400	100.0	100.0	100.0	名古屋市		
106	一般国道302号	名古屋市守山区松坂町	名古屋市守山区大字川	名古屋市守山区松坂町	0.9	2/16 ~ 2/17	56	50	183	183	183	183	100.0	100.0	100.0	名古屋市		
107	一般国道302号	名古屋市名東区引山一丁目	名古屋市守山区大森二丁目	名古屋市名東区猪子石一丁目	4.3	1/6 ~ 1/7	57	53	839	839	839	839	100.0	100.0	100.0	名古屋市		
108	一般国道302号	名古屋市名東区神里一丁目	名古屋市名東区上社一丁目	名古屋市名東区猪高町	1.1	1/7 ~ 1/8	58	52	512	512	512	512	100.0	100.0	100.0	名古屋市		
109	一般国道302号	名古屋市天白区梅が丘五丁目	名古屋市天白区天白町	名古屋市天白区原一丁目	1.3	1/26 ~ 1/27	65	61	377	371	371	394	95.7	94.2	94.2	名古屋市		
110	一般国道302号	春日井市味美白山町	春日井市南花長町	春日井市勝川町	2.1	2/17 ~ 2/18	63	59	699	699	699	699	100.0	100.0	100.0	春日井市		
111	一般国道362号	豊川市三谷原町	豊川市馬場町	豊川市当古町	2.1	2/3 ~ 2/4	73	70	72	57	57	137	52.6	41.6	41.6	愛知県		
112	一般国道363号	名古屋市守山区森孝四丁目	名古屋市名東区引山二丁目	名古屋市守山区四軒家二丁目	1.9	2/9 ~ 2/10	71	67	1468	1435	1435	1627	90.2	88.2	88.2	名古屋市		
113	一般国道366号	大府市横根町	大府市横根町	大府市梶田町	1.5	9/30 ~ 10/1	69	65	259	255	255	260	99.6	98.1	98.1	愛知県		
114	一般国道419号	高浜市沢渡町	高浜市神明町	高浜市青木町	3.1	10/27 ~ 10/28	65	62	354	330	330	382	92.7	86.4	86.4	愛知県		
115	一般国道419号	豊田市京町	豊田市井上町	豊田市東梅坪町	1.0	11/18 ~ 11/19	72	67	196	179	179	230	85.2	77.8	77.8	豊田市		
116	県道春日井稲沢線	西春町大字九之坪竹田	師勝町井瀬木	西春町中之郷	3.4	7/24 ~ 7/25	74	71	324	221	221	519	62.4	42.6	42.6	愛知県		
117	県道春日井稲沢線	稲沢市駅前	稲沢市下津丹下田町	稲沢市高御堂	2.7	6/30 ~ 7/1	71	70	555	270	270	944	58.8	28.6	28.6	愛知県		
118	県道石名古屋線	長久手町杖ヶ池	長久手町熊張	長久手町長湫	6.0	5/29 ~ 5/30	74	70	217	88	88	484	44.8	18.2	18.2	愛知県		
119	県道岡崎刈谷線	安城市緑町	安城市二本木町	刈谷市松栄町	5.3	12/18 ~ 12/19	73	75	481	5	5	791	60.8	0.6	0.6	愛知県		
120	県道名古屋半田線	阿久比町大字卯坂	阿久比町大字卯坂	阿久比町大字卯坂	1.8	11/14 ~ 11/15	71	69	115	73	73	158	72.8	46.2	46.2	愛知県		
121	県道一宮蟹江線	蟹江町北新田	蟹江町西之森	蟹江町蟹江新田	2.6	9/16 ~ 9/17	73	70	241	140	140	389	62.0	36.0	36.0	愛知県		
122	県道一宮蟹江線	稲沢市稲沢町	稲沢市小沢	稲沢市舟橋町	1.7	7/8 ~ 7/9	71	68	107	48	48	169	63.3	28.4	28.4	愛知県		
123	県道津島七宝名古屋線	七宝町大字伊福四之割	津島市神尾町	七宝町伊福	3.5	9/12 ~ 9/13	70	68	204	113	113	268	76.1	42.2	42.2	愛知県		

(注) 1 幹線道路を担う道路に近接する区域における環境基準は、昼間は70dB、夜間は65dB。  
2 定点評価区間欄の印は、毎年度継続して評価を行なう区間であることを示す。

表 1 - 2 平成15年度 自動車騒音調査結果（環境基準）

No.	道路名	調査地点	評価区間			調査期間	騒音レベル (LAeq) (dB)			環境基準達成戸数 (戸)			調査区間内全戸数 (戸)	環境基準達成率 (%)			調査機関	定点評価区間
			起点	終点	区間延長 (km)		昼間	夜間	昼間	夜間	昼夜	昼間		夜間	昼夜			
124	県道国府馬場線	豊川市諏訪	豊川市八幡町	豊川市諏訪	3.0	1/29 ~ 1/30	72	67	258	221	221	479	53.9	46.1	46.1	愛知県		
125	県道豊田一色線	西尾市熱池町	西尾市道光寺町	西尾市矢曾根町	1.7	12/15 ~ 12/16	68	63	304	307	304	308	98.7	99.7	98.7	愛知県		
126	県道弥富名古屋線	蟹江町大字西之森	蟹江町錦	蟹江町蟹江本町	1.8	9/19 ~ 9/20	68	63	391	397	391	428	91.4	92.8	91.4	愛知県		
127	県道安城碧南線	碧南市荒子町	安城市榎前町	碧南市須磨町	8.0	10/31 ~ 11/1	67	63	524	514	514	564	92.9	91.1	91.1	愛知県		
128	県道岡崎半田線	安城市高棚町	安城市高棚町	高浜市本郷町	3.9	11/27 ~ 11/28	72	69	77	44	44	130	59.2	33.8	33.8	愛知県		
129	県道豊田知立線	三好町大字三好	三好町大字三好	三好町福田	2.0	5/12 ~ 5/13	73	70	140	85	85	170	82.4	50.0	50.0	愛知県		
130	県道名古屋第二環状線	新川町大字須ヶ口	新川町阿原	新川町西堀江	3.7	8/5 ~ 8/6	69	66	248	173	173	374	66.3	46.3	46.3	愛知県		
131	県道名古屋瀬戸線	尾張旭市東大道町	尾張旭市印場元町	尾張旭市三郷町	4.0	11/17 ~ 11/18	71	68	791	498	498	1171	67.5	42.5	42.5	愛知県		
132	県道一宮犬山線	江南市高屋町	扶桑町大字高雄	扶桑町大字高雄	7.7	8/5 ~ 8/6	68	64	819	711	711	883	92.8	80.5	80.5	愛知県		
133	県道名古屋津島線	津島市越津町	津島市神守町	津島市大和町	4.7	9/2 ~ 9/3	69	64	618	605	600	771	80.2	78.5	77.8	愛知県		
134	県道甚目寺佐織線	大治町大字西條	甚目寺町下萱津	津島市蛭間町	8.4	8/28 ~ 8/29	71	66	367	29	29	538	68.2	5.4	5.4	愛知県		
135	県道名古屋一宮線	木曾川町大字黒田	木曾川町黒田	木曾川町黒田	2.6	7/15 ~ 7/16	70	66	340	319	319	380	89.5	83.9	83.9	愛知県		
136	県道安城八田知立線	知立市八ツ田町	安城市篠目町	知立市中町	3.4	11/14 ~ 11/15	66	61	587	607	587	679	86.5	89.4	86.5	愛知県		
137	県道明知諸輪線	三好町大字三好	東郷町諸輪	東郷町諸輪	2.5	5/19 ~ 5/20	68	64	27	24	24	29	93.1	82.8	82.8	愛知県		
138	県道今川刈谷停車場線	刈谷市新富町	刈谷市今川町	刈谷市桜町	4.9	11/7 ~ 11/8	69	66	661	521	521	780	84.7	66.8	66.8	愛知県		
139	県道幸田石井線	幸田町大字野場	幸田町大字菱池	幸田町下羽角町	4.2	12/19 ~ 12/20	73	70	394	348	348	459	85.8	75.8	75.8	愛知県		
140	県道芦屋蒲郡線	蒲郡市神明町	蒲郡市元町	蒲郡市三谷町	2.3	1/14 ~ 1/15	73	72	405	249	249	646	62.7	38.5	38.5	愛知県		
141	県道半田環状線	半田市山代町	半田市宮本町	半田市柗町	2.5	10/27 ~ 10/28	70	63	263	315	263	424	62.0	74.3	62.0	愛知県		
142	県道蒲郡碧南線	西尾市錦城町	西尾市錦城町	西尾市寺津町	4.0	12/3 ~ 12/4	68	62	478	483	463	540	88.5	89.4	85.7	愛知県		
143	県道名古屋多治見線	名古屋市東区矢田南五丁目	名古屋市北区東大曾根町	名古屋市東区矢田町	0.9	11/26 ~ 11/27	69	65	385	384	384	385	100.0	99.7	99.7	名古屋市		
144	県道名古屋多治見線	名古屋市守山区松坂町	名古屋市守山区小幡三丁目	名古屋市守山区大字吉根	1.2	2/18 ~ 2/19	69	64	338	338	338	338	100.0	100.0	100.0	名古屋市		
145	県道名古屋多治見線	名古屋市守山区大字志段味	名古屋市守山区大字吉根	名古屋市守山区大字志段味	2.1	2/17 ~ 2/18	66	61	357	360	357	369	96.7	97.6	96.7	名古屋市		
146	県道名古屋瀬戸線	名古屋市守山区小幡五丁目	名古屋市守山区小幡五丁目	名古屋市守山区八剣一丁目	2.8	2/19 ~ 2/20	68	66	1492	1449	1449	1492	100.0	97.1	97.1	名古屋市		
147	県道名古屋岡崎線	名古屋市天白区植田三丁目	名古屋市天白区植田西三丁目	名古屋市天白区平針三丁目	2.8	1/22 ~ 1/23	72	68	1348	688	688	2890	46.6	23.8	23.8	名古屋市		
148	県道名古屋岡崎線	名古屋市天白区荒池二丁目	名古屋市天白区平針三丁目	名古屋市天白区荒池二丁目	1.1	1/22 ~ 1/23	72	69	170	100	100	226	75.2	44.2	44.2	名古屋市		
149	県道名古屋碧南線	名古屋市緑区大高町	名古屋市緑区大高町	名古屋市緑区大高町	2.0	12/15 ~ 12/16	69	65	40	40	40	40	100.0	100.0	100.0	名古屋市		
150	県道名古屋半田線	名古屋市南区港東通	名古屋市南区港東通	名古屋市南区港東通	0.7	3/15 ~ 3/16	69	65	238	234	234	238	100.0	98.3	98.3	名古屋市		
151	県道名古屋津島線	名古屋市中区錦一丁目	名古屋市中区錦一丁目	名古屋市中村区名駅四丁目	1.2	11/13 ~ 11/14	69	66	239	211	211	239	100.0	88.3	88.3	名古屋市		
152	県道名古屋津島線	名古屋市中村区竹橋町	名古屋市中村区名駅南一丁目	名古屋市中村区太閤通	1.2	10/7 ~ 10/8	69	66	464	398	398	486	95.5	81.9	81.9	名古屋市		
153	県道名古屋津島線	名古屋市中村区太閤通七丁目	名古屋市中村区太閤通	名古屋市中村区鳥居西通	1.6	10/15 ~ 10/16	67	64	1451	1357	1357	1649	88.0	82.3	82.3	名古屋市		
154	県道名古屋江南線	名古屋市西区花ノ木二丁目	名古屋市西区浅間二丁目	名古屋市西区浄心本通	1.5	10/20 ~ 10/21	70	70	1485	1011	1011	1489	99.7	67.9	67.9	名古屋市		
155	県道名古屋江南線	名古屋市西区庄内通	名古屋市西区浄心本通	名古屋市西区庄内通	1.0	10/20 ~ 10/21	72	69	787	644	644	805	97.8	80.0	80.0	名古屋市		
156	県道名古屋江南線	名古屋市西区市場木町	名古屋市西区庄内通	名古屋市西区南川町	1.6	10/21 ~ 10/22	73	70	521	279	279	870	59.9	32.1	32.1	名古屋市		
157	県道名古屋江南線	名古屋市西区南川町	名古屋市西区南川町	名古屋市西区貴生町	1.1	10/21 ~ 10/22	73	69	329	271	271	402	81.8	67.4	67.4	名古屋市		
158	県道名古屋祖父江線	名古屋市西区枇杷島一丁目	名古屋市西区上更通三丁目	名古屋市西区枇杷島二丁目	1.0	10/14 ~ 10/15	69	65	458	458	458	458	100.0	100.0	100.0	名古屋市		
159	県道名古屋長久手線	名古屋市中区錦三丁目	名古屋市中区栄二丁目	名古屋市中区新栄二丁目	2.0	11/5 ~ 11/6	67	66	465	315	315	465	100.0	67.7	67.7	名古屋市		
160	県道名古屋長久手線	名古屋市中区新栄三丁目	名古屋市中区新栄二丁目	名古屋市千種区今池五丁目	1.6	11/11 ~ 11/12	67	64	663	650	650	663	100.0	98.0	98.0	名古屋市		
161	県道名古屋長久手線	名古屋市千種区覚王山通	名古屋市千種区今池五丁目	名古屋市千種区末盛通	1.9	9/30 ~ 10/1	66	61	706	706	706	706	100.0	100.0	100.0	名古屋市		
162	県道名古屋長久手線	名古屋市千種区東山通	名古屋市千種区東山通	名古屋市千種区井上町	0.9	9/29 ~ 9/30	65	63	566	566	566	566	100.0	100.0	100.0	名古屋市		
163	県道名古屋長久手線	名古屋市名東区本郷三丁目	名古屋市名東区社が丘一丁目	名古屋市名東区姫若町	1.0	1/6 ~ 1/7	73	72	463	380	380	473	97.9	80.3	80.3	名古屋市		
164	県道名古屋第2環状線	名古屋市緑区大高町	名古屋市緑区大高町	名古屋市緑区鳴海町	2.0	12/10 ~ 12/11	72	68	71	70	70	184	38.6	38.0	38.0	名古屋市		
165	県道名古屋第2環状線	名古屋市緑区鳴海町	名古屋市緑区鳴海町	名古屋市天白区野並三丁目	1.3	12/10 ~ 12/11	72	69	318	155	155	693	45.9	22.4	22.4	名古屋市		
166	県道名古屋第2環状線	名古屋市天白区菅田二丁目	名古屋市天白区野並三丁目	名古屋市天白区植田南二丁目	3.9	1/29 ~ 1/30	72	69	964	652	652	1200	80.3	54.3	54.3	名古屋市		
167	県道名古屋第2環状線	名古屋市名東区高針原一丁目	名古屋市天白区焼山二丁目	名古屋市名東区牧の里一丁目	1.9	1/13 ~ 1/14	71	66	683	734	683	892	76.6	82.3	76.6	名古屋市		
168	県道名古屋第2環状線	名古屋市名東区貴船三丁目	名古屋市名東区高針一丁目	名古屋市名東区野間町	1.0	1/7 ~ 1/8	68	62	559	558	558	560	99.8	99.6	99.6	名古屋市		
169	県道名古屋第2環状線	名古屋市名東区上社五丁目	名古屋市名東区勢子坊二丁目	名古屋市名東区本郷二丁目	1.2	1/13 ~ 1/14	68	64	936	904	904	938	99.8	96.4	96.4	名古屋市		
170	県道名古屋第2環状線	名古屋市名東区豊が丘	名古屋市名東区本郷二丁目	名古屋市守山区四軒家二丁目	2.1	1/6 ~ 1/7	71	66	1316	1269	1269	1361	96.7	93.2	93.2	名古屋市		
171	県道名古屋第2環状線	名古屋市守山区西川原町	名古屋市守山区川宮町	名古屋市守山区大字幸心	1.4	2/12 ~ 2/13	66	61	406	406	406	406	100.0	100.0	100.0	名古屋市		
172	県道名古屋第2環状線	名古屋市港区明正町	名古屋市港区小賀須二丁目	名古屋市港区当知一丁目	1.7	2/12 ~ 2/13	71	67	359	304	304	383	93.7	79.4	79.4	名古屋市		
173	県道名古屋第2環状線	名古屋市港区当知一丁目	名古屋市港区当知一丁目	名古屋市港区神宮寺一丁目	2.0	2/5 ~ 2/6	70	66	692	651	651	700	98.9	93.0	93.0	名古屋市		
174	県道名古屋蟹江弥富線	名古屋市中川区富田町	名古屋市中川区島井町	名古屋市中川区富田町	1.4	1/19 ~ 1/20	75	71	93	62	62	269	34.6	23.0	23.0	名古屋市		
175	県道名古屋十四山線	名古屋市港区七反野二丁目	名古屋市港区小賀須二丁目	名古屋市港区春田野二丁目	1.5	2/9 ~ 2/10	68	65	482	397	397	503	95.8	78.9	78.9	名古屋市		
176	県道名古屋十四山線	名古屋市港区西福田四丁目	名古屋市港区春田野二丁目	名古屋市港区南陽町	2.4	2/9 ~ 2/10	70	67	256	199	199	339	75.5	58.7	58.7	名古屋市		
177	県道弥富名古屋線	名古屋市中川区戸田一丁目	名古屋市中川区戸田西二丁目	名古屋市中川区富田町	3.5	1/7 ~ 1/8	65	60	1098	1098	1098	1098	100.0	100.0	100.0	名古屋市		
178	県道弥富名古屋線	名古屋市中川区荒子一丁目	名古屋市中川区富田町	名古屋市中川区太平通	2.4	1/20 ~ 1/21	70	66	958	931	931	960	99.8	97.0	97.0	名古屋市		
179	県道弥富名古屋線	名古屋市熱田区桜田町	名古屋市中川区八熊一丁目	名古屋市昭和区高辻町	2.3	12/8 ~ 12/9	69	65	731	632	632	738	99.1	85.6	85.6	名古屋市		
180	県道弥富名古屋線	名古屋市昭和区広見町	名古屋市昭和区高辻町	名古屋市昭和区桜山町	1.4	10/28 ~ 10/29	69	64	1262	1261	1261	1306	96.6	96.6	96.6	名古屋市		
181	県道関田名古屋線	名古屋市守山区川村町	名古屋市守山区川上町	名古屋市守山区森宮町	1.3	2/19 ~ 2/20	68	64	209	177	177	313	66.8	56.5	56.5	名古屋市		
182	県道関田名古屋線	名古屋市守山区守山一丁目	名古屋市守山区永森町	名古屋市守山区守山一丁目	1.5	2/16 ~ 2/17	71	66	887	895	887	986	90.0	90.8	90.0	名古屋市		
183	県道関田名古屋線	名古屋市千種区宮の腰町	名古屋市守山区山三丁目	名古屋市千種区宮の腰町	1.6	12/1 ~ 12/2	69	64	832	832	832	832	100.0	100.0	100.0	名古屋市		
184	県道関田名古屋線	名古屋市昭和区川原通	名古屋市千種区末盛通	名古屋市昭和区檀溪通	3.0	10/27 ~ 10/28	69	65	2372	2347	2347	2390	99.2	98.2	98.2	名古屋市		
185	県道関田名古屋線	名古屋市瑞穂区田辺通	名古屋市昭和区檀溪通	名古屋市瑞穂区弥富通	2.7	9/16 ~ 9/17	65	59	1740	1740	1740	1740	100.0	100.0	100.0	名古屋市		

(注) 1 幹線道路を担う道路に近接する区域における環境基準は、昼間は70dB、夜間は65dB。  
 2 定点評価区間欄の印は、毎年度継続して評価を行なう区間であることを示す。

表 1 - 2 平成15年度 自動車騒音調査結果（環境基準）

No.	道路名	調査地点	評価区間			調査期間	騒音レベル (LAeq) (dB)			環境基準達成戸数(戸)			調査区間 内全戸数 (戸)	環境基準達成率 (%)			調査機関	定点 評価区間
			起点	終点	区間延 長(km)		昼間	夜間	昼間	夜間	昼夜	昼間		夜間	昼夜			
186	県道諸輪名古屋線	名古屋市緑区鳴海町	名古屋市緑区乗鞍二丁目	名古屋市緑区鳴海町	1.3	12/8 ~ 12/9	72	66	204	210	204	225	90.7	93.3	90.7	名古屋市		
187	県道諸輪名古屋線	名古屋市緑区鳴海町	名古屋市緑区鳥澄一丁目	名古屋市南区星崎一丁目	3.7	12/10 ~ 12/11	66	60	1176	1176	1176	1177	99.9	99.9	99.9	名古屋市		
188	県道諸輪名古屋線	名古屋市南区鶴見通	名古屋市南区星崎一丁目	名古屋市南区柴田本通	2.5	3/15 ~ 3/16	72	68	300	246	246	372	80.6	66.1	66.1	名古屋市		
189	県道名古屋一宮線	名古屋市中川区打中二丁目	名古屋市中川区高杉町	名古屋市中川区打中一丁目	1.8	1/13 ~ 1/14	67	61	598	600	598	600	99.7	100.0	99.7	名古屋市		
190	県道名古屋一宮線	名古屋市中川区万町	名古屋市中川区野田二丁目	名古屋市中川区松葉町	2.4	12/17 ~ 12/18	68	63	956	956	956	956	100.0	100.0	100.0	名古屋市		
191	県道名古屋犬山線	名古屋市北区稚児宮通	名古屋市北区黒川本通	名古屋市北区辻町	2.2	9/10 ~ 9/11	64	61	1097	1096	1096	1097	100.0	99.9	99.9	名古屋市		
192	県道名古屋犬山線	名古屋市守山区瀬古一丁目	名古屋市北区辻町	名古屋市北区東味鏡一丁目	1.3	2/12 ~ 2/13	74	71	523	373	373	572	91.4	65.2	65.2	名古屋市		
193	県道名古屋犬山線	名古屋市北区楠味鏡四丁目	名古屋市北区東味鏡一丁目	名古屋市北区東味鏡一丁目	0.3	9/16 ~ 9/17	69	68	139	113	113	145	95.9	77.9	77.9	名古屋市		
194	県道鳥ヶ地新田名古屋線	名古屋市中川区稲西町	名古屋市中川区岩塚町	名古屋市中川区日比津町	2.8	10/15 ~ 10/16	62	58	175	159	159	228	76.8	69.7	69.7	名古屋市		
195	県道中川中村線	名古屋市中川区山王二丁目	名古屋市中川区南八熊町	名古屋市中川区山王一丁目	1.3	12/17 ~ 12/18	68	67	1018	613	613	1018	100.0	60.2	60.2	名古屋市		
196	県道中川中村線	名古屋市中川区名駅南二丁目	名古屋市中川区山王一丁目	名古屋市中川区名駅四丁目	1.9	9/29 ~ 9/30	70	68	777	543	543	885	87.8	61.4	61.4	名古屋市		
197	県道津島七宝名古屋線	名古屋市中川区高須賀町	名古屋市中川区畑江通	名古屋市中川区黄金通	1.5	10/1 ~ 10/2	71	67	822	788	763	942	87.3	83.7	81.0	名古屋市		
198	県道津島七宝名古屋線	名古屋市中川区澄池町	名古屋市中川区黄金通	名古屋市中川区長良三丁目	1.0	12/18 ~ 12/19	74	70	226	132	132	380	59.5	34.7	34.7	名古屋市		
199	県道津島七宝名古屋線	名古屋市中川区長良通	名古屋市中川区新尾頭一丁目	名古屋市中川区新尾頭一丁目	2.6	12/17 ~ 12/18	68	64	1624	1607	1607	1625	99.9	98.9	98.9	名古屋市		
200	県道津島七宝名古屋線	名古屋市中川区万場二丁目	名古屋市中川区島井町	名古屋市中川区岩塚町	1.9	1/29 ~ 1/30	75	70	157	170	157	408	38.5	41.7	38.5	名古屋市		
201	県道名古屋岩倉線	名古屋市北区楠味鏡三丁目	名古屋市北区楠味鏡五丁目	名古屋市北区如意三丁目	2.6	9/16 ~ 9/17	66	61	584	583	583	584	100.0	99.8	99.8	名古屋市		
202	県道守山西線	名古屋市北区成願寺二丁目	名古屋市北区辻町	名古屋市西区堀越町	5.5	9/10 ~ 9/11	61	59	1828	1824	1824	1828	100.0	99.8	99.8	名古屋市		
203	県道田初名古屋線	名古屋市千種区香流橋二丁目	名古屋市名東区引山一丁目	名古屋市千種区宮根台一丁目	1.9	10/2 ~ 10/3	69	65	1538	1538	1538	1538	100.0	100.0	100.0	名古屋市		
204	県道田初名古屋線	名古屋市千種区茶屋坂二丁目	名古屋市千種区宮根台一丁目	名古屋市千種区茶屋坂通	2.2	10/2 ~ 10/3	71	68	2571	2131	2131	2614	98.4	81.5	81.5	名古屋市		
205	県道田初名古屋線	名古屋市千種区北千種二丁目	名古屋市千種区茶屋坂通	名古屋市千種区古出来三丁目	1.3	9/30 ~ 10/1	71	67	987	937	937	1126	87.7	83.2	83.2	名古屋市		
206	県道田初名古屋線	名古屋市中区三の丸三丁目	名古屋市中区白壁一丁目	名古屋市中区三の丸一丁目	1.8	11/17 ~ 11/18	66	62	312	308	308	312	100.0	98.7	98.7	名古屋市		
207	県道岩藤新田名古屋線	名古屋市名東区新宿二丁目	名古屋市名東区梅森坂三丁目	名古屋市名東区牧の里一丁目	1.7	1/13 ~ 1/14	71	66	693	755	693	926	74.8	81.5	74.8	名古屋市		
208	県道岩藤新田名古屋線	名古屋市名東区名東本通	名古屋市名東区牧の里一丁目	名古屋市千種区星ヶ丘	1.9	1/15 ~ 1/16	73	68	1737	1772	1737	2390	72.7	74.1	72.7	名古屋市		
209	県道浅田名古屋線	名古屋市名東区梅森坂西二丁目	名古屋市名東区梅森坂五丁目	名古屋市名東区梅森坂一丁目	1.3	1/7 ~ 1/8	65	60	147	163	147	290	50.7	56.2	50.7	名古屋市		
210	県道阿野名古屋線	名古屋市緑区鳴海町	名古屋市緑区鳴海町	名古屋市緑区鳴海町	2.0	12/8 ~ 12/9	72	68	270	252	252	399	67.7	63.2	63.2	名古屋市		
211	県道阿野名古屋線	名古屋市天白区土原五丁目	名古屋市天白区島田が丘	名古屋市天白区池場五丁目	2.0	1/27 ~ 1/28	70	65	841	857	841	934	90.0	91.8	90.0	名古屋市		
212	県道阿野名古屋線	名古屋市天白区島田一丁目	名古屋市天白区池場五丁目	名古屋市天白区道明町	0.8	1/27 ~ 1/28	71	66	440	430	430	450	97.8	95.6	95.6	名古屋市		
213	県道岩崎名古屋線	名古屋市天白区池場三丁目	名古屋市天白区原四丁目	名古屋市天白区池場五丁目	1.9	1/27 ~ 1/28	73	68	739	672	672	1110	66.6	60.5	60.5	名古屋市		
214	県道岩崎名古屋線	名古屋市天白区元八事一丁目	名古屋市天白区道明町	名古屋市瑞穂区弥富通	1.9	2/3 ~ 2/4	67	61	1143	1143	1143	1143	100.0	100.0	100.0	名古屋市		
215	県道岩崎名古屋線	名古屋市瑞穂区弥富通	名古屋市瑞穂区弥富通	名古屋市瑞穂区妙音通	1.3	9/16 ~ 9/17	69	64	1094	1094	1094	1094	100.0	100.0	100.0	名古屋市		
216	県道岩崎名古屋線	名古屋市瑞穂区苗代町	名古屋市瑞穂区妙音通	名古屋市瑞穂区内浜町	1.6	9/9 ~ 9/10	69	64	1071	1058	1058	1076	99.5	98.3	98.3	名古屋市		
217	県道緑瑞穂線	名古屋市南区砂口町	名古屋市緑区鳴海町	名古屋市南区笠寺町	2.9	3/17 ~ 3/18	70	65	652	639	638	1056	61.7	60.5	60.4	名古屋市		
218	県道名古屋東港線	名古屋市南区南陽通	名古屋市港区竜宮町	名古屋市南区明治二丁目	1.7	3/10 ~ 3/11	69	65	428	427	427	428	100.0	99.8	99.8	名古屋市		
219	県道名古屋東港線	名古屋市南区内田橋一丁目	名古屋市南区明治二丁目	名古屋市熱田区伝馬二丁目	0.9	3/23 ~ 3/24	70	67	436	384	384	439	99.3	87.5	87.5	名古屋市		
220	県道熱田停車場伝馬線	名古屋市熱田区神宮四丁目	名古屋市熱田区森後町	名古屋市熱田区伝馬二丁目	1.1	12/4 ~ 12/5	69	65	359	345	345	360	99.7	95.8	95.8	名古屋市		
221	県道港中川線	名古屋市港区中川本町	名古屋市港区浜一丁目	名古屋市港区築三町	1.1	1/29 ~ 1/30	73	67	312	396	308	459	68.0	86.3	67.1	名古屋市		
222	県道港中川線	名古屋市港区築三町	名古屋市港区築三町	名古屋市港区十一屋三丁目	1.3	1/29 ~ 1/30	72	65	169	205	169	207	81.6	99.0	81.6	名古屋市		
223	県道名古屋外環状線	名古屋市西区玉池町	名古屋市西区玉池町	名古屋市西区上小田井一丁目	1.3	10/21 ~ 10/22	71	71	376	139	139	417	90.2	33.3	33.3	名古屋市		
224	県道名古屋岡崎線	名古屋市緑区鳴海町	名古屋市緑区乗鞍一丁目	名古屋市緑区乗鞍二丁目	0.9	12/8 ~ 12/9	69	64	170	171	170	177	96.0	96.6	96.0	名古屋市		
225	県道名古屋多治見線	名古屋市守山区大字吉根	名古屋市守山区大字吉根	名古屋市守山区大字志段味	4.6	2/17 ~ 2/18	71	65	324	400	324	531	61.0	75.3	61.0	名古屋市		
226	県道名古屋甚目寺線	名古屋市中村区本陣通	名古屋市中村区本陣通	名古屋市中村区日比津町	2.0	10/9 ~ 10/10	69	64	1016	1016	1016	1016	100.0	100.0	100.0	名古屋市		
227	県道田初名古屋線	名古屋市東区山口町	名古屋市東区古出来三丁目	名古屋市東区赤塚町	1.6	11/12 ~ 11/13	65	60	623	623	623	623	100.0	100.0	100.0	名古屋市		
228	県道東三河環状線	豊橋市牛川通	豊橋市東田町	豊橋市石巻本町	4.0	11/11 ~ 11/12	69	61	659	659	659	659	100.0	100.0	100.0	豊橋市		
229	県道岐阜稲沢線	一宮市大和町	一宮市大和町	一宮市萩原町	5.5	1/20 ~ 1/21	68	64	400	400	400	400	100.0	100.0	100.0	一宮市		
230	県道大垣一宮線	一宮市東出町	一宮市神戸町	一宮市音羽	1.5	12/16 ~ 12/17	75	71	181	174	174	260	69.6	66.9	66.9	一宮市		
231	県道一宮各務原線	一宮市貴船	一宮市文京	一宮市大字佐千原	1.7	11/26 ~ 11/27	71	66	309	309	309	363	85.1	85.1	85.1	一宮市		
232	県道一宮犬山線	一宮市大字時之島	一宮市大浜	一宮市大字時之島	2.8	2/25 ~ 2/26	67	63	445	445	445	445	100.0	100.0	100.0	一宮市		
233	県道名古屋一宮線	一宮市今伊勢町	一宮市音羽	一宮市今伊勢町	3.5	3/9 ~ 3/10	65	62	776	698	698	837	92.7	83.4	83.4	一宮市		
234	県道春日井一宮線	春日井市八田町	春日井市八田町	春日井市松河戸町	2.6	2/17 ~ 2/18	72	68	356	348	347	420	84.8	82.9	82.6	春日井市		
235	県道神屋味美線	春日井市柏原町	春日井市八田町	春日井市鳥居松町	3.7	2/17 ~ 2/18	71	65	1008	1079	1008	1079	93.4	100.0	93.4	春日井市		
236	県道名古屋岡崎線	豊田市若林西町	豊田市若林西町	豊田市若林西町	1.0	12/2 ~ 12/3	71	69	40	13	13	87	46.0	14.9	14.9	豊田市		
237	県道豊田安城線	豊田市永覚新町	豊田市大林町	豊田市永覚町	1.0	12/2 ~ 12/3	72	68	53	40	40	70	75.7	57.1	57.1	豊田市		
238	県道三河豊田停車場大林線	豊田市大林町	豊田市御幸本町	豊田市大林町	1.0	12/2 ~ 12/3	70	65	186	186	186	186	100.0	100.0	100.0	豊田市		
239	県道豊田環状線	豊田市前山町	豊田市明和町	豊田市今町	1.0	12/3 ~ 12/4	67	64	190	165	165	191	99.5	86.4	86.4	豊田市		
240	市道名古屋環状線	名古屋市昭和区阿由知通	名古屋市昭和区阿由知通	名古屋市千種区今池四丁目	2.2	12/4 ~ 12/5	69	67	1822	1310	1310	1846	98.7	71.0	71.0	名古屋市		
241	市道名古屋環状線	名古屋市中川区小碓通	名古屋市中川区昭和橋通	名古屋市港区当知三丁目	1.2	1/22 ~ 1/23	72	69	371	211	211	439	84.5	48.1	48.1	名古屋市		
242	市道名古屋環状線	名古屋市南区前浜通	名古屋市南区港東通	名古屋市南区桜本町	5.7	3/17 ~ 3/18	72	67	734	673	673	949	77.3	70.9	70.9	名古屋市		
243	市道名古屋環状線	名古屋市瑞穂区瑞穂通	名古屋市南区桜本町	名古屋市瑞穂区瑞穂通	1.2	9/9 ~ 9/10	66	61	522	423	423	595	87.7	71.1	71.1	名古屋市		
244	市道名古屋環状線	名古屋市千種区今池四丁目	名古屋市千種区今池四丁目	名古屋市東区矢田南四丁目	2.5	9/30 ~ 10/1	70	66	2231	2176	2176	2233	99.9	97.4	97.4	名古屋市		
245	市道名古屋環状線	名古屋市北区若葉通	名古屋市北区東大曾根町	名古屋市北区志賀南通	2.3	9/10 ~ 9/11	70	65	3342	3344	3339	3350	99.8	99.8	99.7	名古屋市		
246	市道名古屋環状線	名古屋市西区秩父通一丁目	名古屋市北区城見通	名古屋市西区康生通	1.8	10/16 ~ 10/17	69	63	1226	1208	1208	1226	100.0	98.5	98.5	名古屋市		
247	市道名古屋環状線	名古屋市中村区佐古前町	名古屋市中村区佐古前町	名古屋市中村区大閘通	1.6	10/9 ~ 10/10	73	71	982	514	514	1369	71.7	37.5	37.5	名古屋市		

(注) 1 幹線道路を担う道路に近接する区域における環境基準は、昼間は70dB、夜間は65dB。  
2 定点評価区間欄の印は、毎年度継続して評価を行なう区間であることを示す。

表 1 - 2 平成15年度 自動車騒音調査結果（環境基準）

No.	道路名	調査地点	評価区間			調査期間	騒音レベル (LAeq) (dB)			環境基準達成戸数 (戸)			調査区間内全戸数 (戸)	環境基準達成率 (%)			調査機関	定点評価区間
			起点	終点	区間延長 (km)		昼間	夜間	昼間	夜間	昼夜	昼間		夜間	昼夜			
																昼間		
248	市道名古屋環状線	名古屋市中村区黄金通	名古屋市中村区太閤通	名古屋市中村区黄金通	1.2	10/6 ~ 10/7	70	68	782	553	553	1116	70.1	49.6	49.6	名古屋市		
249	市道名古屋環状線	名古屋市中川区太平通	名古屋市中川区長良町	名古屋市中川区昭和橋通	2.8	1/15 ~ 1/16	72	69	560	391	391	699	80.1	55.9	55.9	名古屋市		
250	市道名古屋環状線	名古屋市港区東土古町	名古屋市港区川西通	名古屋市港区名四町	1.4	1/27 ~ 1/28	71	67	154	110	110	157	98.1	70.1	70.1	名古屋市		
251	市道堀田高岳線	名古屋市中区千代田五丁目	名古屋市中区鶴舞三丁目	名古屋市中区新栄一丁目	1.2	11/25 ~ 11/26	72	69	453	329	329	705	64.3	46.7	46.7	名古屋市		
252	市道堀田高岳線	名古屋市瑞穂区苗代町	名古屋市瑞穂区河岸一丁目	名古屋市瑞穂区堀田通	1.3	9/18 ~ 9/19	73	68	571	412	412	746	76.5	55.2	55.2	名古屋市		
253	市道堀田高岳線	名古屋市中区新栄一丁目	名古屋市中区新栄一丁目	名古屋市中区千代田五丁目	0.9	11/10 ~ 11/11	73	72	678	311	311	876	77.4	35.5	35.5	名古屋市		
254	市道鏡ヶ池線	名古屋市千種区鏡池通	名古屋市千種区大久手町	名古屋市千種区四谷通	5.0	11/27 ~ 11/28	66	62	2635	2552	2552	2681	98.3	95.2	95.2	名古屋市		
255	市道都通布池線	名古屋市東区葵一丁目	名古屋市千種区内山三丁目	名古屋市東区葵一丁目	1.7	11/13 ~ 11/14	67	65	1329	1265	1265	1333	99.7	94.9	94.9	名古屋市		
256	市道江川線	名古屋市西区幅下一丁目	名古屋市西区新道一丁目	名古屋市西区幅下一丁目	0.6	10/14 ~ 10/15	70	68	408	410	408	410	99.5	100.0	99.5	名古屋市		
257	市道江川線	名古屋市熱田区西郊通	名古屋市中川区南八熊町	名古屋市熱田区六番一丁目	1.9	12/4 ~ 12/5	71	69	1287	1010	1010	1335	96.4	75.7	75.7	名古屋市		
258	市道東海橋線	名古屋市港区入場一丁目	名古屋市港区小碓二丁目	名古屋市港区川西通	1.6	1/27 ~ 1/28	70	67	508	404	404	509	99.8	79.4	79.4	名古屋市		
259	市道東海橋線	名古屋市港区辰巳町	名古屋市港区川西通	名古屋市港区千三丁目	2.3	1/27 ~ 1/28	73	69	1001	974	974	1460	68.6	66.7	66.7	名古屋市		
260	市道東海橋線	名古屋市南区明治二丁目	名古屋市港区千三丁目	名古屋市南区千竈通	2.7	3/23 ~ 3/24	72	67	1049	1070	1035	1213	86.5	88.2	85.3	名古屋市		
261	市道東海橋線	名古屋市南区桜台一丁目	名古屋市南区桜本町	名古屋市天白区野並三丁目	1.9	3/17 ~ 3/18	72	67	713	660	660	1072	66.5	61.6	61.6	名古屋市		
262	市道東海橋線	名古屋市天白区相川一丁目	名古屋市天白区野並三丁目	名古屋市緑区ほら貝二丁目	2.6	1/29 ~ 1/30	72	68	595	464	464	803	74.1	57.8	57.8	名古屋市		
263	市道山王線	名古屋市中川区山王一丁目	名古屋市中村区名駅南二丁目	名古屋市中川区山王三丁目	1.7	9/29 ~ 9/30	66	59	464	469	464	478	97.1	98.1	97.1	名古屋市		
264	市道山王線	名古屋市中区松原三丁目	名古屋市中川区山王三丁目	名古屋市中区伊勢山一丁目	0.6	11/27 ~ 11/28	67	64	201	183	183	201	100.0	91.0	91.0	名古屋市		
265	市道山王線	名古屋市昭和区御器所通	名古屋市昭和区御器所一丁目	名古屋市昭和区阿由知通	1.5	10/27 ~ 10/28	67	64	1174	1165	1165	1176	99.8	99.1	99.1	名古屋市		
266	市道山王線	名古屋市昭和区阿由知通	名古屋市昭和区花見通	名古屋市昭和区阿由知通	1.6	10/27 ~ 10/28	67	64	2008	2002	2002	2008	100.0	99.7	99.7	名古屋市		
267	市道愛知名駅南線	名古屋市中川区福住町	名古屋市中川区九重町	名古屋市中川区西日置町	1.3	1/20 ~ 1/21	69	65	569	568	568	570	99.8	99.6	99.6	名古屋市		
268	市道金城埠頭線	名古屋市港区野跡五丁目	名古屋市港区稲永一丁目	名古屋市港区野跡三丁目	1.9	2/3 ~ 2/4	71	64	1605	1740	1605	1740	92.2	100.0	92.2	名古屋市		
269	市道久屋町線	名古屋市中区丸の内三丁目	名古屋市中区丸の内三丁目	名古屋市中区大須四丁目	3.6	11/17 ~ 11/18	63	59	551	630	521	862	63.9	73.1	60.4	名古屋市		
270	市道矢場町線	名古屋市中区大須三丁目	名古屋市中村区名駅南三丁目	名古屋市中区千代田五丁目	3.9	11/6 ~ 11/7	68	65	915	615	615	1433	63.9	42.9	42.9	名古屋市		
271	市道矢場町線	名古屋市中区千代田五丁目	名古屋市中区千代田五丁目	名古屋市中区吹上二丁目	1.9	3/10 ~ 3/11	72	67	608	579	579	951	63.9	60.9	60.9	名古屋市		
272	市道稲永埠頭線	名古屋市中川区吹上二丁目	名古屋市中区昭和橋通	名古屋市港区当知三丁目	1.1	2/12 ~ 2/13	68	63	612	612	612	612	100.0	100.0	100.0	名古屋市		
273	市道稲永埠頭線	名古屋市港区神宮寺二丁目	名古屋市港区当知三丁目	名古屋市港区宝神五丁目	2.2	2/5 ~ 2/6	68	64	763	763	763	763	100.0	100.0	100.0	名古屋市		
274	市道稲永埠頭線	名古屋市港区宝神五丁目	名古屋市港区宝神五丁目	名古屋市港区稲永五丁目	1.3	2/3 ~ 2/4	67	61	359	364	359	364	98.6	100.0	98.6	名古屋市		
275	市道中郷十一屋線	名古屋市中川区中郷二丁目	名古屋市中川区中郷二丁目	名古屋市中川区西中島一丁目	1.8	1/13 ~ 1/14	69	64	577	575	575	582	99.1	98.8	98.8	名古屋市		
276	市道高畑町線	名古屋市中村区鈍池町三丁目	名古屋市中村区鳥居西通	名古屋市中村区鳥居通	2.1	10/9 ~ 10/10	67	63	1064	1064	1064	1064	100.0	100.0	100.0	名古屋市		
277	市道高畑町線	名古屋市中川区荒子五丁目	名古屋市中川区高畑三丁目	名古屋市中川区中島新町	1.8	1/13 ~ 1/14	69	64	652	651	651	653	99.8	99.7	99.7	名古屋市		
278	市道椿町線	名古屋市中村区椿町	名古屋市中村区亀島一丁目	名古屋市中村区椿町	1.2	10/7 ~ 10/8	67	62	131	131	131	131	100.0	100.0	100.0	名古屋市		
279	市道荒子町線	名古屋市中川区愛知町	名古屋市中川区福住町	名古屋市中川区四女子町	1.8	1/15 ~ 1/16	67	62	479	474	474	483	99.2	98.1	98.1	名古屋市		
280	市道大津町線	名古屋市北区名城一丁目	名古屋市北名城見通	名古屋市中区錦三丁目	2.1	9/18 ~ 9/19	64	59	892	892	892	892	100.0	100.0	100.0	名古屋市		
281	市道大津町線	名古屋市中区平和一丁目	名古屋市中区平和一丁目	名古屋市熱田区森後町	2.4	12/8 ~ 12/9	70	66	1962	1857	1857	2156	91.0	86.1	86.1	名古屋市		
282	市道東志賀町線	名古屋市西区花ノ木三丁目	名古屋市北区金城四丁目	名古屋市西区浄心二丁目	1.5	10/16 ~ 10/17	65	61	1055	1055	1055	1055	100.0	100.0	100.0	名古屋市		
283	市道東志賀町線	名古屋市西区新道一丁目	名古屋市西区浄心二丁目	名古屋市中村区名駅二丁目	2.3	10/16 ~ 10/17	67	61	1521	1504	1504	1521	100.0	98.9	98.9	名古屋市		
284	市道赤萩町線	名古屋市東区筒井三丁目	名古屋市東区出来町一丁目	名古屋市東区葵三丁目	1.0	11/12 ~ 11/13	68	63	858	847	847	858	100.0	98.7	98.7	名古屋市		
285	市道赤萩町線	名古屋市中区新栄三丁目	名古屋市東区葵三丁目	名古屋市中区新栄二丁目	1.7	11/11 ~ 11/12	71	68	1483	1239	1239	1521	97.5	81.5	81.5	名古屋市		
286	市道葵町線	名古屋市中区新栄一丁目	名古屋市中区新栄一丁目	名古屋市中区新栄二丁目	1.0	11/10 ~ 11/11	71	66	828	824	824	1029	80.5	80.1	80.1	名古屋市		
287	市道向田町線	名古屋市中区千代田三丁目	名古屋市中区千代田三丁目	名古屋市中区金山一丁目	2.2	11/11 ~ 11/12	70	67	1365	1206	1206	1397	97.7	86.3	86.3	名古屋市		
288	市道茶屋ヶ坂牛巻線	名古屋市昭和区山手通	名古屋市千種区四谷通	名古屋市昭和区広路町	2.0	10/23 ~ 10/24	69	64	2196	2202	2190	2222	98.8	99.1	98.6	名古屋市		
289	市道茶屋ヶ坂牛巻線	名古屋市瑞穂区大喜新町	名古屋市瑞穂区瑞穂通	名古屋市瑞穂区堀田通	1.5	9/9 ~ 9/10	69	63	1083	1083	1083	1083	100.0	100.0	100.0	名古屋市		
290	市道千代田通線	名古屋市千種区千代田橋一丁目	名古屋市千種区千代田橋二丁目	名古屋市守山区小幡千代田	1.0	10/2 ~ 10/3	70	65	749	739	738	753	99.5	98.1	98.0	名古屋市		
291	市道千代田通線	名古屋市守山区小幡南二丁目	名古屋市守山区小幡千代田	名古屋市守山区藪田町	2.2	4/21 ~ 4/22	68	62	710	788	710	788	90.1	100.0	90.1	名古屋市		
292	市道千代田通線	名古屋市守山区元郷一丁目	名古屋市守山区大森一丁目	名古屋市守山区八剣二丁目	1.0	2/9 ~ 2/10	72	68	246	182	182	479	51.4	38.0	38.0	名古屋市		
293	市道大幸線	名古屋市東区大幸南一丁目	名古屋市東区大幸南一丁目	名古屋市東区大幸四丁目	1.1	11/18 ~ 11/19	67	61	395	395	395	395	100.0	100.0	100.0	名古屋市		
294	市道外堀町線	名古屋市東区東外堀町	名古屋市中区丸の内二丁目	名古屋市東区東片端町	1.6	11/26 ~ 11/27	69	66	886	864	862	890	99.6	97.1	96.9	名古屋市		
295	市道岩井町線	名古屋市中区大須三丁目	名古屋市中区門前町	名古屋市中区千代田三丁目	1.6	11/6 ~ 11/7	68	66	1970	1784	1784	1970	100.0	90.6	90.6	名古屋市		
296	市道豆田町線	名古屋市熱田区六野町	名古屋市熱田区旗屋町	名古屋市瑞穂区堀田通	1.3	12/8 ~ 12/9	71	66	489	490	482	659	74.2	74.4	73.1	名古屋市		
297	市道錦通線	名古屋市東区葵三丁目	名古屋市東区葵一丁目	名古屋市千種区今池四丁目	1.6	11/13 ~ 11/14	70	64	953	932	932	956	99.7	97.5	97.5	名古屋市		
298	市道錦通線	名古屋市千種区今池四丁目	名古屋市千種区今池四丁目	名古屋市千種区池下二丁目	0.8	9/29 ~ 9/30	67	65	717	715	715	717	100.0	99.7	99.7	名古屋市		
299	市道前津通線	名古屋市中区橘一丁目	名古屋市中区大須四丁目	名古屋市中区平和一丁目	1.4	11/5 ~ 11/6	69	67	1236	1093	1093	1237	99.9	88.4	88.4	名古屋市		
300	市道枇杷島小田井線	名古屋市西区中小田井三丁目	名古屋市西区貴生町	名古屋市西区中小田井二丁目	1.2	10/27 ~ 10/28	67	61	446	446	446	446	100.0	100.0	100.0	名古屋市		
301	市道本町線	名古屋市中区丸の内二丁目	名古屋市中区橘二丁目	名古屋市中区丸の内二丁目	2.9	11/17 ~ 11/18	65	59	1802	1729	1729	1807	99.7	95.7	95.7	名古屋市		
302	市道上飯田線	名古屋市北区彩紅橋通	名古屋市北区大曾根一丁目	名古屋市北区辻町	2.0	9/16 ~ 9/17	65	59	573	573	573	573	100.0	100.0	100.0	名古屋市		
303	市道東志賀町線	名古屋市北区田幡一丁目	名古屋市北区清水四丁目	名古屋市北区金城四丁目	0.9	9/8 ~ 9/9	68	64	300	292	292	300	100.0	97.3	97.3	名古屋市		
304	市道赤萩町線	名古屋市東区徳川町	名古屋市北区東大曾根町	名古屋市東区出来町一丁目	1.2	11/12 ~ 11/13	68	63	1295	1295	1295	1295	100.0	100.0	100.0	名古屋市		
305	市道春日井線	一宮市森本	一宮市花池	一宮市千秋町	3.5	1/27 ~ 1/28	69	66	423	375	375	423	100.0	88.7	88.7	一宮市		
306	市道樺通り線	豊田市若宮町	豊田市平芝町	豊田市西町	1.0	11/19 ~ 11/20	70	63	226	226	226	226	100.0	100.0	100.0	豊田市		
						合計	面的評価 (306区間)			196133	173445	172354	222982	88.0	77.8	77.3		

(注) 1 幹線道路を担う道路に近接する区域における環境基準は、昼間は70dB、夜間は65dB。  
 2 定点評価区間欄の印は、毎年度継続して評価を行なう区間であることを示す。



表1-2 平成15年度 自動車騒音調査結果（要請限度）

No.	道路名	調査地点	調査期間	騒音レベル (LAeq) (dB)		調査機関
				昼間	夜間	
1	東名高速道路	豊川市千両町	1/24 ~ 1/31	68	68	愛知県
2	東名高速道路	三好町大字福谷	5/9 ~ 5/16	58	58	愛知県
3	東名高速道路	小牧市大字東田中	6/4 ~ 6/11	62	60	愛知県
4	東名高速道路	名古屋市名東区豊が丘	1/14 ~ 1/21	61	59	名古屋市
5	東名高速道路	豊田市聖心町	11/17 ~ 11/22	61	61	豊田市
6	東名高速道路	岡崎市丸山町宮山	4/14 ~ 4/18	64	64	岡崎市
7	東名高速道路	岡崎市丸山町宮山	10/29 ~ 10/31	63	63	岡崎市
8	東名高速道路	岡崎市丸山町上ノ野	9/8 ~ 9/13	60	60	岡崎市
9	名神高速道路	尾西市東加賀野井	9/23 ~ 9/30	60	59	愛知県
10	名神高速道路	一宮市大和町	2/10 ~ 2/12	62	59	一宮市
11	名神高速道路	尾西市西萩原	7/15 ~ 7/18	60	56	尾西市
12	名神高速道路	尾西市富田	7/1 ~ 7/4	60	60	尾西市
13	近畿自動車道	清洲町大字廻間	8/20 ~ 8/27	66	64	愛知県
14	近畿自動車道	弥富町大字五明	6/12 ~ 6/19	60	58	愛知県
15	中央自動車道	小牧市光ヶ丘	6/28 ~ 7/5	54	53	愛知県
16	一般国道1号	小坂井町大字伊奈	1/16 ~ 1/23	78	80	愛知県
17	一般国道1号	安城市今本町	12/17 ~ 12/24	70	71	愛知県
18	一般国道1号	知立市中山町	11/29 ~ 12/6	71	70	愛知県
19	一般国道1号	蟹江町大字蟹江新田	9/13 ~ 9/20	70	67	愛知県
20	一般国道1号	名古屋市中川区昭和橋通	1/27 ~ 1/29	72	68	名古屋市
21	一般国道1号	豊橋市八町通	11/11 ~ 11/18	72	74	豊橋市
22	一般国道1号	豊橋市下地町	11/11 ~ 11/18	78	79	豊橋市
23	一般国道1号	豊橋市飯村町	11/11 ~ 11/18	75	76	豊橋市
24	一般国道1号	岡崎市本宿町	10/27 ~ 10/30	69	67	岡崎市
25	一般国道1号	岡崎市市場町	11/10 ~ 11/13	72	72	岡崎市
26	一般国道1号	岡崎市岡町	12/1 ~ 12/4	66	66	岡崎市
27	一般国道1号	岡崎市大平町	10/27 ~ 10/30	78	77	岡崎市
28	一般国道1号	岡崎市十王町	3/2 ~ 3/5	70	71	岡崎市
29	一般国道1号	岡崎市康生町	11/10 ~ 11/13	68	69	岡崎市
30	一般国道1号	岡崎市矢作町	11/18 ~ 11/21	79	80	岡崎市
31	一般国道1号	知立市中山町	1/16 ~ 1/23	69	69	知立市
32	一般国道1号	知立市西丘町	1/23 ~ 1/30	58	57	知立市
33	一般国道1号	豊川市新栄町	2/16 ~ 2/20	73	75	豊川市
34	一般国道1号	刈谷市今岡町	5/19 ~ 5/22	69	69	刈谷市
35	一般国道19号	春日井市瑞穂通	2/16 ~ 2/19	75	74	春日井市
36	一般国道19号	名古屋市北区山田町	12/10 ~ 12/17	70	68	名古屋市
37	一般国道22号	春日町大字下之郷	8/1 ~ 8/8	72	69	愛知県
38	一般国道22号	名古屋市西区名西二丁目	11/12 ~ 11/19	73	70	名古屋市
39	一般国道22号	一宮市高畑町	1/13 ~ 1/15	67	65	一宮市
40	一般国道23号	蒲都市大塚町	1/8 ~ 1/15	77	75	愛知県
41	一般国道23号	蒲都市竹島	1/17 ~ 1/24	71	68	愛知県
42	一般国道23号	豊明市栄町	11/21 ~ 11/28	71	71	愛知県
43	一般国道23号	名古屋市南区浜田町	2/18 ~ 2/25	73	73	名古屋市
44	一般国道23号	名古屋市南区堤町	2/4 ~ 2/11	65	63	名古屋市
45	一般国道23号	知立市上重原町	2/13 ~ 2/20	62	59	知立市
46	一般国道23号	弥富町大字狐地	2/23 ~ 3/1	76	77	弥富町
47	一般国道23号	大府市共栄町	10/10 ~ 10/17	66	65	大府市
48	一般国道23号	刈谷市野田町	3/2 ~ 3/5	65	63	刈谷市
49	一般国道23号	安城市榎前町	1/15 ~ 1/19	74	73	安城市
50	一般国道41号	豊山町大字青山	7/16 ~ 7/23	75	71	愛知県
51	一般国道41号	小牧市堀の内	6/20 ~ 6/27	71	68	愛知県
52	一般国道41号	犬山市大字搭野地	7/8 ~ 7/15	74	70	愛知県
53	一般国道41号	名古屋市北区萩野通	3/15 ~ 3/22	73	70	名古屋市
54	一般国道41号	犬山市大字五郎丸	11/11 ~ 11/14	74	70	犬山市
55	一般国道41号	豊山町大字豊場	1/26 ~ 2/2	69	66	豊山町
56	一般国道151号	新城市豊栄	2/4 ~ 2/11	60	56	愛知県
57	一般国道153号	三好町大字三好	11/11 ~ 11/18	69	64	愛知県
58	一般国道153号	日進市梅森町	5/23 ~ 5/30	68	65	愛知県
59	一般国道153号	豊田市小川町	11/17 ~ 11/22	75	71	豊田市
60	一般国道153号	豊田市平戸橋町	11/17 ~ 11/22	72	69	豊田市

(注) 1 幹線道路を担う道路に近接する区域における要請限度は、昼間は75dB、夜間は70dB。

2 騒音レベルの網掛部分は、要請限度を超過していることを示す。

表1-2 平成15年度 自動車騒音調査結果（要請限度）

No.	道路名	調査地点	調査期間	騒音レベル (LAeq) (dB)		調査機関
				昼間	夜間	
61	一般国道153号	日進市梅森台	8/28 ~ 9/5	65	63	日進市
62	一般国道153号	日進市浅田町	8/28 ~ 9/5	68	66	日進市
63	一般国道155号	知多市新舞子	10/9 ~ 10/16	73	68	愛知県
64	一般国道155号	小牧市小牧	6/18 ~ 6/25	69	68	愛知県
65	一般国道155号	豊田市高岡本町	12/1 ~ 12/6	74	68	豊田市
66	一般国道155号	豊田市八草町	11/17 ~ 11/22	74	70	豊田市
67	一般国道155号	豊田市本町	12/1 ~ 12/6	73	70	豊田市
68	一般国道155号	豊田市若林西町	12/1 ~ 12/6	67	65	豊田市
69	一般国道155号	一宮市緑	11/19 ~ 11/21	64	62	一宮市
70	一般国道155号	一宮市昭和	12/9 ~ 12/11	70	69	一宮市
71	一般国道155号	知立市桜木町	1/30 ~ 2/6	68	65	知立市
72	一般国道155号	常滑市榎戸	6/2 ~ 6/5	62	57	常滑市
73	一般国道155号	常滑市榎戸	12/9 ~ 12/12	63	57	常滑市
74	一般国道155号	瀬戸市十軒町	2/9 ~ 2/13	74	69	瀬戸市
75	一般国道155号	瀬戸市山口町	2/23 ~ 2/27	74	71	瀬戸市
76	一般国道155号	刈谷市池田町	7/1 ~ 7/4	73	71	刈谷市
77	一般国道155号	春日井市気嚙町	2/16 ~ 2/19	72	67	春日井市
78	一般国道155号	東海市高横須賀町	11/11 ~ 11/13	68	63	東海市
79	一般国道247号	常滑市常滑	10/17 ~ 10/24	73	66	愛知県
80	一般国道247号	武豊町字浅水	10/25 ~ 11/1	72	68	愛知県
81	一般国道247号	半田市西新町	11/5 ~ 11/12	67	63	愛知県
82	一般国道247号	美浜町大字布土	10/3 ~ 10/10	70	66	愛知県
83	一般国道247号	碧南市塩浜町	11/25 ~ 11/28	70	62	碧南市
84	一般国道247号	常滑市字樋掛	6/9 ~ 6/12	70	63	常滑市
85	一般国道247号	常滑市字樋掛	12/15 ~ 12/18	71	68	常滑市
86	一般国道247号	蒲都市三谷町	10/28 ~ 10/30	70	69	蒲都市
87	一般国道247号	東海市名和町	11/17 ~ 11/20	76	72	東海市
88	一般国道248号	瀬戸市品野町	5/31 ~ 6/7	73	70	愛知県
89	一般国道248号	豊田市下市場町	11/17 ~ 11/22	72	72	豊田市
90	一般国道248号	岡崎市柱曙	2/5 ~ 2/10	69	64	岡崎市
91	一般国道248号	岡崎市戸崎町	12/15 ~ 12/18	71	66	岡崎市
92	一般国道248号	岡崎市六名	1/19 ~ 1/22	74	69	岡崎市
93	一般国道248号	岡崎市井田南町	12/8 ~ 12/11	73	67	岡崎市
94	一般国道248号	岡崎市岩津町	12/8 ~ 12/11	76	73	岡崎市
95	一般国道248号	瀬戸市品野町	3/1 ~ 3/5	71	69	瀬戸市
96	一般国道259号	豊橋市富本町	11/11 ~ 11/18	71	66	豊橋市
97	一般国道302号	甚目寺町大字甚目寺	8/28 ~ 9/4	62	58	愛知県
98	一般国道302号	東海市名和町	10/1 ~ 10/8	63	60	愛知県
99	一般国道302号	名古屋市西区八筋町	11/5 ~ 11/12	65	62	名古屋市
100	一般国道302号	春日井市味美白山町	2/16 ~ 2/19	63	59	春日井市
101	一般国道302号	大治町大字砂子	1/20 ~ 1/27	63	60	大治町
102	一般国道362号	豊川市三谷原町	2/3 ~ 2/10	73	69	愛知県
103	一般国道363号	瀬戸市西原町	2/16 ~ 2/20	72	68	瀬戸市
104	一般国道366号	大府市横根町	9/25 ~ 10/2	69	65	愛知県
105	一般国道419号	高浜市沢渡町	10/21 ~ 10/28	65	62	愛知県
106	一般国道419号	豊田市京町	11/17 ~ 11/22	72	68	豊田市
107	県道豊田環状線	豊田市前山町	12/1 ~ 12/6	67	64	豊田市
108	県道岡崎環状線	岡崎市小呂町	11/5 ~ 11/8	73	71	岡崎市
109	県道力石名古屋線	長久手町杣ヶ池	5/27 ~ 6/3	74	70	愛知県
110	県道豊田一色線	西尾市米津町	1/19 ~ 1/22	70	65	西尾市
111	県道豊田一色線	西尾市米津町	1/23 ~ 1/28	70	64	西尾市
112	県道豊田一色線	西尾市熱池町	12/10 ~ 12/17	68	63	愛知県
113	県道岐阜稲沢線	一宮市大和町	1/20 ~ 1/22	68	63	一宮市
114	県道岐阜稲沢線	尾西市開明	8/5 ~ 8/8	68	65	尾西市
115	県道岐阜稲沢線	尾西市籠屋	7/29 ~ 8/1	71	64	尾西市
116	県道大垣一宮線	一宮市東出町	12/16 ~ 12/18	75	71	一宮市
117	県道大垣一宮線	尾西市東五城	7/22 ~ 7/25	73	70	尾西市
118	県道大垣一宮線	尾西市籠屋	8/5 ~ 8/8	59	57	尾西市
119	県道春日井一宮線	春日井市八田町	2/16 ~ 2/19	72	68	春日井市
120	県道春日井一宮線	岩倉市東新町	6/5 ~ 6/12	69	66	岩倉市

(注) 1 幹線道路を担う道路に近接する区域における要請限度は、昼間は75dB、夜間は70dB。

2 騒音レベルの網掛部分は、要請限度を超過していることを示す。

表1-2 平成15年度 自動車騒音調査結果（要請限度）

No.	道路名	調査地点	調査期間	騒音レベル (LAeq) (dB)		調査機関
				昼間	夜間	
121	県道春日井各務原線	犬山市大字橋爪	11/11 ~ 11/14	68	64	犬山市
122	県道西尾知多線	碧南市札木町	3/16 ~ 3/19	63	60	碧南市
123	県道西尾幸田線	西尾市寺津	1/29 ~ 2/3	67	60	西尾市
124	県道西尾幸田線	西尾市寺津	2/3 ~ 2/6	68	65	西尾市
125	県道西尾幸田線	幸田町大字深溝	12/18 ~ 12/24	74	69	幸田町
126	県道岡崎碧南線	碧南市浜寺町	3/9 ~ 3/12	67	59	碧南市
127	県道岡崎碧南線	碧南市天王町	3/2 ~ 3/5	69	62	碧南市
128	県道安城碧南線	碧南市荒子町	10/29 ~ 11/5	67	63	愛知県
129	県道安城碧南線	安城市赤松町	11/27 ~ 12/2	62	57	安城市
130	県道岡崎西尾線	岡崎市筒針町	5/12 ~ 5/16	70	64	岡崎市
131	県道岡崎刈谷線	刈谷市末広町	4/14 ~ 4/17	75	75	刈谷市
132	県道岡崎刈谷線	刈谷市高津波町	1/19 ~ 1/23	72	67	刈谷市
133	県道岡崎刈谷線	安城市緑町	12/17 ~ 12/24	73	74	愛知県
134	県道岡崎刈谷線	岡崎市上和田町	10/21 ~ 10/24	76	77	岡崎市
135	県道岡崎半田線	安城市高棚町	11/22 ~ 11/29	72	69	愛知県
136	県道岡崎西尾線	安城市桜井町	1/21 ~ 1/23	66	61	安城市
137	県道岡崎幸田線	岡崎市戸崎元町	11/11 ~ 11/14	68	61	岡崎市
138	県道名古屋碧南線	大府市中央町	10/3 ~ 10/10	65	61	大府市
139	県道名古屋碧南線	碧南市山神町	2/24 ~ 2/27	68	59	碧南市
140	県道名古屋岡崎線	豊田市若林西町	12/1 ~ 12/6	71	69	豊田市
141	県道知立東浦線	知立市山町	2/6 ~ 2/13	69	65	知立市
142	県道豊田知立線	刈谷市井ヶ谷町	12/2 ~ 12/5	71	68	刈谷市
143	県道名古屋半田線	阿久比町大字卯坂	11/13 ~ 11/20	71	69	愛知県
144	県道名古屋半田線	大府市宮内町	9/8 ~ 9/12	61	53	大府市
145	県道名古屋半田線	大府市吉川町	9/12 ~ 9/19	59	55	大府市
146	県道名古屋半田線	東海市加木屋町	11/25 ~ 11/30	73	70	東海市
147	県道豊田安城線	豊田市永覚新町	12/1 ~ 12/6	72	68	豊田市
148	県道春日井稲沢線	西春町大字九之坪竹田	7/24 ~ 7/31	74	71	愛知県
149	県道春日井稲沢線	稲沢市駅前	6/26 ~ 7/3	71	70	愛知県
150	県道春日井稲沢線	豊山町大字豊場	2/3 ~ 2/10	72	69	豊山町
151	県道名古屋江南線	岩倉市鈴井町	9/26 ~ 10/6	65	62	岩倉市
152	県道名古屋瀬戸線	尾張旭市東大道町	11/11 ~ 11/18	71	68	愛知県
153	県道名古屋津島線	津島市越津町	8/30 ~ 9/6	69	65	愛知県
154	県道一宮犬山線	江南市高屋町	7/31 ~ 8/7	68	64	愛知県
155	県道一宮犬山線	一宮市大字時之島	2/24 ~ 2/26	67	63	一宮市
156	県道一宮蟹江線	蟹江町北新田	9/13 ~ 9/20	73	70	愛知県
157	県道一宮蟹江線	稲沢市稲沢町	7/4 ~ 7/11	71	68	愛知県
158	県道一宮各務原線	一宮市貴船	11/26 ~ 11/28	71	66	一宮市
159	県道安城幸田線	安城市河野町	2/5 ~ 2/9	72	68	安城市
160	県道津島七宝名古屋線	七宝町大字伊副	9/9 ~ 9/16	70	68	愛知県
161	県道津島七宝名古屋線	名古屋市中川区万場二丁目	1/28 ~ 2/4	75	71	名古屋市
162	県道尾西津島線	尾西市祐久	6/24 ~ 6/27	65	60	尾西市
163	県道尾西清洲線	尾西市明地	8/12 ~ 8/15	65	63	尾西市
164	県道尾西清洲線	尾西市起	6/24 ~ 6/27	68	60	尾西市
165	県道西萩原北方線	尾西市小信中島	6/10 ~ 6/13	69	64	尾西市
166	県道西萩原北方線	尾西市西萩原	7/22 ~ 7/25	70	64	尾西市
167	県道萩原三条北方線	尾西市開明	6/10 ~ 6/13	69	64	尾西市
168	県道萩原三条北方線	尾西市籠屋	8/5 ~ 8/8	64	59	尾西市
169	県道名古屋一宮線	木曾川町大字黒田	7/12 ~ 7/19	70	66	愛知県
170	県道名古屋一宮線	一宮市今伊勢町	3/9 ~ 3/11	65	62	一宮市
171	県道半田環状線	半田市山代町	10/22 ~ 10/28	70	63	愛知県
172	県道半田環状線	武豊町祠峯	10/17 ~ 10/23	71	64	武豊町
173	県道大県神社線	犬山市字藪畔	11/11 ~ 11/14	71	67	犬山市
174	県道今川刈谷停車場線	刈谷市新富町	11/6 ~ 11/13	69	65	愛知県
175	県道今川刈谷停車場線	刈谷市新富町	10/14 ~ 10/17	69	65	刈谷市
176	県道三河豊田停車場大林線	豊田市大林町	12/1 ~ 12/6	69	65	豊田市
177	県道安城知立線	知立市弘法町	2/20 ~ 2/27	67	62	知立市
178	県道豊田知立線	三好町大字三好	5/7 ~ 5/14	73	70	愛知県
179	県道安城八田知立線	知立市八ツ田町	11/14 ~ 11/21	66	61	愛知県
180	県道甚目寺織線	大治町大字西篠	8/22 ~ 8/29	71	67	愛知県

(注) 1 幹線道路を担う道路に近接する区域における要請限度は、昼間は75dB、夜間は70dB。

2 騒音レベルの網掛部分は、要請限度を超過していることを示す。



表1-2 平成15年度 自動車騒音調査結果（要請限度）

No.	道路名	調査地点	調査期間	騒音レベル (LAeq) (dB)		調査機関
				昼間	夜間	
181	県道芦屋蒲郡線	蒲都市神明町	1/8 ~ 1/15	73	72	愛知県
182	県道弥富名古屋線	蟹江町大字西之森	9/17 ~ 9/24	68	63	愛知県
183	県道幸田石井線	幸田町大字野場	12/18 ~ 12/25	73	70	愛知県
184	県道国府馬場線	豊川市諏訪	1/27 ~ 2/3	72	67	愛知県
185	県道明知諸輪線	三好町大字三好	5/15 ~ 5/22	68	64	愛知県
186	県道瀬戸大府東海線	日進市東山	8/28 ~ 9/5	71	67	日進市
187	県道瀬戸大府東海線	日進市本郷町	8/28 ~ 9/5	69	65	日進市
188	県道岩作諸輪線	日進市岩藤町	8/28 ~ 9/5	71	65	日進市
189	県道名古屋豊田線	日進市米野木町	8/28 ~ 9/5	70	67	日進市
190	県道豊橋豊川線	豊川市諏訪	10/28 ~ 11/1	70	64	豊川市
191	県道米津碧南線	碧南市東浦町	11/18 ~ 11/21	68	61	碧南市
192	県道道場山安城線	碧南市三度山町	10/21 ~ 10/24	71	66	碧南市
193	県道西尾新川港線	碧南市旭町	12/9 ~ 12/12	70	64	碧南市
194	県道平坂福清水線	碧南市源氏神明町	11/11 ~ 11/14	66	59	碧南市
195	県道碧南高浜環状線	碧南市粟山町	2/3 ~ 2/5	68	62	碧南市
196	県道蒲郡碧南線	蒲都市旭町	10/20 ~ 10/24	73	71	蒲都市
197	県道蒲郡碧南線	蒲都市竹谷町	8/22 ~ 8/27	75	73	蒲都市
198	県道千万町豊川線	豊川市本野町	11/17 ~ 11/21	68	61	豊川市
199	県道蒲郡碧南線	西尾市錦城町	12/2 ~ 12/9	68	62	愛知県
200	県道蒲郡碧南線	西尾市楠村町	12/4 ~ 12/9	68	62	西尾市
201	県道蒲郡碧南線	西尾市楠村町	11/25 ~ 11/28	69	63	西尾市
202	県道東大見岡崎線	岡崎市真伝町	11/18 ~ 11/22	67	61	岡崎市
203	県道桜井岡崎線	岡崎市天白町	10/15 ~ 10/18	70	67	岡崎市
204	県道合和豊田線	三好町大字三好	1/26 ~ 1/30	69	63	三好町
205	県道豊田知立線	三好町大字福谷	2/2 ~ 2/6	68	64	三好町
206	県道鷺鴨三好線	三好町大字打越	2/9 ~ 2/13	64	61	三好町
207	県道神屋味美線	春日井市柏原町	2/16 ~ 2/19	71	66	春日井市
208	県道衣浦西部線	東浦町大字緒川	12/3 ~ 12/10	70	64	東浦町
209	県道一宮西中野線	尾西市上祖父江	7/1 ~ 7/4	62	54	尾西市
210	県道一宮西中野線	尾西市明地	7/8 ~ 7/11	67	59	尾西市
211	県道名古屋第二環状線	新川町大字須ヶ口	7/31 ~ 8/7	69	66	愛知県
212	県道名古屋外環状線	師勝町大字二子	10/8 ~ 10/11	71	69	師勝町
213	市道名古屋環状線	名古屋市中区小碓通	1/21 ~ 1/28	72	69	名古屋市
214	市道名古屋環状線	名古屋市昭和区阿由知通	12/3 ~ 12/10	69	66	名古屋市
215	市道堀田高岳線	名古屋市中区千代田五丁目	11/19 ~ 11/26	72	69	名古屋市
216	市道鏡ヶ池線	名古屋市中区鏡池通	11/26 ~ 12/3	66	62	名古屋市
217	市道春日井線	一宮市森本	1/27 ~ 1/29	69	66	一宮市
218	市道大府共和線	大府市共和町	9/29 ~ 10/3	69	62	大府市
219	市道大東住吉線	安城市新田町	12/4 ~ 12/8	69	64	安城市
220	市道下長山線	豊川市西塚町	11/10 ~ 11/14	64	57	豊川市
221	市道久沓出崎線	碧南市山神町	12/2 ~ 12/5	69	65	碧南市
222	市道中松平七線	碧南市汐田町	12/16 ~ 12/19	67	62	碧南市
223	市道櫻通り線	豊田市若宮町	11/17 ~ 11/22	68	63	豊田市
224	市道109号	尾西市西五城	6/17 ~ 6/20	61	49	尾西市
225	市道203号	尾西市起	6/17 ~ 6/20	66	58	尾西市

(注) 1 幹線道路を担う道路に近接する区域における要請限度は、昼間は75dB、夜間は70dB。  
 2 騒音レベルの網掛部分は、要請限度を超過していることを示す。

表2 平成15年度 道路交通振動調査結果（要請限度）

No.	道路名	調査地点	調査期間	振動レベル (L10) (dB)		要請限度 (L10) (dB)		区域 区分	調査機関
				昼間	夜間	昼間	夜間		
1	東名高速道路	豊川市千両町	1/24 ~ 1/31	36	36	70	65	2	愛知県
2	東名高速道路	三好町大字福谷	5/9 ~ 5/16	38	39	65	60	1	愛知県
3	東名高速道路	小牧市大字東田中	6/4 ~ 6/11	38	39	65	60	1	愛知県
4	名神高速道路	尾西市東加賀野井	9/23 ~ 9/30	44	45	70	65	2	愛知県
5	名神高速道路	一宮市大和町	2/12 ~ 2/13	45	46	70	65	2	一宮市
6	名神高速道路	尾西市西萩原	7/15 ~ 7/18	43	41	70	65	2	尾西市
7	名神高速道路	尾西市富田	7/1 ~ 7/4	48	48	70	65	2	尾西市
8	近畿自動車道 (一般国道302号)	清洲町大字廻間	8/20 ~ 8/27	48	47	65	60	1	愛知県
9	近畿自動車道 (県道名古屋蟹江弥富線)	弥富町大字五明	6/12 ~ 6/19	48	47	65	60	1	愛知県
10	中央自動車道	小牧市光ヶ丘	6/28 ~ 7/5	33	35	70	65	2	愛知県
11	一般国道1号	小坂井町大字伊奈	1/16 ~ 1/23	52	57	70	65	2	愛知県
12	一般国道1号	安城市今本町	12/17 ~ 12/24	46	47	65	60	1	愛知県
13	一般国道1号	知立市中山町	11/29 ~ 12/6	45	45	65	60	1	愛知県
14	一般国道1号	蟹江町大字蟹江新田	9/13 ~ 9/20	46	38	70	65	2	愛知県
15	一般国道1号	豊橋市八町通	11/11 ~ 11/12	44	49	70	65	2	豊橋市
16	一般国道1号	豊橋市下地町	11/11 ~ 11/12	58	61	70	65	2	豊橋市
17	一般国道1号	豊橋市飯村町	11/11 ~ 11/12	43	45	65	60	1	豊橋市
18	一般国道1号	岡崎市本宿町	10/28 ~ 10/29	39	40	70	65	2	岡崎市
19	一般国道1号	岡崎市市場町	11/11 ~ 11/12	33	35	70	65	2	岡崎市
20	一般国道1号	岡崎市岡町	12/2 ~ 12/3	34	37	70	65	2	岡崎市
21	一般国道1号	岡崎市大平町	10/28 ~ 10/29	57	57	70	65	2	岡崎市
22	一般国道1号	岡崎市十王町	3/4 ~ 3/5	37	38	70	65	2	岡崎市
23	一般国道1号	岡崎市康生町	11/11 ~ 11/12	46	48	70	65	2	岡崎市
24	一般国道1号	岡崎市矢作町	12/1 ~ 12/2	51	52	70	65	2	岡崎市
25	一般国道1号	知立市中山町神狭間	1/21	48	50	65	60	1	知立市
26	一般国道1号	刈谷市今川町東畑	5/19 ~ 5/20	45	45	65	60	1	刈谷市
27	一般国道22号	春日町大字下之郷	8/1 ~ 8/8	47	44	70	65	2	愛知県
28	一般国道22号	一宮市高畑町	1/14 ~ 1/15	44	41	70	65	2	一宮市
29	一般国道23号	蒲郡市大塚町	1/8 ~ 1/15	49	49	65	60	1	愛知県
30	一般国道23号	豊明市栄町	11/21 ~ 11/28	38	37	70	65	2	愛知県
31	一般国道23号	知立市上重原町腰前	2/17	48	47	65	60	1	知立市
32	一般国道23号	刈谷市野田町沖野	3/2 ~ 3/3	44	44	65	60	1	刈谷市
33	一般国道23号	安城市榎前町	1/16 ~ 1/17	43	42	70	65	2	安城市
34	一般国道41号	小牧市堀の内	6/20 ~ 6/27	35	33	70	65	2	愛知県
35	一般国道41号	犬山市大字搭野地	7/8 ~ 7/15	44	38	70	65	2	愛知県
36	一般国道41号	豊山町大字青山	7/16 ~ 7/23	48	45	70	65	2	愛知県
37	一般国道153号	三好町大字三好	11/11 ~ 11/18	31	<30	65	60	1	愛知県
38	一般国道155号	知多市新舞子	10/9 ~ 10/16	37	<30	65	60	1	愛知県
39	一般国道155号	一宮市緑	12/24 ~ 12/25	43	40	65	60	1	一宮市
40	一般国道155号	一宮市昭和	12/18 ~ 12/19	46	44	65	60	1	一宮市
41	一般国道155号	東海市高横須賀町	7/9 ~ 7/14	45	36	70	65	2	東海市
42	一般国道247号	常滑市常滑	10/17 ~ 10/24	40	<30	70	65	2	愛知県
43	一般国道247号	武豊町字浅水	10/25 ~ 11/1	39	33	65	60	1	愛知県
44	一般国道247号	半田市西新町	11/5 ~ 11/12	41	32	65	60	1	愛知県
45	一般国道247号	東海市名和町	6/25 ~ 6/28	49	44	70	65	2	東海市
46	一般国道248号	岡崎市柱曙	2/5 ~ 2/6	30	26	70	65	2	岡崎市
47	一般国道248号	岡崎市戸崎町	12/16 ~ 12/17	43	37	70	65	2	岡崎市
48	一般国道248号	岡崎市六名	1/20 ~ 1/21	31	27	70	65	2	岡崎市
49	一般国道248号	岡崎市井田南町	12/9 ~ 12/10	49	42	70	65	2	岡崎市
50	一般国道248号	岡崎市岩津町	12/10 ~ 12/11	44	42	70	65	2	岡崎市
51	一般国道259号	豊橋市富本町	11/11 ~ 11/12	36	31	65	60	1	豊橋市
52	一般国道302号 (近畿自動車道)	甚目寺町大字甚目寺	8/28 ~ 9/4	43	43	65	60	1	愛知県
53	一般国道302号 (伊勢湾岸道路)	東海市名和町	10/1 ~ 10/8	38	35	65	60	1	愛知県
54	一般国道362号	豊川市三谷原町	2/3 ~ 2/10	49	41	70	65	2	愛知県
55	一般国道419号	豊田市京町	11/17 ~ 11/19	42	37	65	60	1	豊田市
56	県道石名古屋線	長久手町杖ヶ池	5/27 ~ 6/3	47	43	70	65	2	愛知県
57	県道豊田一色線	西尾市米津町	1/19 ~ 1/22	40	32	70	65	2	西尾市

表2 平成15年度 道路交通振動調査結果（要請限度）

No.	道路名	調査地点	調査期間	振動レベル (L10) (dB)		要請限度 (L10) (dB)		区域 区分	調査機関
				昼間	夜間	昼間	夜間		
58	県道豊田一色線	西尾市米津町	1/23 ~ 1/28	38	29	70	65	2	西尾市
59	県道岐阜稲沢線	尾西市開明	8/5 ~ 8/8	46	39	65	60	1	尾西市
60	県道岐阜稲沢線	尾西市籠屋	7/29 ~ 8/1	49	45	70	65	2	尾西市
61	県道岐阜稲沢線	一宮市大和町	1/22 ~ 1/23	44	38	70	65	2	一宮市
62	県道大垣一宮線	尾西市東五城	7/22 ~ 7/25	49	44	70	65	2	尾西市
63	県道大垣一宮線	一宮市東出町	12/16 ~ 12/17	46	41	70	65	2	一宮市
64	県道春日井一宮線	岩倉市東新町	6/15 ~ 6/16	50	45	65	60	1	岩倉市
65	県道西尾幸田線	西尾市寺津	1/29 ~ 2/3	41	35	65	60	1	西尾市
66	県道西尾幸田線	西尾市寺津	2/3 ~ 2/6	44	39	65	60	1	西尾市
67	県道岡崎刈谷線	安城市緑町	12/17 ~ 12/24	43	43	65	60	1	愛知県
68	県道岡崎刈谷線	安城市大山町	1/26 ~ 1/27	47	50	65	60	1	安城市
69	県道岡崎刈谷線	岡崎市上和田町	10/22 ~ 10/23	53	57	70	65	2	岡崎市
70	県道岡崎刈谷線	岡崎市戸崎町	7/28 ~ 8/1	35	39	70	65	2	岡崎市
71	県道東大見岡崎線	岡崎市真伝町	11/18 ~ 11/19	35	31	65	60	1	岡崎市
72	県道桜井岡崎線	岡崎市天白町	10/15 ~ 10/16	33	29	70	65	2	岡崎市
73	県道岡崎環状線	岡崎市小呂町	11/6 ~ 11/7	37	36	65	60	1	岡崎市
74	県道岡崎幸田線	岡崎市戸崎元町	11/11 ~ 11/12	31	25	70	65	2	岡崎市
75	県道岡崎西尾線	岡崎市筒針町	5/12 ~ 5/16	40	29	65	60	1	岡崎市
76	県道名古屋半田線	阿久比町大字卯坂	11/13 ~ 11/20	49	45	65	60	1	愛知県
77	県道名古屋江南線	岩倉市鈴井町	1/3 ~ 1/4	41	37	70	65	2	岩倉市
78	県道名古屋岡崎線	豊田市若林西町	12/1 ~ 12/3	48	46	65	60	1	豊田市
79	県道一宮蟹江線	蟹江町北新田	9/13 ~ 9/20	54	50	70	65	2	愛知県
80	県道一宮犬山線	一宮市大字時之島	2/24 ~ 2/25	37	32	70	65	2	一宮市
81	県道一宮各務原線	一宮市貫船	11/28 ~ 11/29	45	37	65	60	1	一宮市
82	県道名古屋一宮線	一宮市今伊勢町	3/11 ~ 3/12	43	40	70	65	2	一宮市
83	県道尾西清洲線	尾西市明地	8/12 ~ 8/15	41	37	70	65	2	尾西市
84	県道尾西清洲線	尾西市起	6/24 ~ 6/27	41	33	65	60	1	尾西市
85	県道萩原北方線	尾西市小信中島	6/10 ~ 6/13	44	32	65	60	1	尾西市
86	県道春日井稲沢線	西春町大字九之坪竹田	7/24 ~ 7/31	45	41	65	60	1	愛知県
87	県道蒲郡碧南線	西尾市楠村町	12/4 ~ 12/9	35	27	70	65	2	西尾市
88	県道蒲郡碧南線	西尾市楠村町	11/25 ~ 11/28	38	28	70	65	2	西尾市
89	県道一宮西中野線	尾西市明地	7/8 ~ 7/11	39	29	70	65	2	尾西市
90	市道春日井線	一宮市森本	1/27 ~ 1/28	47	40	65	60	1	一宮市
91	市道203号	尾西市起	6/17 ~ 6/20	44	33	70	65	2	尾西市

表3 平成15年度 新幹線鉄道騒音・振動調査結果

NO.	調査地点	調査地点側の軌道	調査年月日	列車速度 (km/h)	騒音調査結果		環境基準 (dB)	振動調査結果			振動指針値 (dB)	用途地域 (地域類型)	調査機関
					25m (dB)	50m (dB)		12.5m (dB)	25m (dB)	50m (dB)			
1	尾西市祐久	下り	H15.10.6	235	72	68	70					市街化調整区域 ( )	愛知県
2	尾西市明地	下り	H15.10.6	220	72	71	70					市街化調整区域 ( )	愛知県
3	一宮市萩原町戸刈	下り	H15.11.7	243	74	70	70					市街化調整区域 ( )	一宮市
4	一宮市萩原町築込	下り	H15.11.7	247	72	68	70					市街化調整区域 ( )	一宮市
5	稲沢市平野町	上り	H15.10.7	259	75	74	70					市街化調整区域 ( )	愛知県
6	稲沢市北島町	上り	H15.10.7	248	72	69	70					市街化調整区域 ( )	愛知県
7	稲沢市奥田町	下り	H15.5.29	233	73	69	70	70	71		70	市街化調整区域 ( )	愛知県
8	清洲町大字清洲	下り	H15.10.20	207	71	67	70					第一種住居地域 ( )	愛知県
9	新川町大字寺野	下り	H15.10.20	191	75	72	70					市街化調整区域 ( )	愛知県
10	西枇杷島町旭町一丁目	下り	H15.10.14	156	69	65	75					準工業地域 ( )	愛知県
11	名古屋市中村区新富町一丁目	下り	H15.10.24	119	71		70		52		70	第一種住居地域 ( )	名古屋市
12	名古屋市熱田区河田町	上り	H15.10.15	202	68		75		63		70	準工業地域 ( )	名古屋市
13	名古屋市熱田区河田町	下り	H15.10.15	192	67		75		60		70	準工業地域 ( )	名古屋市
14	名古屋市熱田区二番二丁目	上り	H15.10.15	215	69		70		59		70	第一種住居地域 ( )	名古屋市
15	名古屋市熱田区二番二丁目	下り	H15.10.15	214	71		75		61		70	工業地域 ( )	名古屋市

(注) 1 調査結果の網掛け部分は、環境基準または振動指針値を超過していることを示す。

2 市街化調整区域とは、都市計画区域で用途地域の定められていない地域である。

表3 平成15年度 新幹線鉄道騒音・振動調査結果

NO.	調査地点	調査地点側の軌道	調査年月日	列車速度 (km/h)	騒音調査結果		環境基準 (dB)	振動調査結果			振動指針値 (dB)	用途地域 (地域類型)	調査機関
					25m (dB)	50m (dB)		12.5m (dB)	25m (dB)	50m (dB)			
16	名古屋市南区豊田二丁目	上り	H15.10.17	228	71		75		67		70	準工業地域 ( )	名古屋市
17	名古屋市南区豊田二丁目	下り	H15.10.17	231	69		70		65		70	第一種住居地域 ( )	名古屋市
18	名古屋市緑区大高町鷺津	上り	H15.10.17	263	73		75		62		70	近隣商業地域 ( )	名古屋市
19	大府市共栄町	下り	H15.10.10	262	69	67	70					第一種住居地域 ( )	愛知県
20	大府市横根町	上り	H15.5.20	237	71	66	70	59	58		70	市街化調整区域 ( )	愛知県
21	大府市北崎町	上り	H15.10.10	259	73	66	70					第一種住居地域 ( )	愛知県
22	刈谷市新田町三丁目	上り	H15.10.21	239	72	70	70					第一種住居地域 ( )	愛知県
23	刈谷市新田町二丁目	下り	H15.10.21	258	71	70	70					第一種住居地域 ( )	愛知県
24	知立市谷田町	下り	H15.4.22	251	70	67	70	56	50		70	第一種住居地域 ( )	愛知県
25	安城市美園町二丁目	下り	H15.10.15	247	76	72	70					第一種中高層住居専用地域 ( )	愛知県
26	安城市百石町一丁目	下り	H15.10.15	255	71	68	70					第一種中高層住居専用地域 ( )	愛知県
27	安城市古井町	下り	H15.4.15	240	71	66	70	67	63		70	第一種住居専用地域 ( )	愛知県
28	岡崎市合歡木町	上り	H15.11.4	249	79	74	70		67	65	70	市街化調整区域 ( )	岡崎市
			H16.3.23	255	78	76			68	67			
29	岡崎市福桶町	下り	H15.10.17	258	77	74	70		59	50	70	市街化調整区域 ( )	岡崎市
			H16.2.25	261	75	73			61	53			
30	岡崎市長三ツ木町	上り	H15.10.20	257	76	73	70		65	61	70	市街化調整区域 ( )	岡崎市
			H16.3.10	261	74	71			67	64			

(注) 1 調査結果の網掛け部分は、環境基準または振動指針値を超過していることを示す。

2 市街化調整区域とは、都市計画区域で用途地域の定められていない地域である。

表3 平成15年度 新幹線鉄道騒音・振動調査結果

NO.	調査地点	調査地点側の軌道	調査年月日	列車速度 (km/h)	騒音調査結果		環境基準 (dB)	振動調査結果			振動指針値 (dB)	用途地域 (地域類型)	調査機関
					25m (dB)	50m (dB)		12.5m (dB)	25m (dB)	50m (dB)			
31	岡崎市正名町	下り	H15.10.16	259	76	74	70		68	63	70	市街化調整区域 ( )	岡崎市
			H16.2.25	260	75	72			67	64			
32	西尾市上羽角町	下り	H15.10.17	260	75	72	70					市街化調整区域 ( )	愛知県
33	幸田町大字野場	下り	H15.10.17	244	73	73	70					市街化調整区域 ( )	愛知県
34	蒲郡市上本町	下り	H15.4.10	223	72	66	75	60	55		70	準工業地域 ( )	愛知県
35	蒲郡市三谷北通三丁目	下り	H15.10.3	251	72	70	70					第一種住居地域 ( )	愛知県
36	蒲郡市豊岡町	上り	H15.10.3	250	71	67	70					第一種低層住居専用地域 ( )	愛知県
37	御津町大字大草	上り	H15.5.12	227	70	64	70	62	63		70	第一種住居地域 ( )	愛知県
38	御津町大字御馬	上り	H15.10.10	243	73	72	75					準工業地域 ( )	愛知県
39	小坂井町大字伊那	上り	H15.10.10	234	70	66	70					市街化調整区域 ( )	愛知県
40	豊橋市花中町	上り	H15.6.30	224	73	64	75					準工業地域 ( )	豊橋市
41	豊橋市小池町	下り	H15.5.1	225	70	67	70					第一種住居地域 ( )	豊橋市
42	豊橋市山田三番町	下り	騒音 H15.5.12 振動 H15.5.23	騒音 226 振動 191	72	70	70	56	53		70	第一種住居地域 ( )	豊橋市
43	豊橋市二川町	上り	H15.5.21	240	71	68	75					工業地域 ( )	豊橋市

(注) 1 調査結果の網掛け部分は、環境基準または振動指針値を超過していることを示す。

2 市街化調整区域とは、都市計画区域で用途地域の定められていない地域である。




図1 平成15年度 新幹線鉄道騒音・振動調査地点図

表4 平成15年度 名古屋空港に係る航空機騒音（短期調査）の調査結果  
（単位：WECPNL）

No.	調査地点	調査実施期間	調査結果	環境基準	用途地域	調査機関
1	小牧市春日寺 1丁目	8/21 ~ 8/27	76	70	第1種住居地域 ( )	愛知県
2	小牧市市之久田 1丁目	5/2 ~ 5/26	79	70	市街化調整区域 ( )	愛知県
3	小牧市北外山	6/4 ~ 6/10	69	70	第1種住居地域 ( )	愛知県
4	小牧市小木3丁目	8/1 ~ 8/16	73	70	第1種住居地域 ( )	愛知県
5	小牧市元町1丁目	9/3 ~ 9/9	81	75	工業地域 ( )	愛知県
6	小牧市下小針天神 3丁目	9/18 ~ 9/24	79	70	市街化調整区域 ( )	愛知県
7	小牧市多気西町	6/18 ~ 6/24	64	70	市街化調整区域 ( )	愛知県
8	小牧市村中	10/8 ~ 10/14	75	75	準工業地域 ( )	愛知県
9	小牧市三ツ瀨	10/19 ~ 10/25	73	75	準工業地域 ( )	愛知県
10	西春日井郡豊山町 豊場字神戸	11/7 ~ 11/13	71	70	第1種住居地域 ( )	愛知県
11	西春日井郡豊山町 豊場字和合	11/19 ~ 11/25	68	70	第1種住居地域 ( )	愛知県
12	名古屋市千種区 希望ヶ丘2丁目	3/3 ~ 3/11	69	70	第1種低層住居 専用地域( )	名古屋市
13	名古屋市北区東味鏡 2丁目	2/11 ~ 2/19	67	70	第1種住居地域 ( )	名古屋市
14	名古屋市守山区町北	2/21 ~ 3/1	68	70	第1種住居地域 ( )	名古屋市
15	名古屋市守山区 西城1丁目	2/21 ~ 3/1	69	70	第1種住居地域 ( )	名古屋市
16	名古屋市天白区 焼山2丁目	3/3 ~ 3/11	67	70	第2種住居地域 ( )	名古屋市
17	春日井市味美町 3丁目	6/17 ~ 6/23	73	70	第1種住居地域 ( )	春日井市
18	春日井市二子町 2丁目	6/17 ~ 6/23	74	70	第1種住居地域 ( )	春日井市
19	春日井市大和通 1丁目	7/1 ~ 7/7	67	75	近隣商業地域 ( )	春日井市
20	春日井市西屋町	7/1 ~ 7/7	66	70	市街化調整区域 ( )	春日井市

(注) 1 調査結果の網掛け部分は、環境基準を超過していることを示す。  
2 市街化調整区域とは、都市計画で用途地域の定められていない地域である。





- 凡例
- ・「○ (数字)」は常時測定、「● (数字)」は短期測定の測定位置と地点No.を示している。
  - ・「(数字) W」は測定したW値 (WECPNL値) をあらわしている。
  - ・環境基準を超える測定地点においては、W値を○で囲んでいる。

図2 平成15年度 名古屋空港に係る航空機騒音調査地点図