

# 平成 17 年度 交通騒音・振動に関する調査結果

平成 18 年 10 月

## 目次

- 1 自動車騒音調査 1 ~ 6
- 2 道路交通振動調査 7 ~ 8
- 3 新幹線鉄道騒音・振動調査 9 ~ 12
- 4 航空機騒音調査 13 ~ 14

## 資料編

- 表 1 - 1 平成 17 年度 自動車騒音調査結果（環境基準関係） 1 ~ 4
- 表 1 - 2 平成 17 年度 自動車騒音調査結果（要請限度関係） 5 ~ 10
- 表 2 平成 17 年度 道路交通振動調査結果（要請限度関係） 11 ~ 12
- 表 3 平成 17 年度 新幹線鉄道騒音・振動調査結果 13 ~ 14
- 表 4 平成 17 年度 県営名古屋空港に係る航空機騒音の調査結果 15
- 表 5 平成 17 年度 中部国際空港に係る航空機騒音の調査結果 16

本書に記載した市町村名及び土地の表示は、平成 18 年 3 月 31 日現在のものである。

# 1 自動車騒音調査

## 1 調査目的

騒音規制法第18条第1項(常時監視)の規定に基づき、自動車騒音に係る環境基準の達成状況を把握するため、また、自動車騒音に係る要請限度の超過状況を把握するため、県内の主要道路において騒音の調査を行った。

## 2 調査内容

### (1) 調査期間

平成17年4月から平成18年3月まで

### (2) 調査地点

#### ア 環境基準の達成状況

調査機関	評価区間数	うち定点評価区間	評価区間所在地
愛知県	60	30	20市14町
名古屋市	15	10	1市
豊橋市	6	4	1市
岡崎市	14	7	1市
一宮市	5	5	1市
春日井市	5	3	1市
豊田市	11	5	1市
合計	116	64	26市14町

#### イ 要請限度の超過状況

調査機関	調査地点数	調査地点所在地
愛知県	60	20市14町
名古屋市	15	1市
豊橋市	4	1市
岡崎市	14	1市
一宮市	8	1市
春日井市	5	1市
豊田市	11	1市
上記以外の市町村	88	14市 7町 1村
合計	205	29市16町 1村

愛知県は、「上記以外の市町村」内で調査を実施しているため、調査地点所在地の合計は一致しない。

### (3) 調査方法

#### ア 環境基準の達成状況

「環境基本法第16条第1項の規定に基づく騒音に係る環境基準について」(平成10年環境庁告示第64号)に定めるところにより、1日の平均値。

#### イ 要請限度の超過状況

「騒音規制法第17条第1項の規定に基づく指定地域内における自動車騒音の限度

を定める省令」(平成12年総理府令第15号)に定めるところにより、連続する7日間のうち、代表する3日間の平均値。

### 3 調査機関

#### (1) 環境基準の達成状況

愛知県、名古屋市、豊橋市、岡崎市、一宮市、春日井市及び豊田市

#### (2) 要請限度の超過状況

愛知県、名古屋市、豊橋市、岡崎市、一宮市、瀬戸市、春日井市、豊川市、碧南市、刈谷市、豊田市、安城市、西尾市、蒲郡市、犬山市、常滑市、東海市、大府市、知立市、岩倉市、日進市、豊山町、大治町、飛島村、弥富町、東浦町、武豊町、幸田町及び三好町

### 4 調査結果

#### (1) 環境基準の達成状況

調査区間116区間について面的評価を行った結果、昼間・夜間とも環境基準を達成した住居等の割合(環境基準達成率)は78.1%であった。(評価区間別の結果については資料編 表1-1参照)

		評価区間内全戸数	環境基準達成戸数	環境基準達成率
17年度	昼間	51,894戸	46,612戸	89.8%
	夜間		40,582戸	78.2%
	昼間・夜間		40,552戸	78.1%
16年度	昼間	57,323戸	47,346戸	82.6%
	夜間		38,068戸	66.4%
	昼間・夜間		37,783戸	65.9%
15年度	昼間	222,982戸	196,133戸	88.0%
	夜間		173,445戸	77.8%
	昼間・夜間		172,354戸	77.3%

(注)「昼間・夜間」は、昼間・夜間ともに環境基準を達成した戸数及びその割合を示す。

#### (2) 要請限度の超過状況

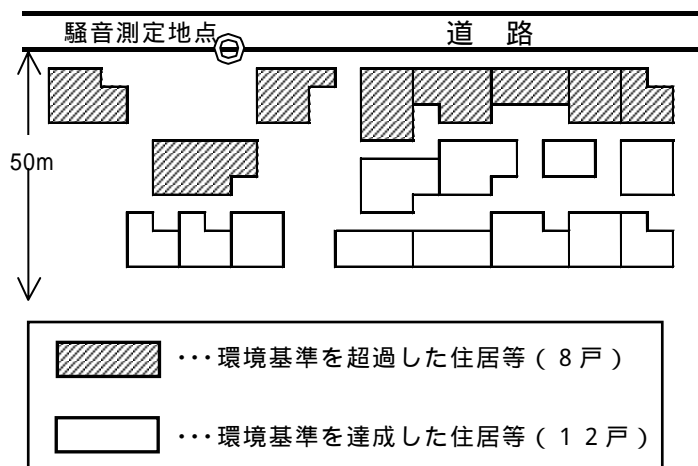
調査地点205地点のうち、昼間・夜間のいずれかの時間帯、又は両方の時間帯で要請限度を超過したのは26地点(12.7%)であった。(調査地点別の結果については資料編 表1-2参照)

		全調査地点	地点数	割合
17年度	要請限度以下	205地点	179地点	87.3%
	要請限度超過		26地点	12.7%
	昼間・夜間のいずれかで超過		19地点	9.3%
	昼間・夜間ともに超過		7地点	3.4%
16年度	要請限度以下	219地点	186地点	84.9%
	要請限度超過		33地点	15.1%
	昼間・夜間のいずれかで超過		26地点	11.9%
	昼間・夜間ともに超過		7地点	3.2%
15年度	要請限度以下	225地点	192地点	85.3%
	要請限度超過		33地点	14.7%
	昼間・夜間のいずれかで超過		24地点	10.7%
	昼間・夜間ともに超過		9地点	4.0%

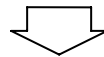
(注) 1 : 環境基準の評価方法とは

道路を一定区間ごとに区切って評価区間を設定し、評価区間内の代表する1地点で等価騒音レベル ( $L_{Aeq}$ ) の測定を行い、その結果を用いて評価区間内の道路端から50m範囲内にあるすべての住居等について等価騒音レベルの推計を行うことにより環境基準を達成する戸数とその割合を把握する評価方法である。

< 環境基準の評価方法例 >



騒音測定地点での騒音レベルから、  
個々の住居等の騒音レベルを推計



環境基準を達成する住居等の戸数  
と割合を把握する。

$$\text{環境基準達成率} = \frac{\text{環境基準達成戸数 (12戸)}}{\text{評価区間内全戸数 (20戸)}} = 60\%$$

2 : 等価騒音レベル ( $L_{Aeq}$ ) とは

変動する騒音レベルをエネルギー的な平均値として示したものである。

## 参 考

### 自動車騒音に係る基準

#### 1 道路に面する地域に係る環境基準

環境基本法第16条第1項に基づくもので、騒音に係る環境上の条件について人の健康の保護し、及び生活環境を保全する上で維持されることが望ましい基準。

地域類型		環境基準 ( $L_{Aeq}$ )	幹線交通を担う道路に近接する空間		
A	第1種低層住居専用地域 第2種低層住居専用地域 第1種中高層住居専用地域 第2種中高層住居専用地域	左記のうち、2車線以上の車線を有する道路に面する地域	昼間	60dB以下	昼間 70dB以下
			夜間	55dB以下	
B	第1種住居地域 第2種住居地域 準住居地域 都市計画区域で用途地域の定められていない地域	左記のうち、2車線以上の車線を有する道路に面する地域	昼間	65dB以下	夜間 65dB以下
			夜間	60dB以下	
C	近隣商業地域 商業地域 準工業地域 工業地域	左記のうち、車線を有する道路に面する地域	昼間	65dB以下	(全地域共通) 備考参照
			夜間	60dB以下	

#### 備考

個別の住居等において騒音の影響を受けやすい面の窓を主として閉めた生活が営まれていると認められるときは、屋内へ透過する騒音に係る基準(昼間にあっては45dB以下、夜間にあっては40dB以下)によることができる。

(注) 1 「幹線交通を担う道路」とは、次に掲げる道路をいう。

- (1) 高速自動車国道、一般国道、都道府県道及び市町村道(市町村道は4車線以上の区間)
- (2) 一般自動車道であって都市計画法施行規則第7条第1項第1号に定める自動車専用道路

2 「幹線交通を担う道路に近接する空間(区域)」とは、次の車線数の区分に応じた道路端からの距離により特定された範囲をいう。

- (1) 2車線以下の車線を有する幹線交通を担う道路 15m
- (2) 2車線を超える車線を有する幹線交通を担う道路 20m

3 時間の区分については、昼間は6時から22時、夜間は22時から翌朝6時

## 2 要請限度

騒音規制法第17条第1項に基づくもので、自動車騒音により道路の周辺的生活環境が著しく損なわれていると認められるとき、市町村長が県公安委員会に対して道路交通法の規定による措置をとるよう要請する際の基準。

区域区分			要請限度 (L <sub>Aeq</sub> )		
			道路に面する区域		幹線交通を担う道路に近接する区域
			1車線	2車線以上	
a	第1種低層住居専用地域 第2種低層住居専用地域	昼間	65dB	70dB	昼間 75dB  夜間 70dB  (全区域共通)
	第1種中高層住居専用地域 第2種中高層住居専用地域	夜間	55dB	65dB	
b	第1種住居地域 第2種住居地域 準住居地域	昼間	65dB	75dB	
	都市計画区域で用途地域の定められていない地域	夜間	55dB	70dB	
c	近隣商業地域 商業地域	昼間	75dB		
	準工業地域 工業地域	夜間	70dB		

(注) 1 「幹線交通を担う道路」とは、次に掲げる道路をいう。

(1) 高速自動車国道、一般国道、都道府県道及び市町村道(市町村道は4車線以上の区間)

(2) 一般自動車道であって都市計画法施行規則第7条第1項第1号に定める自動車専用道路

2 「幹線交通を担う道路に近接する空間(区域)」とは、次の車線数の区分に応じた道路端からの距離により特定された範囲をいう。

(1) 2車線以下の車線を有する幹線交通を担う道路 15m

(2) 2車線を超える車線を有する幹線交通を担う道路 20m

3 時間の区分については、昼間は6時から22時、夜間は22時から翌朝6時





## 2 道路交通振動調査

### 1 調査目的

道路交通振動の要請限度の超過状況を把握するため、県内の主要道路において振動の調査を行った。

### 2 調査内容

#### (1) 調査期間

平成17年4月から平成18年3月まで

#### (2) 調査地点

調査機関	調査地点数	調査地点所在地
愛知県	30	12市11町
豊橋市	4	1市
岡崎市	14	1市
一宮市	8	1市
豊田市	3	1市
上記以外の市町	18	6市 2町
合計	77	20市11町

愛知県は、「上記以外の市町」内で調査を実施しているため、調査地点所在地の合計は一致しない。

#### (3) 調査方法

「振動規制法施行規則第12条」（昭和51年総理府令第58号）に定めるところにより、1日の平均値。

### 3 調査機関

愛知県、豊橋市、岡崎市、一宮市、瀬戸市、刈谷市、豊田市、安城市、西尾市、知立市、岩倉市、弥富町及び阿久比町

### 4 調査結果

77地点で調査したが、16年度に引き続き、昼間・夜間いずれの時間帯においても要請限度を超過した地点はなかった。（16年度の調査地点は83地点）

（調査地点別の結果については資料編 表2 参照）

## 参 考

### 道路交通振動に係る基準

#### 要請限度

振動規制法第16条第1項に基づくもので、道路交通振動により道路の周辺的生活環境が著しく損なわれていると認められるとき、市町村長が道路管理者に対して舗装、修繕等の措置をとるよう要請し、又は県公安委員会に対して道路交通法の規定による措置をとるよう要請する際の基準。

区域区分		要請限度 ( L <sub>10</sub> )	
1	第1種低層住居専用地域 第2種低層住居専用地域 第1種中高層住居専用地域 第2種中高層住居専用地域 第1種住居地域 第2種住居地域 準住居地域	昼間	65dB
		夜間	60dB
2	都市計画区域で用途地域の定められていない地域 近隣商業地域 商業地域 準工業地域 工業地域	昼間	70dB
		夜間	65dB

(注) 1 L<sub>10</sub>とは、振動レベル測定値を数値の大きさの順に並べ、両端の10%をそれぞれ除いた80%レンジの上端値を示す。

2 時間の区分については、昼間は7時から20時、夜間は20時から翌朝7時

### 3 新幹線鉄道騒音・振動調査

#### 1 調査目的

「新幹線鉄道騒音に係る環境基準について」（昭和50年7月29日環境庁告示第46号）に基づく環境基準及び「環境保全上緊急を要する新幹線鉄道振動対策について」（昭和51年3月12日環大特第32号）に基づく指針値の達成状況を把握するため、県内の新幹線鉄道の沿線において騒音・振動の調査を行った。

#### 2 調査内容

##### (1) 調査期間

平成17年4月から平成17年11月まで

##### (2) 調査地点

###### ア 騒音

調査機関	調査地点数			調査地点所在地
	25m	50m	合計	
愛知県	25	25	50	9市 3町
名古屋市	8	0	8	1市
豊橋市	4	4	8	1市
岡崎市	4	4	8	1市
一宮市	2	2	4	1市
合計	43	35	78	13市 3町

###### イ 振動

調査機関	調査地点数				調査地点所在地
	12.5m	25m	50m	合計	
愛知県	6	6	0	12	5市 1町
名古屋市	0	8	0	8	1市
豊橋市	1	1	0	2	1市
岡崎市	0	4	4	8	1市
合計	7	19	4	30	8市 1町

##### (3) 調査方法

###### ア 騒音に係る環境基準の達成状況

昭和50年7月29日付け環境庁告示第46号「新幹線鉄道騒音に係る環境基準について」及び昭和50年10月3日付け環大特第100号環境庁大気保全局長通知「新幹線鉄道騒音に係る環境基準について」に定めるところにより、上り及び下りの列車を合わせて連続して通過する20本の列車を測定。

###### イ 振動に係る振動指針値の達成状況

昭和51年3月12日付け環大特第32号「環境保全上緊急を要する新幹線鉄道振動対策について」に定めるところにより、上り及び下りの列車を合わせて連続して通過する20本の列車を測定。

### 3 調査機関

愛知県、名古屋市、豊橋市、岡崎市及び一宮市

### 4 調査結果

#### (1) 騒音に係る環境基準の達成状況

78地点で調査を行い、39地点（環境基準達成率50.0%）で環境基準を達成した。（調査地点別の結果については資料編 表3参照）

年 度	距離	25m			50m			合計		
	地域類型			計			計			計（達成率）
17	調査地点数	33	10	43	30	5	35	63	15	78
	環境基準達成地点数	5	10	15	19	5	24	24	15	39（50.0%）
16	調査地点数	33	10	43	30	5	35	63	15	78
	環境基準達成地点数	2	10	12	16	5	21	18	15	33（42.3%）
15	調査地点数	33	10	43	30	5	35	63	15	78
	環境基準達成地点数	7	10	17	20	5	25	27	15	42（53.8%）

(注) 1 距離は調査地点側の軌道中心からの距離を示している。

2 地域類型の区分は次のとおりである。

(1) 類型は、第一種低層住居専用地域、第二種低層住居専用地域、第一種中高層住居専用地域、第二種中高層住居専用地域、第一種住居地域、第二種住居地域、準住居地域及び都市計画区域で用途地域の定められていない地域

(2) 類型は、近隣商業地域、商業地域、準工業地域及び工業地域

3 環境基準は 類型が70dB、 類型が75dB

#### (2) 振動に係る振動指針値の達成状況

30地点で調査を行い、29地点（96.7%）で振動指針値を達成した。

（調査地点別の結果については資料編 表3参照）

年度	距離	12.5m	25m	50m	合計(達成率)
17	調査地点数	7	19	4	30
	指針値達成地点数	7	18	4	29（96.7%）
16	調査地点数	7	19	4	30
	指針値達成地点数	6	18	4	28（93.3%）
15	調査地点数	7	19	4	30
	指針値達成地点数	7	18	4	29（96.7%）

## 参 考

### 1 新幹線鉄道騒音の環境基準及び振動の指針について

- ( 1 ) 新幹線鉄道騒音に係る環境基準 ( 昭和50年 7 月29日 環境庁告示第46号 )  
新幹線鉄道騒音に係る環境基準の地域の類型の指定

( 昭和52年 4 月30日 愛知県告示第484号 )

地域類型	環境基準
第1種低層住居専用地域、第2種低層住居専用地域、 第1種中高層住居専用地域、第2種中高層住居専用地域、 第1種住居地域、第2種住居地域、準住居地域、 都市計画区域で用途地域の定められていない地域	70dB以下
近隣商業地域、商業地域、準工業地域、工業地域	75dB以下

- ( 2 ) 新幹線鉄道振動に係る指針 ( 昭和51年 3 月12日 付け環大特第32号 「環境保全上緊急を要する新幹線鉄道振動対策について」 )

ア 70dBを超える地域について、緊急に振動源及び障害防止対策を講じること。

イ 病院、学校その他特に静穏の保持を要する施設の存する地域については、特段の配慮をするとともに、可及的速やかに措置をとること。

### 2 新幹線鉄道騒音振動の測定方法

- ( 1 ) 騒音の測定方法 ( 昭和50年 7 月29日 付け環境庁告示第46号 「新幹線鉄道騒音に係る環境基準について」、昭和50年10月 3 日 付け環大特第100号 「新幹線鉄道騒音に係る環境基準」 )

上り及び下りの列車を合わせて連続して通過する20本の列車を測定し、各列車の騒音のピークレベルのうち上位半数の騒音値のパワー平均値を算出する。

- ( 2 ) 振動の測定方法 ( 昭和51年 3 月12日 付け環大第36号 「環境保全上緊急を要する新幹線鉄道振動対策について」 )

上り及び下りの列車を合わせて連続して通過する20本の列車を測定し、各列車の騒音のピークレベルのうち上位半数の振動値の算術平均値を算出する。



## 4 航空機騒音調査

### 1 調査目的

「航空機騒音に係る環境基準について」(昭和48年12月27日環境庁告示第154号)に基づく環境基準の達成状況を把握するため、県営名古屋空港及び中部国際空港周辺において騒音の調査を行った。

### 2 調査内容

#### (1) 県営名古屋空港

##### ア 調査内容

##### (ア) 調査期間

平成17年4月から平成18年3月まで

##### (イ) 調査地点

調査機関	調査地点数	調査地点所在地
愛知県	15 地点 <sup>1</sup>	2 市 1 町
名古屋市	2 地点	1 市
春日井市	5 地点	1 市
合 計	22 地点	3 市 1 町 <sup>2</sup>

1 地域振興部の騒音調査地点(3地点)を含む。

2 愛知県は、春日井市内で調査を実施しているため、調査地点所在地の合計は一致しない。

##### (ウ) 調査方法

「航空機騒音に係る環境基準について」(昭和48年12月27日環境庁告示第154号)に定めるところによる。

#### イ 調査機関

愛知県、名古屋市及び春日井市

#### ウ 調査結果

22 地点で調査を行い、13 地点(環境基準達成率 59.1%)で環境基準を達成していた。

(調査地点別の結果については資料編 表4 参照)

	調査地点数	環境基準達成地点数	環境基準達成率
平成17年度	22 地点	13 地点	59.1%
平成16年度	24 地点	10 地点	41.7%
平成15年度	25 地点	12 地点	48.0%

#### (2) 中部国際空港

##### ア 調査内容

##### (ア) 調査期間

平成17年2月から平成17年8月まで

##### (イ) 調査地点

調査機関	調査地点数	調査地点所在地
愛知県	12 地点	5 市 5 町 2 村
合 計	12 地点	5 市 5 町 2 村

(ウ) 調査方法

「航空機騒音に係る環境基準について」(昭和48年12月27日環境庁告示第154号)に定めるところによる。

イ 調査機関

愛知県

ウ 調査結果

12地点で調査を行い、調査結果を環境基準と比較すると、全ての地点において、環境基準のうち、専ら住居の用に供される地域に適用される値(WECPNL70)を下回った。(調査地点別の結果については資料編 表5参照)

WECPNL: 航空機騒音の特徴を取り入れた騒音の単位で、1日の全てのピーク騒音レベルをパワー平均したものに、時間帯ごとの航空機の機数を加味したもの。

$$WECPNL = dB(A) + 10 \log_{10} N - 27$$

$$N = N_2 + 3N_3 + 10(N_1 + N_4)$$

$N_1$ : 午前0時から午前7時までの間の航空機の機数

$N_2$ : 午前7時から午後7時までの間の航空機の機数

$N_3$ : 午後7時から午後10時までの間の航空機の機数

$N_4$ : 午後10時から午後12時までの間の航空機の機数

**参 考**

**航空機騒音に係る環境基準について(昭和48年12月27日環境庁告示第154号)**

地域の 類型	環境基準 (単位 WECPNL)	該当地域
	70 以下	専ら住居の用に供される地域
	75 以下	以外の地域であって通常の生活を保全する必要がある 地域



# 資料編

平成 18 年 10 月



表1-1 平成17年度自動車騒音調査結果（環境基準）

No.	道路名	調査地点	評価区間			調査期間	騒音レベル (LAeq) (dB)		環境基準達成 戸数(戸)			調査区間 内全戸数 (戸)	環境基準達成率 (%)			継続 評価 区間	調査機関
			起点	終点	区間 延長 (km)		昼間	夜間	昼間	夜間	昼夜		昼間	夜間	昼夜		
1	東名高速道路	三好町大字福谷字坂上	豊田市本地町5丁目	三好町福谷坂上	4.8	12/20 ~ 12/21	58	57	196	194	194	196	100.0	99.0	99.0		愛知県
2	東名高速道路	小牧市大字東田中	春日井市桃山町3丁目	小牧市村中	5.5	7/20 ~ 7/21	60	59	678	658	658	681	99.6	96.6	96.6		愛知県
3	東名高速道路	豊川市千両町鶴田	豊川市麻生田町	音羽町赤坂青木	9.7	2/9 ~ 2/10	67	68	152	81	81	152	100.0	53.3	53.3		愛知県
4	東名高速道路	豊田市聖心町4丁目	豊田市清水町3丁目	豊田市田中町4丁目	1.1	11/7 ~ 11/7	60	59	106	106	106	106	100.0	100.0	100.0		豊田市
5	中央自動車道	小牧市光ヶ丘	小牧市篠丘大山	小牧市高根3丁目	6.2	7/28 ~ 7/29	53	52	408	364	364	450	90.7	80.9	80.9		愛知県
6	近畿自動車道	清須市廻間1丁目	清須市朝日貝塚	清須市廻間1丁目	2.6	6/13 ~ 6/14	66	64	238	231	231	238	100.0	97.1	97.1		愛知県
7	近畿自動車道	大治町大字西條字笠見立	甚目寺町甚目寺沖田	大治町花常郷浦	1.8	5/25 ~ 5/26	63	59	317	317	317	317	100.0	100.0	100.0		愛知県
8	近畿自動車道	弥富町五明	弥富町大字荷之上字八平裏	弥富町五明2丁目	2.2	5/16 ~ 5/17	60	57	108	108	108	108	100.0	100.0	100.0		愛知県
9	一般国道1号	安城市東栄町	安城市東栄町横根畑	安城市今本町3丁目	2.1	11/22 ~ 11/23	62	63	346	345	345	346	100.0	99.7	99.7		愛知県
10	一般国道1号	蟹江町大字蟹江新田字勝田場	蟹江町蟹江新田道東	弥富町前ヶ須新田字南本田	5.1	5/19 ~ 5/20	68	66	681	672	672	682	99.9	98.5	98.5		愛知県
11	一般国道1号	小坂井町大字伊奈字新町畑	豊橋市下地町2丁目	豊川市御油町行力	9.2	1/27 ~ 1/28	73	73	462	317	317	603	76.6	52.6	52.6		愛知県
12	一般国道1号	知立市中山町神狭間	安城市今本町3丁目	知立市山町小林	3.2	11/29 ~ 11/30	70	70	261	174	174	261	100.0	66.7	66.7		愛知県
13	一般国道1号	豊明市前後町善江	豊明市阿野町大島	豊明市前後町三ツ谷	3.4	9/1 ~ 9/2	65	63	472	472	472	472	100.0	100.0	100.0		愛知県
14	一般国道1号	岡崎市宇頭北町	岡崎市暮戸町霞野	岡崎市宇頭町	1.3	10/20 ~ 10/21	78	77	118	49	49	200	59.0	24.5	24.5		岡崎市
15	一般国道1号	岡崎市岡町東神馬崎南側	岡崎市舞木町天神越	岡崎市美合町五反田	5.4	10/3 ~ 10/4	70	69	759	595	595	759	100.0	78.4	78.4		岡崎市
16	一般国道1号	岡崎市康生町	岡崎市島町	岡崎市矢作町市場	1.5	10/20 ~ 10/21	67	68	447	347	347	447	100.0	77.6	77.6		岡崎市
17	一般国道1号	岡崎市菅生町	岡崎市大平町二ノ沢	岡崎市島町	2.4	10/12 ~ 10/13	68	69	739	515	515	739	100.0	69.7	69.7		岡崎市
18	一般国道1号	岡崎市大平町北市木	岡崎市美合町五反田	岡崎市大平町二ノ沢	2.1	9/28 ~ 9/29	78	78	104	50	50	257	40.5	19.5	19.5		岡崎市
19	一般国道1号	岡崎市本宿町後畑	岡崎市本宿町東薬師堂	岡崎市舞木町天神越	3.1	10/3 ~ 10/4	66	66	454	365	365	454	100.0	80.4	80.4		岡崎市
20	一般国道1号	岡崎市矢作町馬乗	岡崎市矢作町市場	岡崎市暮戸町霞野	1.9	11/16 ~ 11/17	75	76	505	157	157	706	71.5	22.2	22.2		岡崎市
21	一般国道1号	豊橋市下地町字瀬上	豊橋市下地町字宮腰	豊橋市下地町字瀬上	0.4	11/15 ~ 11/16	77	78	61	23	23	70	87.1	32.9	32.9		豊橋市
22	一般国道1号	豊橋市三ノ輪町字本興寺	豊橋市三ノ輪町字本興寺	豊橋市三ノ輪町1丁目	1.2	11/15 ~ 11/16	72	72	131	129	129	193	67.9	66.8	66.8		豊橋市
23	一般国道1号	豊橋市八町通	豊橋市八町通5丁目	豊橋市八町通2丁目	0.8	11/15 ~ 11/16	71	74	147	143	143	197	74.6	72.6	72.6		豊橋市
24	一般国道1号	名古屋市中川区昭和橋通	名古屋市中川区昭和橋通	名古屋市中川区下之一色町	2.8	1/26 ~ 1/27	71	68	797	643	643	831	95.9	77.4	77.4		名古屋市
25	一般国道19号	春日井市瑞穂通7丁目	春日井市瑞穂通5丁目	春日井市大泉寺町	3.3	11/9 ~ 11/10	75	74	313	301	301	335	93.4	89.9	89.9		春日井市
26	一般国道19号	名古屋市区北山田町	名古屋市区北平安通	名古屋市区守山区幸心一丁目	1.4	3/2 ~ 3/3	71	69	755	536	536	790	95.6	67.8	67.8		名古屋市
27	一般国道22号	春日町大字下之郷字高札	春日町下之郷江先	春日町下之郷高札	0.8	6/27 ~ 6/28	73	70	13	10	10	17	76.5	58.8	58.8		愛知県
28	一般国道22号	一宮市高畑町2丁目	一宮市東島町1丁目	一宮市中島通2丁目	0.3	1/11 ~ 1/12	67	64	72	72	72	72	100.0	100.0	100.0		一宮市
29	一般国道22号	名古屋市区西区児玉三丁目	名古屋市区西区栄生三丁目	名古屋市区西区康生通	1.2	11/10 ~ 11/11	74	71	532	309	309	770	69.1	40.1	40.1		名古屋市
30	一般国道23号	蒲郡市大塚町平原	御津町西方入浜	蒲郡市大塚町西屋敷	3.1	1/11 ~ 1/12	78	76	123	59	59	310	39.7	19.0	19.0		愛知県
31	一般国道23号	知立市上重原町島間	知立市上重原町島間	知立市上重原町西八島	0.8	10/26 ~ 10/27	63	59	95	88	88	112	84.8	78.6	78.6		愛知県
32	一般国道23号	豊明市栄町新左山	豊明市栄町寺前	大府市北崎町井田	2.1	9/12 ~ 9/13	68	66	56	13	13	61	91.8	21.3	21.3		愛知県
33	一般国道23号	名古屋市区南区堤町	名古屋市区南区弥次工町	名古屋市区港区竜宮町	2.4	2/9 ~ 2/10	66	64	541	479	479	710	76.2	67.5	67.5		名古屋市
34	一般国道23号	名古屋市区南区浜田町	名古屋市区南区丹後通	名古屋市区南区弥次工町	1.5	2/17 ~ 2/18	71	71	540	217	217	593	91.1	36.6	36.6		名古屋市
35	一般国道41号	犬山市大字塔野地字南ノ切	犬山市五郎丸下前田	犬山市善師野清水寺洞	3.9	8/3 ~ 8/4	73	70	36	18	18	69	52.2	26.1	26.1		愛知県
36	一般国道41号	小牧市堀の内	小牧市小木1丁目	小牧市村中	2.6	7/7 ~ 7/8	71	69	127	105	105	136	93.4	77.2	77.2		愛知県
37	一般国道41号	豊山町大字青山字金剛	豊山町豊場幸田	豊山町青山江川	2.0	8/22 ~ 8/23	70	66	178	155	155	198	89.9	78.3	78.3		愛知県
38	一般国道41号	名古屋市区北区荻野通	名古屋市区北区志賀南通	名古屋市区北区中切町	2.3	11/17 ~ 11/18	73	70	1,570	1,098	1,098	2,279	68.9	48.2	48.2		名古屋市
39	一般国道151号	豊川市上野	豊川市一宮町宮前	豊川市上野3丁目	0.4	2/9 ~ 2/10	70	65	296	295	295	296	100.0	99.7	99.7		愛知県
40	一般国道153号	三好町大字三好字中島	東郷町北山台5丁目	三好町三好前田	1.8	12/8 ~ 12/9	69	65	98	79	79	139	70.5	56.8	56.8		愛知県
41	一般国道153号	豊田市小川町1丁目	豊田市衣ヶ原	豊田市小坂町	1.0	11/14 ~ 11/14	74	69	57	57	57	248	23.0	23.0	23.0		豊田市
42	一般国道153号	豊田市平戸橋太戸	豊田市越戸町	豊田市平戸橋太戸	1.2	11/14 ~ 11/14	71	67	194	193	193	248	78.2	77.8	77.8		豊田市
43	一般国道155号	小牧市大字小牧原新田	小牧市城山4丁目	小牧市村中	6.5	8/1 ~ 8/2	72	69	573	454	454	657	87.2	69.1	69.1		愛知県

No.	道路名	調査地点	評価区間			調査期間	騒音レベル (LAeq) (dB)		環境基準達成 戸数(戸)			調査区間 内全戸数 (戸)	環境基準達成率 (%)			継続 評価 区間	調査機関
			起点	終点	区間 延長 (km)		昼間	夜間	昼間	夜間	昼夜		昼間	夜間	昼夜		
44	一般国道155号	瀬戸市山口町	豊田市八草町秋合	瀬戸市西本町1丁目	6.0	2/23 ~ 2/24	69	68	808	684	684	814	99.3	84.0	84.0		愛知県
45	一般国道155号	大府市月見町	大府市宮内町6丁目	大府市中央町7丁目	4.0	9/2 ~ 9/3	70	66	568	552	552	568	100.0	97.2	97.2		愛知県
46	一般国道155号	知多市新舞子東町	常滑市錦町4丁目	知多市新舞子南西田	7.3	9/26 ~ 9/27	74	68	193	201	193	263	73.4	76.4	73.4		愛知県
47	一般国道155号	知立市上重原町西八鳥	知立市上重原町西八鳥	知立市西町宮腰	1.7	11/4 ~ 11/5	70	67	333	283	283	342	97.4	82.7	82.7		愛知県
48	一般国道155号	一宮市昭和3丁目	一宮市神山1丁目	一宮市大和町苅安賀字川田	2.1	1/18 ~ 1/19	69	68	647	559	559	648	99.8	86.3	86.3		一宮市
49	一般国道155号	春日井市気噴町北2丁目	春日井市高蔵寺町2丁目	春日井市出川町3丁目	1.9	11/9 ~ 11/10	72	66	344	344	344	400	86.0	86.0	86.0		春日井市
50	一般国道155号	豊田市八草町森下	豊田市八草町力石	豊田市八草町秋合	1.1	11/14 ~ 11/14	73	68	30	30	30	119	25.2	25.2	25.2		豊田市
51	一般国道155号	豊田市本町神岡	豊田市本町	豊田市清水町	1.1	11/7 ~ 11/7	72	69	136	67	67	143	95.1	46.9	46.9		豊田市
52	一般国道247号	常滑市字樋掛	常滑市長間	常滑市熊野町3丁目	4.1	10/13 ~ 10/14	72	67	255	255	255	373	68.4	68.4	68.4		愛知県
53	一般国道247号	半田市西新町	半田市東郷町4丁目	半田市住吉町5丁目	3.1	11/1 ~ 11/2	67	62	552	552	552	553	99.8	99.8	99.8		愛知県
54	一般国道247号	武豊町字浅水	武豊町金下	半田市東郷町3丁目	3.5	10/21 ~ 10/22	73	69	344	340	340	489	70.3	69.5	69.5		愛知県
55	一般国道248号	岡崎市井田南町	岡崎市葵町	岡崎市大樹寺1丁目	0.9	10/19 ~ 10/20	72	67	67	67	67	71	94.4	94.4	94.4		岡崎市
56	一般国道248号	岡崎市岩津町壇ノ上	岡崎市大樹寺1丁目	岡崎市岩津町字於御所	3.3	10/12 ~ 10/13	71	68	325	300	300	330	98.5	90.9	90.9		岡崎市
57	一般国道248号	岡崎市戸崎町原山	岡崎市戸崎町字池下	岡崎市中岡崎町	2.0	10/3 ~ 10/4	69	64	372	371	371	373	99.7	99.5	99.5		岡崎市
58	一般国道248号	岡崎市上地4丁目	岡崎市上地4丁目	岡崎市上地4丁目	0.3	5/12 ~ 5/13	72	66	67	75	67	86	77.9	87.2	77.9		岡崎市
59	一般国道248号	岡崎市上六名1丁目	岡崎市八帖北町	岡崎市葵町	3.0	10/25 ~ 10/26	74	70	712	674	674	961	74.1	70.1	70.1		岡崎市
60	一般国道248号	岡崎市仁木町字年重	岡崎市岩津町字於御所	岡崎市細川町字中河原	2.2	11/9 ~ 11/10	74	72	58	21	21	114	50.9	18.4	18.4		岡崎市
61	一般国道248号	岡崎市柱曙3丁目	岡崎市上地4丁目	岡崎市戸崎町字池下	2.6	9/26 ~ 9/27	69	64	865	865	865	865	100.0	100.0	100.0		岡崎市
62	一般国道259号	豊橋市富本町字国隠	豊橋市南栄町字空池	豊橋市北丘町	1.4	11/15 ~ 11/16	70	66	337	306	304	350	96.3	87.4	86.9		豊橋市
63	一般国道301号	新城市庭野字川大田	新城市一鍬田仮塚	新城市杉山野中	4.7	2/17 ~ 2/18	68	60	362	365	362	365	99.2	100.0	99.2		愛知県
64	一般国道302号	甚目寺町大字甚目寺字稻荷新田	清須市廻間1丁目	甚目寺町甚目寺稻荷新田	1.6	6/6 ~ 6/7	61	58	102	100	100	102	100.0	98.0	98.0		愛知県
65	一般国道302号	東海市名和町戸石	東海市名和町北蕨	東海市名和町浜須賀	2.1	9/15 ~ 9/16	63	60	336	307	307	358	93.9	85.8	85.8		愛知県
66	一般国道302号	春日井市味美白山町2丁目	春日井市中野町1丁目	春日井市勝川町4丁目	2.1	11/9 ~ 11/10	61	56	703	707	703	724	97.1	97.7	97.1		春日井市
67	一般国道302号	名古屋市西区八筋町	名古屋市西区中沼町	名古屋市西区比良三丁目	3.8	1/12 ~ 1/13	63	59	716	681	681	745	96.1	91.4	91.4		名古屋市
68	一般国道362号	豊川市三谷原町村前	豊川市牧野町1丁目	豊橋市石巻本町北市場	3.8	2/17 ~ 2/18	73	69	129	99	99	157	82.2	63.1	63.1		愛知県
69	一般国道419号	刈谷市小垣江町西高根	刈谷市松栄町2丁目	刈谷市小垣江町東永井田	3.7	11/22 ~ 11/23	67	66	234	187	187	234	100.0	79.9	79.9		愛知県
70	一般国道419号	豊田市西中山町稲葉	豊田市中山町	豊田市西中山町稲葉	1.1	11/14 ~ 11/14	69	66	58	58	58	58	100.0	100.0	100.0		豊田市
71	県道芦屋蒲郡線	蒲郡市神明町	蒲郡市本町	蒲郡市三谷町八舗	2.1	1/24 ~ 1/25	72	72	396	351	351	540	73.3	65.0	65.0		愛知県
72	県道一宮蟹江線	稲沢市稲沢町下田二丁目	稲沢市前田1丁目	稲沢市稲府町	1.5	6/14 ~ 6/15	70	68	165	119	119	166	99.4	71.7	71.7		愛知県
73	県道一宮蟹江線	蟹江町北新田2丁目	蟹江町西之森6丁目	蟹江町蟹江新田道東	3.4	5/26 ~ 5/27	73	70	232	206	206	314	73.9	65.6	65.6		愛知県
74	県道一宮各務原線	一宮市貴船1丁目	一宮市文京1丁目	一宮市中島通3丁目	1.3	1/25 ~ 1/26	70	64	302	302	302	322	93.8	93.8	93.8		一宮市
75	県道岡崎刈谷線	安城市緑町	安城市箕輪町新芳畔	刈谷市松栄町2丁目	3.2	11/9 ~ 11/10	73	72	596	489	489	621	96.0	78.7	78.7		愛知県
76	県道岡崎刈谷線	刈谷市高津波町	刈谷市広小路6丁目	刈谷市中手町3丁目	2.5	8/25 ~ 8/26	70	64	284	284	284	285	99.6	99.6	99.6		愛知県
77	県道岡崎半田線	安城市高棚町土井ノ内	安城市高棚町井池	高浜市本郷町2丁目	3.5	10/19 ~ 10/20	71	68	110	89	89	127	86.6	70.1	70.1		愛知県
78	県道岡崎碧南線	西尾市住崎町北畑	西尾市矢曾根町初山	西尾市住崎町出崎	1.1	10/6 ~ 10/7	67	61	63	63	63	63	100.0	100.0	100.0		愛知県
79	県道岡崎豊明線	豊田市上郷町藪間	豊田市上郷町2丁目	豊田市上郷町北屋敷	1.0	11/7 ~ 11/7	69	65	104	97	97	106	98.1	91.5	91.5		豊田市
80	県道花蔵寺花ノ木線	西尾市寄住町下田	西尾市善明町高畑	西尾市花ノ木町3丁目	3.4	9/29 ~ 8/30	64	58	196	196	196	196	100.0	100.0	100.0		愛知県
81	県道関田名古屋線	春日井市上条町4丁目	春日井市弥生町2丁目	春日井市松河戸町	3.5	11/9 ~ 11/10	71	68	606	521	521	642	94.4	81.2	81.2		春日井市
82	県道給父清洲線	甚目寺町大字方領字屋敷	稲沢市福島町屋敷	甚目寺町方領五反地	4.2	6/10 ~ 6/11	70	66	200	200	200	218	91.7	91.7	91.7		愛知県
83	県道篠木尾張旭線	春日井市下市場町3丁目	春日井市下市場町3丁目	春日井市熊野町	2.3	11/9 ~ 11/10	68	64	336	338	336	338	99.4	100.0	99.4		春日井市
84	県道春日井一宮線	小牧市外堀	小牧市北外山	小牧市外堀3丁目	1.6	7/14 ~ 7/15	71	67	297	280	280	321	92.5	87.2	87.2		愛知県
85	県道春日井稲沢線	西春町大字九之坪竹田	北名古屋市師勝町鹿田天井田	北名古屋市中之郷神明	2.9	7/5 ~ 7/6	72	70	372	347	347	459	81.0	75.6	75.6		愛知県
86	県道春日井各務原線	犬山市大字犬山字愛宕	犬山市五郎丸狭間	犬山市犬山寺下	3.5	8/9 ~ 8/10	68	64	751	736	736	753	99.7	97.7	97.7		愛知県
87	県道春日井長久手線	尾張旭市東大久手町	尾張旭市新居	長久手町岩作元門	7.5	7/5 ~ 7/6	70	66	1,049	970	970	1,050	99.9	92.4	92.4		愛知県
88	県道瀬戸環状線	瀬戸市西米泉町	瀬戸市石田町	瀬戸市高嶺町2丁目	2.2	12/20 ~ 12/21	65	59	476	476	476	476	100.0	100.0	100.0		愛知県

No.	道路名	調査地点	評価区間			調査期間	騒音レベル (LAeq) (dB)		環境基準達成 戸数(戸)			調査区間 内全戸数 (戸)	環境基準達成率 (%)			継続 評価 区間	調査機関
			起点	終点	区間 延長 (km)		昼間	夜間	昼間	夜間	昼夜		昼間	夜間	昼夜		
89	県道瀬戸大府東海線	豊明市新田町子持松	東郷町春木和合前田	豊明市阿野町西平地	7.4	11/29 ~ 11/30	69	65	607	561	561	607	100.0	92.4	92.4		愛知県
90	県道大垣一宮線	一宮市東出町	一宮市神戸町	一宮市神戸町	1.0	2/8 ~ 2/9	72	68	198	183	183	211	93.8	86.7	86.7		一宮市
91	県道津島七宝名古屋線	名古屋市市中川区万場二丁目	名古屋市市中川区島井町	名古屋市中村区岩塚町	1.9	1/19 ~ 1/20	75	70	185	188	185	408	45.3	46.1	45.3		名古屋市
92	県道津島南濃線	津島市北町	津島市西柳原町3丁目	津島市申塚町2丁目	1.6	5/13 ~ 5/14	65	58	255	255	255	255	100.0	100.0	100.0		愛知県
93	県道東三河環状線	豊川市桜ヶ丘町	豊川市旭町	豊川市八幡町亀ヶ坪	5.9	1/30 ~ 1/31	64	58	798	798	798	798	100.0	100.0	100.0		愛知県
94	県道碧南半田常滑線	半田市東洋町	半田市十一号地	半田市本町2丁目	3.6	9/12 ~ 9/13	67	62	261	261	261	261	100.0	100.0	100.0		愛知県
95	県道豊橋湖西線	豊橋市二川町字北裏	豊橋市大岩町字火打坂	豊橋市中原町字東山	4.8	11/15 ~ 11/16	70	66	496	453	453	532	93.2	85.2	85.2		豊橋市
96	県道豊橋大知波線	豊橋市南旭町	豊橋市旭本町	豊橋市東田町字東前山	0.7	11/15 ~ 11/16	69	65	281	276	276	285	98.6	96.8	96.8		豊橋市
97	県道豊田安城線	豊田市竜神町飛越	豊田市曙町2丁目	豊田市竜神町	1.1	11/7 ~ 11/7	69	65	366	308	308	366	100.0	84.2	84.2		豊田市
98	県道豊田一色線	西尾市道光寺町	西尾市米津町野寺道	西尾市道光寺町東縄	2.3	9/20 ~ 9/21	68	65	207	207	207	207	100.0	100.0	100.0		愛知県
99	県道豊田環状線	豊田市前山町3丁目	豊田市今町	豊田市明和町	1.0	11/7 ~ 11/7	66	61	304	304	304	304	100.0	100.0	100.0		豊田市
100	県道名古屋岡崎線	東郷町三ツ池2丁目	東郷町春木白土	東郷町春木前田	4.3	12/9 ~ 12/10	69	66	665	644	644	665	100.0	96.8	96.8		愛知県
101	県道名古屋岡崎線	豊田市若林西町池ノ上	豊田市若林西町	豊田市若林	1.0	11/7 ~ 11/7	68	64	222	148	148	222	100.0	66.7	66.7		豊田市
102	県道名古屋岡崎線	名古屋市天白区平針二丁目	名古屋市天白区植田西三丁目	名古屋市天白区平針三丁目	2.8	2/23 ~ 2/24	70	65	2,882	2,873	2,873	2,890	99.7	99.4	99.4		名古屋市
103	県道名古屋外環状線	師勝町大字二子字双葉	小牧市掛割町	北名古屋市二子名師	9.3	6/24 ~ 6/25	68	67	920	821	821	930	98.9	88.3	88.3		愛知県
104	県道名古屋犬山線	小牧市大字南外山字隅田	春日井市中町	小牧市小牧4丁目	4.8	7/22 ~ 7/23	67	65	923	828	828	932	99.0	88.8	88.8		愛知県
105	県道名古屋江南線	名古屋市西区市場木町	名古屋市西区庄内通	名古屋市西区南川町	1.6	11/8 ~ 11/9	72	69	695	525	525	870	79.9	60.3	60.3		名古屋市
106	県道名古屋甚目寺線	甚目寺町大字甚目寺字松山	甚目寺町下萱津九反田	甚目寺町甚目寺東大門	1.9	6/1 ~ 6/2	68	64	382	382	382	382	100.0	100.0	100.0		愛知県
107	県道名古屋第2環状線	名古屋市緑区鳴海町	名古屋市緑区鳴海町	名古屋市天白区野並三丁目	1.3	12/1 ~ 12/2	73	70	451	239	239	693	65.1	34.5	34.5		名古屋市
108	県道名古屋長久手線	名古屋市名東区小井掘町	名古屋市名東区姫若町	名古屋市名東小井掘町	1.0	11/24 ~ 11/25	72	70	520	370	370	541	96.1	68.4	68.4		名古屋市
109	県道名古屋半田線	阿久比町大字卯坂字知原岬	阿久比町卯坂山ノ内	阿久比町卯坂古見堂	1.9	10/11 ~ 10/12	71	68	111	99	99	154	72.1	64.3	64.3		愛知県
110	県道名古屋碧南線	刈谷市小垣江町古浜田	刈谷市小垣江町本郷下	高浜市春日町5丁目	4.8	11/16 ~ 11/17	71	66	527	527	527	581	90.7	90.7	90.7		愛知県
111	県道力石名古屋線	長久手町杵ヶ池	長久手町熊張茨ヶ廻間	長久手町熊田	5.3	1/12 ~ 1/13	69	65	345	345	345	345	100.0	100.0	100.0		愛知県
112	市道一宮春日井線	一宮市森本3丁目	一宮市花池3丁目	一宮市千秋町浅野羽根字西南出	3.5	12/7 ~ 12/8	64	60	460	457	457	462	99.6	98.9	98.9		一宮市
113	市道大洞筋違橋線	豊田市小坂町2丁目	豊田市小坂町	豊田市朝日町	1.1	11/14 ~ 11/14	68	63	357	357	357	373	95.7	95.7	95.7		豊田市
114	市道堀田高岳線	名古屋市中区千代田五丁目	名古屋市昭和区鶴舞三丁目	名古屋市中区新栄一丁目	1.2	12/8 ~ 12/9	71	67	623	410	410	705	88.4	58.2	58.2		名古屋市
115	市道名古屋環状線	名古屋市中川区小碓通	名古屋市中川区昭和橋通	名古屋市港区当知三丁目	1.2	2/2 ~ 2/3	73	70	315	159	159	439	71.8	36.2	36.2		名古屋市
116	市道名古屋環状線	名古屋市中村区佐古前町	名古屋市中村区佐古前町	名古屋市中村区太閤通	1.6	12/15 ~ 12/16	72	69	1,212	897	897	1,369	88.5	65.5	65.5		名古屋市
合計 面的評価(116区間)									46,612	40,582	40,552	51,894	89.8	78.2	78.1		



表 1 - 2 平成17年度 自動車騒音調査結果（要請限度関係）

No.	道路名	調査地点	調査期間	等価騒音レベル (dB)		調査機関
				昼間	夜間	
1	東名高速道路	豊田市聖心町四丁目	11/7 ~ 11/11	60	59	豊田市
2	東名高速道路	豊川市千両町鶴田	2/3 ~ 2/10	67	68	愛知県
3	東名高速道路	小牧市大字東田中	7/15 ~ 7/22	60	59	愛知県
4	東名高速道路	三好町大字福谷字坂上	12/14 ~ 12/21	58	57	愛知県
5	中央自動車道	小牧市光ヶ丘	7/26 ~ 8/2	54	52	愛知県
6	伊勢湾岸自動車道	大府市共栄町二丁目	10/7 ~ 10/14	55	50	大府市
7	近畿自動車道	弥富町五明	5/10 ~ 5/17	60	57	愛知県
8	近畿自動車道	大治町大字西條 字笠見立	5/19 ~ 5/26	63	59	愛知県
9	近畿自動車道	清須市廻間	6/11 ~ 6/18	66	64	愛知県
10	知多横断道路	常滑市森西町	6/7 ~ 6/10	61	54	常滑市
11	知多横断道路	常滑市森西町	12/19 ~ 12/22	62	56	常滑市
12	一般国道1号	蟹江町大字蟹江新田 字勝田場	5/18 ~ 5/25	68	66	愛知県
13	一般国道1号	知立市中山町神狭間	1/17 ~ 1/24	70	69	知立市
14	一般国道1号	知立市西丘町西丘	1/24 ~ 1/31	59	57	知立市
15	一般国道1号	豊橋市飯村町字茶屋	11/14 ~ 11/17	75	75	豊橋市
16	一般国道1号	豊橋市八町通	11/14 ~ 11/17	71	74	豊橋市
17	一般国道1号	豊橋市下地町字瀬上	11/14 ~ 11/17	78	78	豊橋市
18	一般国道1号	豊川市新栄町三丁目	1/30 ~ 2/3	76	76	豊川市
19	一般国道1号	弥富町大字鵜浦 字東前新田	2/27 ~ 3/5	70	66	弥富町
20	一般国道1号	岡崎市本宿町後畑	10/3 ~ 10/6	66	66	岡崎市
21	一般国道1号	岡崎市岡町東神馬崎	10/3 ~ 10/6	70	70	岡崎市
22	一般国道1号	岡崎市大平町北市木	9/27 ~ 9/29	78	78	岡崎市
23	一般国道1号	岡崎市菅生町	10/12 ~ 10/15	66	66	岡崎市
24	一般国道1号	岡崎市康生町	10/19 ~ 10/21	67	68	岡崎市
25	一般国道1号	岡崎市矢作町馬乗	11/14 ~ 11/17	75	76	岡崎市
26	一般国道1号	岡崎市宇頭北町	10/19 ~ 10/21	77	76	岡崎市
27	一般国道1号	刈谷市今岡町東畑	5/30 ~ 6/3	66	65	刈谷市
28	一般国道1号	豊明市前後町善江	8/27 ~ 9/3	65	63	愛知県
29	一般国道1号	安城市東栄町	11/17 ~ 11/24	63	63	愛知県
30	一般国道1号	知立市中山町神狭間	11/26 ~ 12/3	70	70	愛知県
31	一般国道1号	小坂井町大字伊奈 字新町畑	1/26 ~ 2/2	73	73	愛知県
32	一般国道1号	名古屋市中川区昭和橋通	1/25 ~ 2/1	71	68	名古屋市
33	一般国道19号	春日井市瑞穂通七丁目	11/7 ~ 11/10	75	74	春日井市
34	一般国道19号	名古屋市区山田町	3/1 ~ 3/8	71	69	名古屋市
35	一般国道22号	一宮市高畑町二丁目	1/10 ~ 1/13	67	64	一宮市
36	一般国道22号	春日町大字下之郷 字高札	6/21 ~ 6/28	73	70	愛知県
37	一般国道22号	名古屋市区毘玉 三丁目	11/9 ~ 11/16	74	71	名古屋市
38	一般国道23号	大府市共栄町四丁目	3/16 ~ 3/22	67	64	大府市

No.	道路名	調査地点	調査期間	等価騒音レベル (dB)		調査機関
				昼間	夜間	
39	一般国道23号	弥富町大字狐地 字一ノ割	2/2 ~ 2/8	78	77	弥富町
40	一般国道23号	安城市榎前町西林	3/9 ~ 3/13	74	74	安城市
41	一般国道23号	知立市上重原町腰前	2/14 ~ 2/21	63	60	知立市
42	一般国道23号	飛島村大字飛島新田 字竹之郷イ口ノ割	2/2 ~ 2/8	79	79	飛島村
43	一般国道23号	刈谷市野田町沖野	1/24 ~ 1/27	64	62	刈谷市
44	一般国道23号	豊明市栄町新左山	9/6 ~ 9/13	68	66	愛知県
45	一般国道23号	知立市上重原町島間	10/22 ~ 10/29	63	59	愛知県
46	一般国道23号	蒲郡市大塚町平原	1/7 ~ 1/14	78	76	愛知県
47	一般国道23号	名古屋市南区浜田町	2/15 ~ 2/22	72	71	名古屋市
48	一般国道23号	名古屋市南区堤町	2/8 ~ 2/15	65	64	名古屋市
49	一般国道41号	犬山市大字五郎丸 字新田組	11/28 ~ 12/1	73	70	犬山市
50	一般国道41号	豊山町大字豊場字流川	3/23 ~ 3/29	70	68	豊山町
51	一般国道41号	小牧市堀の内	7/7 ~ 7/14	71	69	愛知県
52	一般国道41号	犬山市大字塔野地 字南ノ切	8/3 ~ 8/10	73	70	愛知県
53	一般国道41号	豊山町大字青山字金剛	8/19 ~ 8/26	70	66	愛知県
54	一般国道41号	名古屋市北区萩野通	11/16 ~ 11/24	73	70	名古屋市
55	一般国道151号	豊川市上野	2/4 ~ 2/11	70	65	愛知県
56	一般国道153号	日進市梅森台	10/27 ~ 11/4	63	60	日進市
57	一般国道153号	日進市浅田町	10/27 ~ 11/4	69	66	日進市
58	一般国道153号	豊田市小川町一丁目	11/14 ~ 11/18	74	69	豊田市
59	一般国道153号	豊田市平戸橋町太戸	11/14 ~ 11/18	71	67	豊田市
60	一般国道153号	三好町大字三好字中島	12/6 ~ 12/13	69	65	愛知県
61	一般国道155号	春日井市気噴町北 二丁目	11/7 ~ 11/10	72	66	春日井市
62	一般国道155号	知立市桜木町桜木	1/31 ~ 2/7	68	66	知立市
63	一般国道155号	東海市高横須賀町榊形	10/3 ~ 10/7	68	64	東海市
64	一般国道155号	一宮市昭和三丁目	1/17 ~ 1/20	69	68	一宮市
65	一般国道155号	常滑市榎戸字午新田	5/30 ~ 6/2	64	62	常滑市
66	一般国道155号	常滑市榎戸字午新田	12/6 ~ 12/9	64	60	常滑市
67	一般国道155号	瀬戸市山口町	2/13 ~ 2/16	70	67	瀬戸市
68	一般国道155号	瀬戸市十軒町	2/27 ~ 3/2	75	69	瀬戸市
69	一般国道155号	豊田市八草町森下	11/14 ~ 11/18	73	68	豊田市
70	一般国道155号	豊田市本町神岡	11/7 ~ 11/11	72	70	豊田市
71	一般国道155号	刈谷市池田町	6/20 ~ 6/24	71	66	刈谷市
72	一般国道155号	瀬戸市山口町	2/17 ~ 2/24	70	68	愛知県
73	一般国道155号	小牧市大字小牧原新田	7/27 ~ 8/3	72	69	愛知県
74	一般国道155号	大府市月見町	8/30 ~ 9/6	70	66	愛知県
75	一般国道155号	知多市新舞子東町	9/24 ~ 10/1	74	68	愛知県
76	一般国道155号	知立市上重原町西八鳥	11/1 ~ 11/8	70	67	愛知県
77	一般国道247号	東海市名和町一番割中	10/17 ~ 10/21	73	69	東海市
78	一般国道247号	蒲郡市五井町高立田	11/15 ~ 11/17	66	59	蒲郡市
79	一般国道247号	蒲郡市三谷町駒場	9/30 ~ 10/13	75	74	蒲郡市
80	一般国道247号	常滑市樋掛	6/13 ~ 6/16	70	64	常滑市



No.	道路名	調査地点	調査期間	等価騒音レベル (dB)		調査機関
				昼間	夜間	
81	一般国道247号	常滑市樋掛	12/12 ~ 12/15	71	65	常滑市
82	一般国道247号	碧南市塩浜町	1/10 ~ 1/13	69	66	碧南市
83	一般国道247号	常滑市字樋掛	10/13 ~ 10/20	72	67	愛知県
84	一般国道247号	武豊町字浅水	10/21 ~ 10/28	73	69	愛知県
85	一般国道247号	半田市西新町	11/1 ~ 11/8	67	62	愛知県
86	一般国道248号	岡崎市上地四丁目	5/9 ~ 5/11	71	66	岡崎市
87	一般国道248号	岡崎市柱曙三丁目	9/26 ~ 9/28	69	65	岡崎市
88	一般国道248号	岡崎市戸崎町原山	10/3 ~ 4/14	70	65	岡崎市
89	一般国道248号	岡崎市上六名一丁目	10/24 ~ 10/26	74	70	岡崎市
90	一般国道248号	岡崎市井田南町	10/3 ~ 10/5	72	67	岡崎市
91	一般国道248号	岡崎市岩津町壇ノ上	10/3 ~ 10/5	71	68	岡崎市
92	一般国道248号	岡崎市仁木町字年重	11/7 ~ 11/9	74	72	岡崎市
93	一般国道248号	瀬戸市西古瀬戸町	2/20 ~ 2/23	73	69	瀬戸市
94	一般国道259号	豊橋市富本町字国隠	11/14 ~ 11/17	70	66	豊橋市
95	一般国道301号	新城市庭野字川大田	2/14 ~ 2/21	68	60	愛知県
96	一般国道302号	春日井市味美白山町二丁目	11/7 ~ 11/10	60	55	春日井市
97	一般国道302号	大治町大字砂子	3/13 ~ 3/20	61	56	大治町
98	一般国道302号	甚目寺町大字甚目寺字稻荷新田	6/3 ~ 6/10	61	58	愛知県
99	一般国道302号	東海市名和町戸石	9/14 ~ 9/21	63	60	愛知県
100	一般国道302号	名古屋市西区八筋町	1/11 ~ 1/18	63	59	名古屋市
101	一般国道362号	豊川市三谷原町村前	2/11 ~ 2/18	73	69	愛知県
102	一般国道363号	瀬戸市西原町一丁目	2/6 ~ 2/9	72	68	瀬戸市
103	一般国道419号	豊田市西中山町稲場	11/14 ~ 11/18	69	66	豊田市
104	一般国道419号	刈谷市小垣江町西高根	11/21 ~ 11/28	67	66	愛知県
105	県道芦屋蒲郡線	蒲都市神明町	1/19 ~ 1/26	72	72	愛知県
106	県道芦谷蒲郡線	蒲都市旭町	11/22 ~ 11/25	72	71	蒲都市
107	県道安城幸田線	安城市河野町藤野里	3/20 ~ 3/23	72	68	安城市
108	県道安城知立線	知立市弘法町丁尻	2/21 ~ 2/28	66	62	知立市
109	県道安城碧南線	安城市赤松町大北	2/10 ~ 2/14	67	67	安城市
110	県道一宮蟹江線	蟹江町北新田二丁目	5/26 ~ 6/2	73	70	愛知県
111	県道一宮蟹江線	稲沢市稲沢町下田二丁目	6/14 ~ 6/21	70	68	愛知県
112	県道一宮各務原線	一宮市貴船一丁目	1/24 ~ 1/27	70	65	一宮市
113	県道一宮犬山線	犬山市大字上野字清水	11/28 ~ 12/1	73	67	犬山市
114	県道鷺鴨三好線	三好町大字打越字西池田	3/6 ~ 3/10	66	63	三好町
115	県道岡崎刈谷線	刈谷市末広町	4/18 ~ 4/22	73	74	刈谷市
116	県道岡崎刈谷線	刈谷市高津波町	3/5 ~ 3/9	71	66	刈谷市
117	県道岡崎刈谷線	安城市大山町一丁目	3/3 ~ 3/7	72	72	安城市
118	県道岡崎刈谷線	刈谷市高津波町	8/20 ~ 8/27	70	65	愛知県
119	県道岡崎刈谷線	安城市緑町	11/9 ~ 11/16	73	72	愛知県
120	県道岡崎西尾線	安城市桜井町大役田	1/30 ~ 2/2	68	62	安城市
121	県道岡崎半田線	安城市高棚町土井ノ内	10/14 ~ 10/21	71	68	愛知県
122	県道岡崎碧南線	碧南市浜寺町	2/14 ~ 2/17	66	60	碧南市

No.	道路名	調査地点	調査期間	等価騒音レベル (dB)		調査機関
				昼間	夜間	
123	県道岡崎碧南線	碧南市天王町	2/21 ~ 2/24	68	61	碧南市
124	県道岡崎碧南線	西尾市住崎町北畑	10/6 ~ 10/13	67	61	愛知県
125	県道岡崎豊明線	豊田市上郷町藪間	11/7 ~ 11/11	70	66	豊田市
126	県道花蔵寺花ノ木線	西尾市寄住町下田	9/27 ~ 10/4	64	58	愛知県
127	県道蒲郡碧南線	蒲郡市竹谷町松田	10/31 ~ 11/2	73	71	蒲郡市
128	県道蒲郡碧南線	西尾市楠村町寺前	12/14 ~ 12/19	71	64	西尾市
129	県道関田名古屋線	春日井市上条町四丁目	11/7 ~ 11/10	71	67	春日井市
130	県道岩作諸輪線	日進市岩藤町	10/27 ~ 11/4	71	66	日進市
131	県道岐阜稲沢線	一宮市籠屋三丁目	1/31 ~ 2/3	71	65	一宮市
132	県道給父清洲線	甚目寺町大字方領 字屋敷	6/4 ~ 6/11	70	66	愛知県
133	県道幸田石井線	西尾市下羽角町六反	1/24 ~ 1/27	68	66	西尾市
134	県道今川刈谷停車場線	刈谷市新富町	12/19 ~ 12/21	69	65	刈谷市
135	県道三ヶ根停車場拾石線	幸田町大字深溝 字上池田	12/9 ~ 12/16	73	73	幸田町
136	県道篠木尾張旭線	春日井市下市場町 三丁目	11/7 ~ 11/10	68	64	春日井市
137	県道春日井一宮線	岩倉市東新町	9/2 ~ 9/9	52	52	岩倉市
138	県道春日井一宮線	小牧市外堀	7/8 ~ 7/15	71	68	愛知県
139	県道春日井稲沢線	豊山町大字豊場字高前	3/13 ~ 3/20	70	66	豊山町
140	県道春日井稲沢線	西春町大字九之坪竹田	6/29 ~ 7/6	73	70	愛知県
141	県道春日井各務原線	犬山市大字犬山字愛宕	8/4 ~ 8/11	68	64	愛知県
142	県道春日井長久手線	尾張旭市東大久手町	6/30 ~ 7/7	70	66	愛知県
143	県道瀬戸環状線	瀬戸市西米泉町	12/15 ~ 12/22	65	59	愛知県
144	県道瀬戸大府東海線	日進市東山	10/27 ~ 11/4	72	68	日進市
145	県道瀬戸大府東海線	日進市本郷町	10/27 ~ 11/4	70	68	日進市
146	県道瀬戸大府東海線	豊明市新田町子持松	11/29 ~ 12/6	69	65	愛知県
147	県道西尾幸田線	西尾市寺津三丁目	1/16 ~ 1/19	69	65	西尾市
148	県道西尾新川港線	碧南市旭町	12/13 ~ 12/16	67	62	碧南市
149	県道西尾知多線	碧南市札木町	2/28 ~ 3/3	69	61	碧南市
150	県道千万町豊川線	豊川市本野町東浦	1/16 ~ 1/20	66	60	豊川市
151	県道善師野西北野線	犬山市長者町一丁目	11/28 ~ 12/1	70	61	犬山市
152	県道大垣一宮線	一宮市東出町	2/7 ~ 2/10	72	68	一宮市
153	県道大垣一宮線	一宮市東五城字備前	2/14 ~ 2/17	71	67	一宮市
154	県道大県神社線	犬山市字裏之門	11/28 ~ 12/1	70	66	犬山市
155	県道知立東浦線	知立市山町桜馬場	2/28 ~ 3/7	70	65	知立市
156	県道知立東海線	東浦町大字緒川 字東栄町	7/11 ~ 7/18	70	64	東浦町
157	県道津島七宝名古屋線	名古屋市中川区万場 二丁目	1/18 ~ 1/25	75	69	名古屋市
158	県道津島南濃線	津島市北町	5/11 ~ 5/18	65	58	愛知県
159	県道東三河環状線	豊川市桜ヶ丘町	1/27 ~ 2/3	64	58	愛知県
160	県道道場山安城線	碧南市三度山町	10/25 ~ 10/28	70	65	碧南市
161	県道半田環状線	武豊町字祠峯一丁目	10/21 ~ 10/27	70	65	武豊町
162	県道平坂福清水線	碧南市源氏神明町	11/15 ~ 11/18	66	60	碧南市
163	県道米津碧南線	碧南市東浦町	12/6 ~ 12/9	66	59	碧南市
164	県道碧南高浜環状線	碧南市栗山町	2/7 ~ 2/10	69	61	碧南市

No.	道路名	調査地点	調査期間	等価騒音レベル (dB)		調査機関
				昼間	夜間	
165	県道碧南半田常滑線	半田市東洋町	9/7 ~ 9/14	67	62	愛知県
166	県道豊橋豊川線	豊川市諏訪三丁目	2/6 ~ 2/10	70	65	豊川市
167	県道豊田安城線	豊田市竜神町飛越	11/7 ~ 11/11	69	66	豊田市
168	県道豊田一色線	西尾市米津町五郎田	2/6 ~ 2/9	71	66	西尾市
169	県道豊田一色線	西尾市道光寺町	9/15 ~ 9/22	68	65	愛知県
170	県道豊田環状線	豊田市前山町3丁目	11/7 ~ 11/11	65	62	豊田市
171	県道豊田知立線	三好町大字福谷字市場	2/27 ~ 3/3	69	65	三好町
172	県道豊田知立線	刈谷市井ヶ谷町桜島	12/5 ~ 12/8	70	66	刈谷市
173	県道名古屋一宮線	一宮市木曾川町黒田 字高田	2/28 ~ 3/3	68	63	一宮市
174	県道名古屋岡崎線	豊田市若林西町池ノ上	11/7 ~ 11/11	68	65	豊田市
175	県道名古屋岡崎線	東郷町三ツ池二丁目	12/7 ~ 12/14	69	66	愛知県
176	県道名古屋岡崎線	名古屋市天白区平針 二丁目	2/22 ~ 3/1	70	66	名古屋市
177	県道名古屋外環状線	師勝町大字二子字双葉	6/22 ~ 6/29	68	67	愛知県
178	県道名古屋犬山線	小牧市大字南外山 字隅田	7/16 ~ 7/23	68	65	愛知県
179	県道名古屋江南線	岩倉市鈴井町	12/19 ~ 12/26	42	41	岩倉市
180	県道名古屋江南線	名古屋市西区市場木町	11/2 ~ 11/9	72	69	名古屋市
181	県道名古屋甚目寺線	甚目寺町大字甚目寺 字松山	5/27 ~ 6/3	68	64	愛知県
182	県道名古屋第2環状線	名古屋市緑区鳴海町	11/30 ~ 12/7	74	71	名古屋市
183	県道名古屋長久手線	名古屋市名東区 小井掘町	11/24 ~ 11/30	72	69	名古屋市
184	県道名古屋半田線	大府市吉川町五丁目	9/9 ~ 9/16	60	56	大府市
185	県道名古屋半田線	大府市宮内町一丁目	9/2 ~ 9/3	60	53	大府市
186	県道名古屋半田線	東海市加木屋町仲新田	11/14 ~ 11/18	72	70	東海市
187	県道名古屋半田線	阿久比町大字卯坂 字知原岬	10/5 ~ 10/12	71	68	愛知県
188	県道名古屋碧南線	大府市中央町五丁目	10/17 ~ 10/21	66	61	大府市
189	県道名古屋碧南線	碧南市山神町	1/17 ~ 1/20	67	58	碧南市
190	県道名古屋碧南線	刈谷市小垣江町古浜田	11/10 ~ 11/17	71	66	愛知県
191	県道名古屋豊田線	日進市米野木町	10/27 ~ 11/4	71	69	日進市
192	県道力石名古屋線	長久手町杖ヶ池	1/7 ~ 1/14	69	65	愛知県
193	県道和合豊田線	三好町大字三好 字大慈山	2/17 ~ 2/24	62	57	三好町
194	市道一宮春日井線	一宮市森本三丁目	12/6 ~ 12/9	65	60	一宮市
195	市道下長山線	豊川市西塚町一丁目	1/23 ~ 1/27	61	55	豊川市
196	市道久沓出崎線	碧南市山神町	1/31 ~ 2/3	71	58	碧南市
197	市道十舗新井前1号線	蒲都市府相町端廻	10/21 ~ 10/25	72	73	蒲都市
198	市道大東住吉線	安城市新田町小山西	1/24 ~ 1/26	69	65	安城市
199	市道大洞筋違橋線	豊田市小坂町2丁目	11/14 ~ 11/18	68	64	豊田市
200	市道大府共和線	大府市共和町六丁目	9/22 ~ 9/30	68	62	大府市
201	市道中松平七線	碧南市汐田町	11/29 ~ 12/2	68	62	碧南市
202	市道堀田高岳線	名古屋市中区千代田 五丁目	12/7 ~ 12/14	71	68	名古屋市

No.	道路名	調査地点	調査期間	等価騒音レベル (dB)		調査機関
				昼間	夜間	
203	市道名古屋環状線	名古屋市中村区 佐古前町	12/14 ~ 12/21	71	68	名古屋市
204	市道名古屋環状線	名古屋市中川区小碓通	2/1 ~ 2/8	73	70	名古屋市
205	市道名和養父線	東海市荒尾町大脇	10/31 ~ 11/4	66	59	東海市

注) 騒音レベルの網掛部分は、要請限度を超過していることを示す。

表2 平成17年度 道路交通振動調査結果（要請限度関係）

No.	道路名	調査地点	調査期間	振動レベル (L10) (dB)		要請限度 (L10) (dB)		区域 区分	調査 機関
				昼間	夜間	昼間	夜間		
1	東名高速道路	小牧市大字東田中	7/15 ~ 7/22	40	41	65	60	1	愛知県
2	東名高速道路	三好町大字福谷字坂上	12/14 ~ 12/21	37	37	65	60	1	愛知県
3	東名高速道路	豊川市千両町鶴田	2/3 ~ 2/10	37	38	70	65	2	愛知県
4	中央自動車道	小牧市光ヶ丘	7/26 ~ 8/2	35	36	70	65	2	愛知県
5	近畿自動車道	清須市廻間	6/11 ~ 6/18	47	46	65	60	1	愛知県
6	近畿自動車道	弥富町五明	5/10 ~ 5/17	45	43	65	60	1	愛知県
7	一般国道1号	知立市中山町神狭間	1/17	46	46	65	60	1	知立市
8	一般国道1号	豊橋市飯村町字茶屋	11/15 ~ 11/16	44	45	65	60	1	豊橋市
9	一般国道1号	豊橋市下地町字瀬上	11/15 ~ 11/16	59	62	70	65	2	豊橋市
10	一般国道1号	弥富町大字綱浦 字東前新田	3/2	42	37	70	65	2	弥富町
11	一般国道1号	刈谷市今岡町東畑	5/31	43	42	65	60	1	刈谷市
12	一般国道1号	岡崎市本宿町後畑	10/3	39	39	70	65	2	岡崎市
13	一般国道1号	岡崎市岡町東神馬崎	10/3	39	42	70	65	2	岡崎市
14	一般国道1号	岡崎市大平町北市木	9/28	57	58	70	65	2	岡崎市
15	一般国道1号	岡崎市菅生町	10/12	36	37	70	65	2	岡崎市
16	一般国道1号	岡崎市康生町	10/19	47	49	70	65	2	岡崎市
17	一般国道1号	岡崎市矢作町馬乗	11/15	54	54	70	65	2	岡崎市
18	一般国道1号	岡崎市宇頭北町	10/20	55	55	65	60	1	岡崎市
19	一般国道1号	豊明市前後町善江	8/29 ~ 9/5	35	32	70	65	2	愛知県
20	一般国道1号	安城市東栄町	11/17 ~ 11/24	42	43	65	60	1	愛知県
21	一般国道1号	知立市中山町神狭間	11/26 ~ 12/3	44	46	65	60	1	愛知県
22	一般国道1号	小坂井町大字伊奈 字新町畑	1/26 ~ 2/2	41	42	70	65	2	愛知県
23	一般国道1号	蟹江町大字蟹江新田 字勝田場	6/3 ~ 6/10	46	39	70	65	2	愛知県
24	一般国道22号	一宮市高畑町二丁目	1/10 ~ 1/11	43	41	70	65	2	一宮市
25	一般国道22号	春日町大字下之郷 字高札	6/21 ~ 6/28	47	44	70	65	2	愛知県
26	一般国道23号	知立市上重原町腰前	2/14	49	47	65	60	1	知立市
27	一般国道23号	豊橋市大橋通三丁目	11/15 ~ 11/16	50	43	70	65	2	豊橋市
28	一般国道23号	刈谷市野田町冲野	1/24	43	42	65	60	1	刈谷市
29	一般国道23号	安城市榎前町西林	3/9	44	44	70	65	2	安城市
30	一般国道23号	豊明市栄町新左山	9/6 ~ 9/13	37	36	70	65	2	愛知県
31	一般国道23号	蒲郡市大塚町平原	1/7 ~ 1/14	50	47	70	65	2	愛知県
32	一般国道41号	小牧市堀の内	7/7 ~ 7/14	36	33	70	65	2	愛知県
33	一般国道41号	犬山市大字塔野地 字南ノ切	8/3 ~ 8/10	42	36	70	65	2	愛知県
34	一般国道41号	豊山町大字青山字金剛	8/19 ~ 8/26	44	41	70	65	2	愛知県
35	一般国道153号	三好町大字三好字中島	12/6 ~ 12/13	32	30	65	60	1	愛知県
36	一般国道155号	瀬戸市山口町	2/13 ~ 2/16	46	39	65	60	1	瀬戸市
37	一般国道155号	瀬戸市十軒町	2/27 ~ 3/2	41	30	65	60	1	瀬戸市
38	一般国道155号	豊田市本町神岡	11/7 ~ 11/11	43	38	65	60	1	豊田市

No.	道路名	調査地点	調査期間	振動レベル (L10) (dB)		要請限度 (L10) (dB)		区域 区分	調査 機関
				昼間	夜間	昼間	夜間		
39	一般国道155号	一宮市昭和三丁目	1/18 ~ 1/19	46	44	65	60	1	一宮市
40	一般国道155号	知多市新舞子東町	9/24 ~ 10/1	40	32	65	60	1	愛知県
41	一般国道247号	常滑市字樋掛	10/13 ~ 10/20	37	30	70	65	2	愛知県
42	一般国道247号	武豊町字浅水	10/21 ~ 10/28	40	34	65	60	1	愛知県
43	一般国道247号	半田市西新町	11/1 ~ 11/8	40	34	65	60	1	愛知県
44	一般国道248号	瀬戸市西古瀬戸町	2/20 ~ 2/23	36	34	70	65	2	瀬戸市
45	一般国道248号	岡崎市上地四丁目	5/12	44	38	70	65	2	岡崎市
46	一般国道248号	岡崎市柱曙三丁目	9/29	25	20	70	65	2	岡崎市
47	一般国道248号	岡崎市戸崎町原山	10/4	42	35	70	65	2	岡崎市
48	一般国道248号	岡崎市上六名一丁目	10/25	35	30	70	65	2	岡崎市
49	一般国道248号	岡崎市井田南町	10/3	49	43	70	65	2	岡崎市
50	一般国道248号	岡崎市岩津町壇ノ上	10/3	40	39	70	65	2	岡崎市
51	一般国道248号	岡崎市仁木町字年重	11/9	44	40	70	65	2	岡崎市
52	一般国道259号	豊橋市富本町字国隠	11/15 ~ 11/16	36	32	65	60	1	豊橋市
53	一般国道302号	甚目寺町大字甚目寺 字稻荷新田	6/3 ~ 6/10	43	42	65	60	1	愛知県
54	一般国道302号	東海市名和町戸石	9/14 ~ 9/21	40	38	65	60	1	愛知県
55	一般国道362号	豊川市三谷原町村前	2/11 ~ 2/18	44	37	70	65	2	愛知県
56	一般国道363号	瀬戸市西原町一丁目	2/6 ~ 2/9	35	27	65	60	1	瀬戸市
57	一般国道419号	豊田市西中山町稲場	11/14 ~ 11/18	41	39	65	60	1	豊田市
58	県道一宮蟹江線	蟹江町北新田二丁目	5/26 ~ 6/2	54	50	70	65	2	愛知県
59	県道一宮各務原線	一宮市貴船一丁目	1/25 ~ 1/26	45	37	65	60	1	一宮市
60	県道岡崎刈谷線	安城市大山町一丁目	3/3	46	49	65	60	1	安城市
61	県道岡崎刈谷線	安城市緑町	11/9 ~ 11/16	42	42	65	60	1	愛知県
62	県道岡崎豊明線	豊田市上郷町藪間	11/7 ~ 11/11	41	36	65	60	1	豊田市
63	県道蒲郡碧南線	西尾市楠村町寺前	12/19 ~ 12/20	36	27	70	65	2	西尾市
64	県道岐阜稲沢線	一宮市籠屋三丁目	2/2 ~ 2/3	49	46	70	65	2	一宮市
65	県道幸田石井線	西尾市下羽角町六反	1/24 ~ 1/24	52	50	70	65	2	西尾市
66	県道春日井一宮線	岩倉市東新町	9/2 ~ 9/9	48	46	65	60	1	岩倉市
67	県道春日井稲沢線	西春町大字九之坪竹田	6/29 ~ 7/6	43	40	65	60	1	愛知県
68	県道西尾幸田線	西尾市寺津三丁目	1/17 ~ 1/18	45	39	65	60	1	西尾市
69	県道西尾知多線	阿久比町大字草木字栄	3/27	57	48	65	60	1	阿久比町
70	県道大垣一宮線	一宮市東出町	2/9 ~ 2/10	42	36	70	65	2	一宮市
71	県道大垣一宮線	一宮市東五城字備前	2/15 ~ 2/16	42	36	70	65	2	一宮市
72	県道豊田一色線	西尾市米津町五郎田	2/7	39	31	70	65	2	西尾市
73	県道名古屋一宮線	一宮市木曾川町黒田 字高田	3/2 ~ 3/3	42	39	70	65	2	一宮市
74	県道名古屋江南線	岩倉市鈴井町	12/19 ~ 12/26	48	47	70	65	2	岩倉市
75	県道名古屋半田線	阿久比町大字卯坂 字知原岬	10/5 ~ 10/12	47	41	65	60	1	愛知県
76	県道力石名古屋線	長久手町杵ヶ池	1/7 ~ 1/14	42	36	70	65	2	愛知県
77	市道一宮春日井線	一宮市森本三丁目	12/8 ~ 12/9	49	42	65	60	1	一宮市

表3 平成17年度新幹線騒音・振動調査結果

NO.	調査地点（地域類型）	調査地点側の軌道	調査年月日	列車速度（km/h）	騒音調査結果		環境基準（dB）	振動調査結果			振動指針値（dB）	調査機関
					25m（dB）	50m（dB）		12.5m（dB）	25m（dB）	50m（dB）		
1	一宮市祐久（ ）	下り	H17.11.17	240	72	69	70	/	/	/	/	愛知県
2	一宮市明地（ ）	下り	H17.10.4	239	74	71	70	/	/	/	/	愛知県
3	一宮市萩原町戸苅（ ）	下り	H17.10.25	246	71	70	70	/	/	/	/	一宮市
4	一宮市萩原町築込（ ）	下り	H17.10.25	244	71	69	70	/	/	/	/	一宮市
5	稲沢市平野町（ ）	上り	H17.10.12	248	75	73	70	/	/	/	/	愛知県
6	稲沢市北島町（ ）	上り	H17.10.12	242	73	70	70	/	/	/	/	愛知県
7	稲沢市奥田町（ ）	下り	H17.4.7	245	74	71	70	67	71	/	70	愛知県
8	清須市清州（ ）	下り	H17.10.6	211	70	66	70	/	/	/	/	愛知県
9	清須市寺野（ ）	下り	H17.10.6	188	74	72	70	/	/	/	/	愛知県
10	清須市西枇杷島町旭一丁目（ ）	下り	H17.10.7	151	66	64	75	/	/	/	/	愛知県
11	名古屋市市中村区新富町一丁目（ ）	下り	H17.9.21	114	70	/	70	/	48	/	70	名古屋市
12	名古屋市熱田区河田町（ ）	上り	H17.11.7	198	68	/	75	/	62	/	70	名古屋市
13	名古屋市熱田区河田町（ ）	下り	H17.11.7	184	67	/	75	/	57	/	70	名古屋市
14	名古屋市熱田区二番二丁目（ ）	上り	H17.9.21	216	71	/	70	/	58	/	70	名古屋市
15	名古屋市熱田区二番二丁目（ ）	下り	H17.9.21	216	74	/	75	/	60	/	70	名古屋市
16	名古屋市南区豊田二丁目（ ）	上り	H17.10.21	236	67	/	75	/	64	/	70	名古屋市
17	名古屋市南区豊田二丁目（ ）	下り	H17.10.21	226	66	/	70	/	66	/	70	名古屋市
18	名古屋市緑区大高町鷺津（ ）	上り	H17.11.9	254	71	/	75	/	65	/	70	名古屋市
19	大府市共栄町（ ）	下り	H17.10.20	249	70	66	70	/	/	/	/	愛知県
20	大府市横根町（ ）	上り	H17.5.20	253	70	65	70	61	60	/	70	愛知県
21	大府市北崎町（ ）	下り	H17.10.20	249	74	68	70	/	/	/	/	愛知県
22	刈谷市新田町三丁目（ ）	上り	H17.10.3	251	71	69	70	/	/	/	/	愛知県
23	刈谷市新田町二丁目（ ）	下り	H17.10.3	264	72	71	70	/	/	/	/	愛知県
24	知立市谷田町西二丁目（ ）	下り	H17.4.28	257	71	70	70	58	50	/	70	愛知県
25	安城市美園町二丁目（ ）	下り	H17.10.11	253	72	69	70	/	/	/	/	愛知県
26	安城市百石町一丁目（ ）	下り	H17.10.11	254	73	68	70	/	/	/	/	愛知県

NO.	調査地点（地域類型）	調査地点 側の軌道	調査 年月日	列車速度 (km/h)	騒音調査結果		環境 基準 (dB)	振動調査結果			振動 指針値 (dB)	調査 機関
					25m (dB)	50m (dB)		12.5m (dB)	25m (dB)	50m (dB)		
27	安城市古井町（ ）	下り	H17.4.14	254	73	66	70	67	64	/	70	愛知県
28	岡崎市合歡木町（ ）	上り	H17.9.20	245	74	71	70	/	67	65	70	岡崎市
29	岡崎市福桶町（ ）	下り	H17.9.20	254	76	73	70	/	58	55	70	岡崎市
30	岡崎市上三ツ木町（ ）	上り	H17.9.16	256	73	71	70	/	67	65	70	岡崎市
31	岡崎市正名町（ ）	下り	H17.9.16	248	74	72	70	/	66	61	70	岡崎市
32	西尾市上羽角町（ ）	下り	H17.10.12	259	73	71	70	/	/	/	/	愛知県
33	幸田町大字野場（ ）	下り	H17.10.12	249	73	71	70	/	/	/	/	愛知県
34	蒲郡市上本町（ ）	下り	H17.5.30	243	75	67	75	59	54	/	70	愛知県
35	蒲郡市三谷北通三丁目 （ ）	下り	H17.10.12	246	72	69	70	/	/	/	/	愛知県
36	蒲郡市豊岡町（ ）	上り	H17.10.12	243	73	68	70	/	/	/	/	愛知県
37	御津町大字大草（ ）	上り	H17.5.24	233	73	68	70	61	61	/	70	愛知県
38	御津町大字御馬（ ）	上り	H17.10.18	240	73	71	75	/	/	/	/	愛知県
39	小坂井町大字伊奈 （ ）	上り	H17.10.18	225	71	64	70	/	/	/	/	愛知県
40	豊橋市花中町（ ）	上り	H17.4.18	218	71	67	75	/	/	/	/	豊橋市
41	豊橋市小池町（ ）	下り	H17.4.19	226	72	67	70	/	/	/	/	豊橋市
42	豊橋市山田三番町（ ）	下り	騒音：H17.4.25 振動：H17.4.27	231	71	68	70	60	55	/	70	豊橋市
43	豊橋市二川町（ ）	上り	H17.4.26	254	73	70	75	/	/	/	/	豊橋市


 : 騒音の環境基準又は振動指針値を超過しているもの



表4 平成17年度県営名古屋空港に係る航空機騒音の調査結果

(単位: WECPNL)

No.	調査地点	調査実施期間	調査結果	環境基準	用途地域	調査機関
1	小牧市外堀2丁目	通年	80	70	第一種住居地域 ( )	愛知県
2	小牧市外堀3丁目	通年	79	70	第一種住居地域 ( )	愛知県
3	小牧市市之久田1丁目	通年	75	70	第一種住居地域 ( )	愛知県
4	小牧市春日寺1丁目	7/2 ~ 7/8	72	70	第一種住居地域 ( )	愛知県
5	小牧市市之久田1丁目	5/17 ~ 5/23	76	70	市街化調整区域 ( )	愛知県
6	小牧市北外山	6/2 ~ 6/8	66	70	第一種住居地域 ( )	愛知県
7	小牧市小木3丁目	9/2 ~ 9/8	67	70	第一種住居地域 ( )	愛知県
8	小牧市元町1丁目	9/24 ~ 9/30	74	75	工業地域 ( )	愛知県
9	小牧市下小針天神3丁目	10/11 ~ 10/17	74	70	市街化調整区域 ( )	愛知県
10	小牧市多気西町	6/17 ~ 6/23	60	70	市街化調整区域 ( )	愛知県
11	小牧市村中	10/20 ~ 10/26	71	75	準工業地域 ( )	愛知県
12	小牧市三ツ淵	11/5 ~ 11/11	67	75	準工業地域 ( )	愛知県
13	豊山町豊場字神戸	11/24 ~ 11/30	66	70	第一種住居地域 ( )	愛知県
14	豊山町豊場字和合	12/2 ~ 12/8	70	70	第一種住居地域 ( )	愛知県
15	名古屋市北区如意三丁目	1/10 ~ 1/23	68	70	第一種中高層住居専用地域 ( )	名古屋市
16	名古屋市守山区守山二丁目	2/16 ~ 3/1	69	70	第一種住居地域 ( )	名古屋市
17	春日井市西本町1丁目	通年	76	70	第一種住居地域 ( )	愛知県
18	春日井市味美西本町	通年	81	75	準工業地域 ( )	春日井市
19	春日井市味美町3丁目	5/24 ~ 5/30	67	70	第一種住居地域 ( )	春日井市
20	春日井市二子町2丁目	5/24 ~ 5/30	68	70	第一種住居地域 ( )	春日井市
21	春日井市花長町2丁目	6/1 ~ 6/7	81	70	第一種住居地域 ( )	春日井市
22	春日井市惣中町2丁目	7/8 ~ 7/14	67	70	第一種住居地域 ( )	春日井市

- (注) 1 調査結果の網掛け部分は、環境基準を超過していることを示す。  
 2 市街化調整区域とは、都市計画で用途地域の定められていない地域である。  
 3 の3地点は、地域振興部が実施している騒音調査地点

表5 平成17年度中部国際空港に係る航空機騒音の調査結果

(単位：WECPNL)

No.	調査地点	調査実施期間	調査結果	用途地域	調査機関
1	津島市橋町4丁目	H17.3.3 ~ H17.3.9	49	準工業地域	愛知県
		H17.8.5 ~ H17.8.11	41		
2	愛西市東保町宮越	H17.3.3 ~ H17.3.9	47	市街化調整区域	愛知県
		H17.8.5 ~ H17.8.11	44		
3	蟹江町大字蟹江新田字佐屋川東	H17.3.3 ~ H17.3.9	43	第二種住居地域	愛知県
		H17.8.5 ~ H17.8.11	46		
4	十四山村大字桴場新田字三字	H17.3.3 ~ H17.3.9	45	市街化調整区域	愛知県
		H17.8.5 ~ H17.8.11	49		
5	弥富町芝井南	H17.3.3 ~ H17.3.9	56	市街化調整区域	愛知県
		H17.8.5 ~ H17.8.11	58		
6	飛島村大字服岡7丁目	H17.3.3 ~ H17.3.9	40	市街化調整区域	愛知県
		H17.8.5 ~ H17.8.11	43		
7	半田市板山町	H17.2.22 ~ H17.2.28	45	第二種住居地域	愛知県
		H17.7.22 ~ H17.7.28	43		
8	常滑市山方町5丁目	H17.2.22 ~ H17.2.28	50	準工業地域	愛知県
		H17.7.22 ~ H17.7.28	46		
9	知多市岡田段戸坊	H17.2.22 ~ H17.2.28	42	第一種中高層 住居専用地域	愛知県
		H17.7.22 ~ H17.7.28	27		
10	武豊町字梨子ノ木	H17.2.22 ~ H17.2.28	42	市街化調整区域	愛知県
		H17.7.22 ~ H17.7.28	43		
11	南知多町大字豊浜字須佐ヶ丘	H17.2.22 ~ H17.2.28	50	市街化調整区域	愛知県
		H17.7.22 ~ H17.7.28	42		
12	美浜町大字野間字富具崎	H17.2.22 ~ H17.2.28	58	第一種住居地域	愛知県
		H17.8.16 ~ H17.8.22	56		

(注) 市街化調整区域とは、都市計画で用途地域の定められていない地域である。