

平成28年度 県管理河川”水防情報” (名古屋市〈港区〉)

【名古屋市 (港区) 施設内訳】

水防倉庫(県)	0箇所
重要水防箇所(重要度A)	1箇所
重要水防箇所(重要度B)	2箇所
重要水防箇所(重要度C)	0箇所
排水調整対象ポンプ場	5箇所
水位・潮位観測局	2箇所
水防警報発令河川	新川
	天白川
水防警報発令海岸	伊勢湾沿岸

<特記事項>

【水位観測局(戸田)】…海部建設
港区南陽町大字茶屋後新田字二ノ割
堤防高：TP-0.2m

【水位観測局(福田)】…海部建設
港区南陽町大字西福田源蔵池
堤防高：TP1.50m
はん濫危険水位：TP1.50m

【新川水防警報基準観測局(水場川外水位)】

清須市阿原
堤防高：TP6.24m(左岸)
TP6.28m(右岸)
はん濫危険水位：TP5.20m
出動水位：TP3.90m
はん濫注意水位：TP3.00m

【天白川水防警報基準観測局(天白)】

南区中江二丁目
堤防高：TP8.94m
はん濫危険水位：TP6.20m
避難判断水位：TP3.90m
出動水位：TP3.90m
はん濫注意水位：TP3.50m

【蟹江川水位観測局(木田)】

美和町大字金岩
堤防高：TP2.25m
はん濫危険水位：TP1.60m
避難判断水位：TP1.30m
出動水位：TP1.20m
はん濫注意水位：TP0.90m

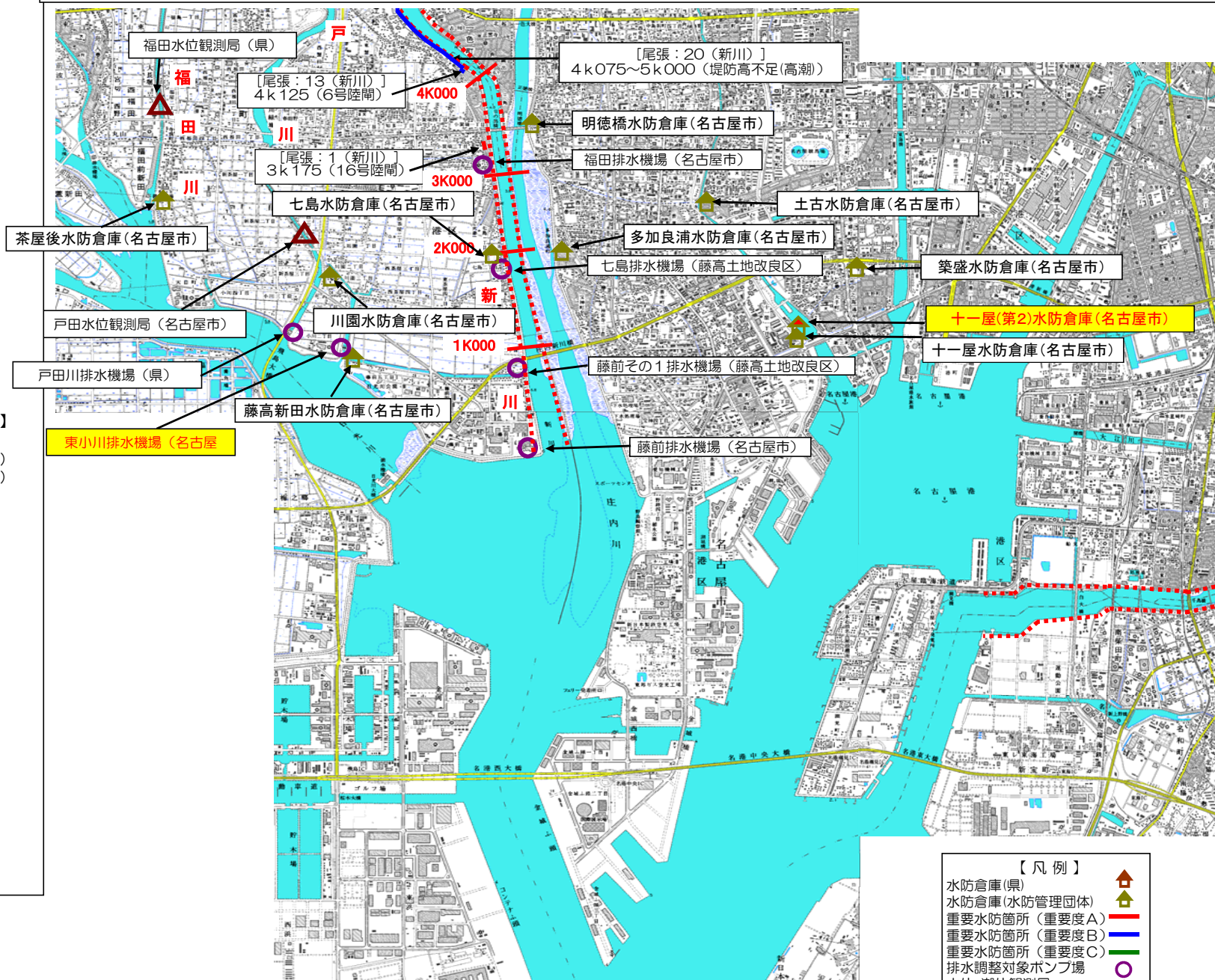
【排水調整基準】

(新川下流域；下之一色水位観測局)

【記載事項】

[建設事務所名：表番号(河川名)]
位置<河川距離標>(選定理由)

施設名称(施設管理者)



【凡例】

水防倉庫(県)	▲
水防倉庫(水防管理団体)	▲
重要水防箇所(重要度A)	—
重要水防箇所(重要度B)	—
重要水防箇所(重要度C)	—
排水調整対象ポンプ場	○
水位・潮位観測局	△
水防警報発令河川・海岸	---

平成28年度 県管理河川”水防情報” (名古屋市〈守山区〉)

【名古屋市 (守山区) 施設内訳】

水防倉庫(県)	2箇所
重要水防箇所(重要度A)	0箇所
重要水防箇所(重要度B)	0箇所
重要水防箇所(重要度C)	0箇所
排水調整対象ポンプ場	0箇所
水位・潮位観測局	0箇所
水防警報発令河川	なし
水防警報発令海岸	なし

<特記事項>

【矢田川水位観測局(平子)】

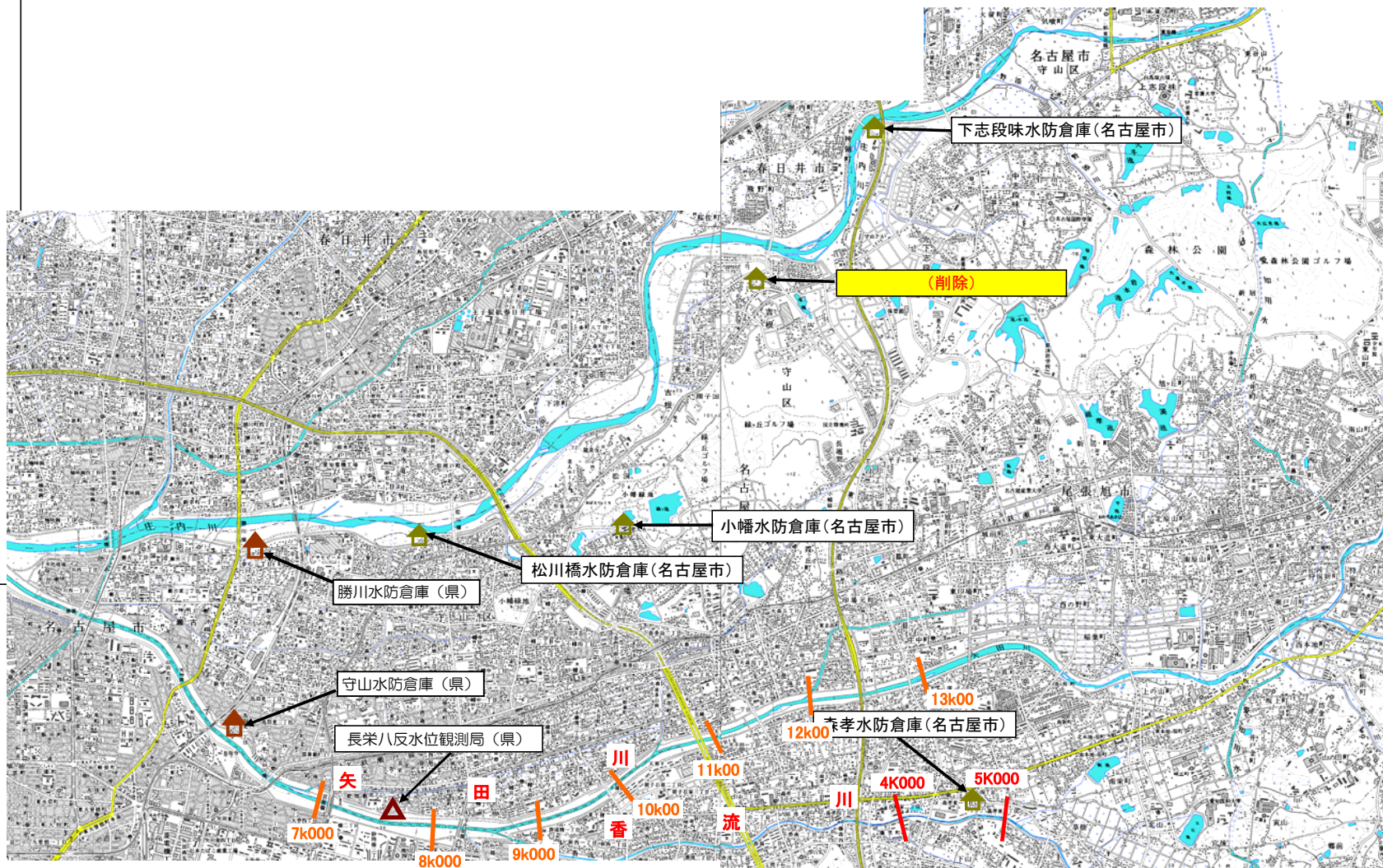
尾張旭市庄内中町字南島

堤防高	: 5.00m
はん濫危険水位	: 3.10m
避難判断水位	: 2.50m
出動水位	: 2.50m
はん濫注意水位	: 2.20m
(零点高	: TP40.36m)

【香流川水位観測局(猪子石)】

名東区猪高町大字猪子石字神ノ木

堤防高	: 4.10m
はん濫危険水位	: 2.30m
避難判断水位	: 1.70m
出動水位	: 1.50m
はん濫注意水位	: 1.10m



【凡例】

水防倉庫(県)	
水防倉庫(水防管理団体)	
重要水防箇所(重要度A)	
重要水防箇所(重要度B)	
重要水防箇所(重要度C)	
排水調整対象ポンプ場	
水位・潮位観測局	
水防警報発令河川・海岸	

【記載事項】

[建設事務所名: 表番号(河川名)]
位置<河川距離標>(選定理由)

施設名称(施設管理者)

平成28年度 県管理河川”水防情報”（名古屋市〈昭和区〉）

【名古屋市（昭和区） 施設内訳】

水防倉庫(県)	0箇所
重要水防箇所(重要度A)	0箇所
重要水防箇所(重要度B)	0箇所
重要水防箇所(重要度C)	0箇所
排水調整対象ポンプ場	0箇所
水位・潮位観測局	0箇所
水防警報発令河川	なし
水防警報発令海岸	なし

<特記事項>

【山崎川水位観測局(瑞穂)】

瑞穂区豊岡通3丁目	
堤防高	: 5.60m
はん濫危険水位	: 4.60m
避難判断水位	: 3.90m
出勤水位	: 3.60m
はん濫注意水位	: 3.00m
(零点高)	: T.P.0.80m)

※T.Pは、東京湾中等潮位を表します

【記載事項】

[建設事務所名:表番号(河川名)]
位置<河川距離標>(選定理由)

施設名称(施設管理者)



【凡例】

水防倉庫(県)	
水防倉庫(水防管理団体)	
重要水防箇所(重要度A)	
重要水防箇所(重要度B)	
重要水防箇所(重要度C)	
排水調整対象ポンプ場	
水位・潮位観測局	
水防警報発令河川・海岸	

平成28年度 県管理河川”水防情報”（名古屋市〈瑞穂区〉）

【名古屋市（瑞穂区） 施設内訳】

水防倉庫(県) 0箇所
 重要水防箇所(重要度A) 0箇所
 重要水防箇所(重要度B) 0箇所
 重要水防箇所(重要度C) 0箇所
 排水調整対象ポンプ場 0箇所
 水位・潮位観測局 1箇所
 水防警報発令河川 天白川

水防警報発令海岸 なし

<特記事項>

【山崎川水位観測局(瑞穂)】

瑞穂区豊岡通3丁目
 堤防高 : 5.60m
 はん濫危険水位 : 4.60m
 避難判断水位 : 3.90m
 出動水位 : 3.60m
 はん濫注意水位 : 3.00m
 (零点高 : TP0.80m)

【天白川水防警報基準観測局(天白)】








南区中江二丁目
 堤防高 : TP8.94m
 はん濫危険水位 : TP6.20m
 避難判断水位 : TP3.90m
 出動水位 : TP3.90m
 はん濫注意水位 : TP3.50m

【記載事項】

[建設事務所名:表番号(河川名)]
 位置<河川距離標>(選定理由)

施設名称(施設管理者)

【凡例】

水防倉庫(県) 
 水防倉庫(水防管理団体) 
 重要水防箇所(重要度A) 
 重要水防箇所(重要度B) 
 重要水防箇所(重要度C) 
 排水調整対象ポンプ場 
 水位・潮位観測局 
 水防警報発令河川・海岸 