

小学校区別交通安全マップ (曾野小学校 平成30年～令和2年)

交差点進入時、安全確認の徹底！

発生時間	事故類型	当事者種別
1 6:05	出合頭	自転車×車
2 9:05	車両相互その他	自転車×車
3 10:22	右折直進	車×自転車
4 15:05	出合頭	車×自転車
5 21:25	出合頭	車×自転車





狭い道ほど、安全確認の徹底！

発生時間	事故類型	当事者種別
1 11:40	横断中	準歩行者×車
2 13:25	出合頭	車×自転車

道路以外でも車両に注意！

発生時間	事故類型	当事者種別
1 11:30	人対車両その他	車×歩行者
2 20:35	人対車両その他	車×歩行者

【凡例】

-  歩行者事故
-  自転車事故
-  こども110番の家
-  事故多発危険箇所

注意事項

- ・歩行者は、横断歩道を渡りましょう。
- ・自転車は一時停止標識のある場所では、一時停止をして安全確認をしましょう。

「この地図の作成に当たっては、国土地理院長の承認を得て、同院発行の基礎地図情報を使用した。（承認番号 R 2JHs 1005）」



愛知県江南警察署