



発生場所

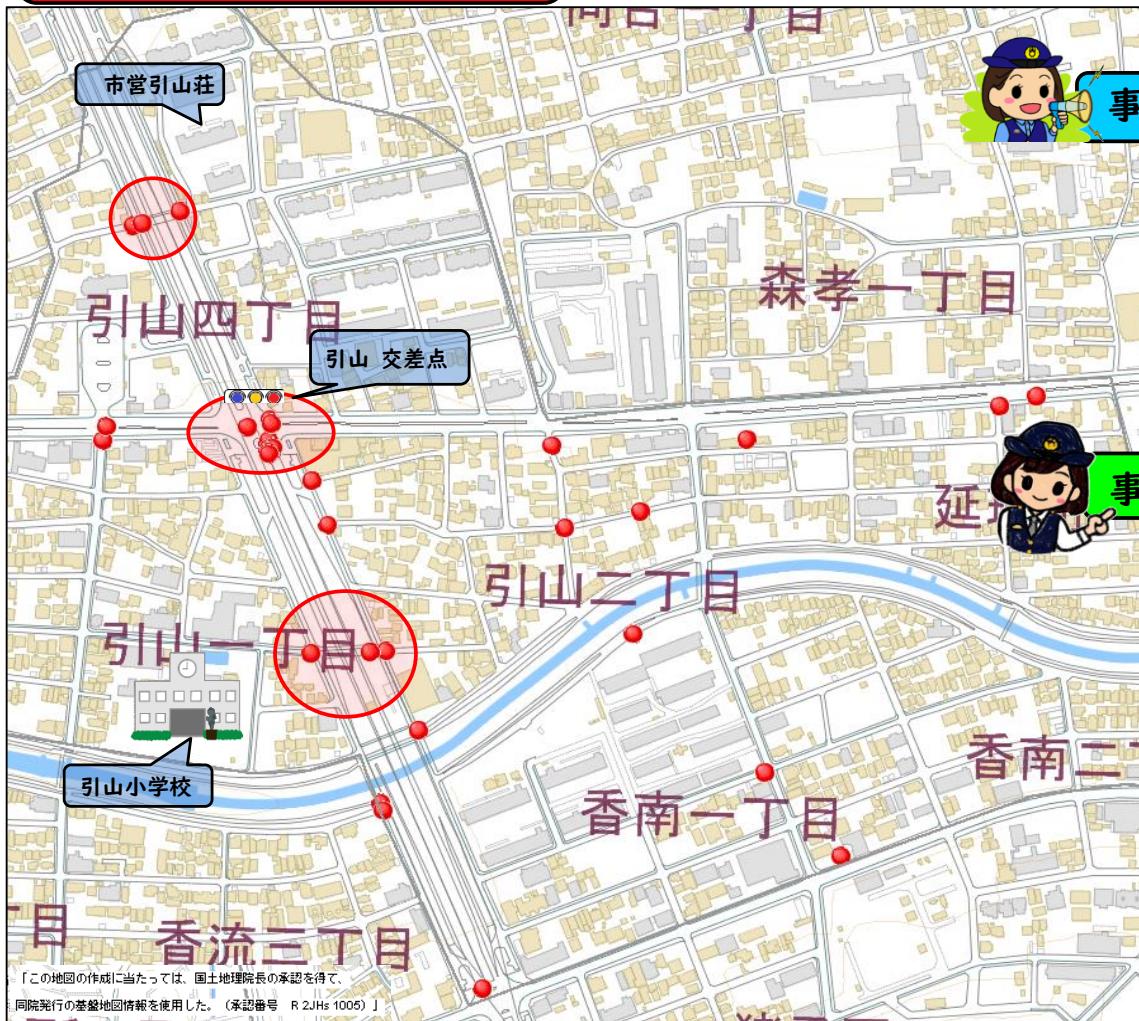
H29～R3の歩行者・自転車の交通事故の発生場所



多発時間帯

午前8時～午前10時

午後5時～午後7時



事故の特徴

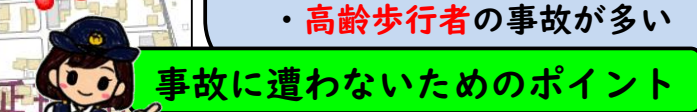

【自転車】

- ・交差点での出合頭の事故が多い
- ・自転車の一時不停止の事故が多い




【歩行者】

- ・道路横断中の事故が多い
- ・高齢歩行者の事故が多い



事故に遭わないためのポイント

【自転車】

- ・一時停止場所では、必ず止まって  左右の安全確認
- ・自転車も左側通行
- ・自転車も早めのライト点灯



【歩行者】

- ・道路は横断歩道を横断する
- ・道路を渡るときは、何度も左右の安全確認



自転車も歩行者も交通ルールを守ることが、
事故に遭わないための秘訣じゃ!!

「この地図の作成に当たっては、国土地理院長の承認を得て、同院発行の基礎地図情報を使用した。（承認番号 R 2JHs 1005）」

交通事故・交通取締り・防犯情報をアプリ『アイチボリス』やメール『パトネットあいち』で配信中です!! 登録をよろしくお願ひします m(_ _)m

アイチボリス
(iOS版)



アイチボリス
(Android版)



パトネットあいち
読み込み後、空メール
を送信し、登録して下さい



このチラシは、名東警察署
ホームページに掲載中です。

