






神宮寺小学校区安全マップ

(令和5～7年度の交通事故状況・令和7年度の不審者情報等)



出典・国土地理院基盤地図情報（基本情報）

凡例

- | | |
|--|--|
|  歩行者の事故 |  自転車の事故 |
|  宝神交番 |  こども110番の家 |
|  危険箇所（車に注意） |  不審者出没
見守り強化範囲 |