







正木小学校区安全マップ (平成27年～令和元年)

- 凡例
-  歩行者の事故
 -  自転車の事故
 -  こども110番の家
 -  交通事故 多発交差点
(数字は、事故の多い順番)
 -  危険箇所や注意場所
 -  注意場所 (線上)



「この地図の作成に当たっては、国土地理院長の承認を得て、同院発行の基盤地図情報を使用した。(承認番号 平30情使、第1479号)」

※ 表中の青色は歩行者の事故
赤色は自転車の事故

