







大畑小学校区 交通安全マップ



※事故データは過去3年間（平成30年～令和2年）のデータを使用

発生時間帯	事故類型	当事者別
1	7:50	その他
		車×自転車

-  自転車の事故
-  歩行者の事故
-  通学路
-  こども110番の家

「この地図の作成に当たっては、国土地理院長の承認を得て、同院発行の基盤地図情報を使用した。（承認番号 R2JHs 1005）」