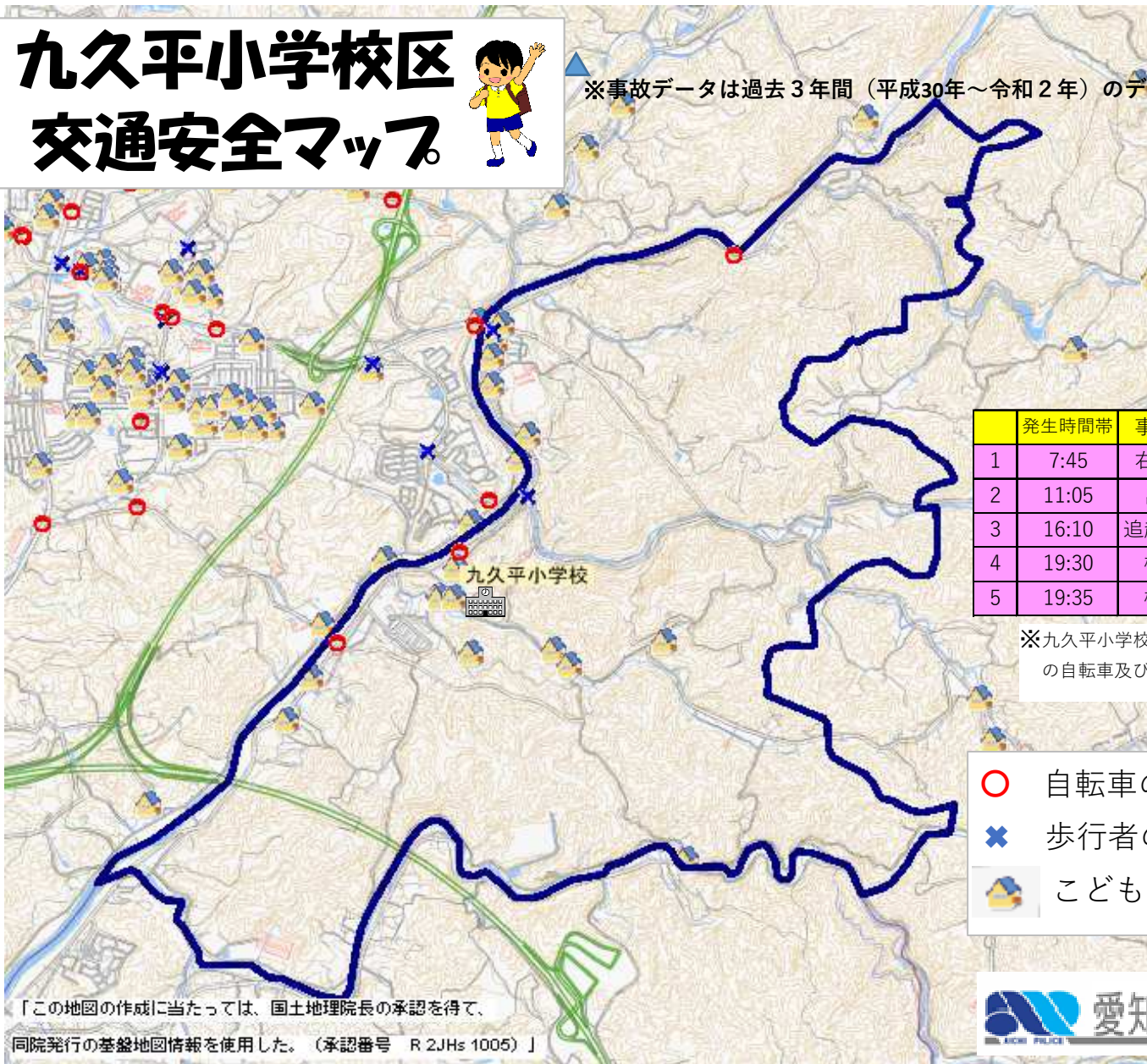




九久平小学校区 交通安全マップ






※事故データは過去3年間（平成30年～令和2年）のデータを使用



	発生時間帯	事故類型	当事者別
1	7:45	右左折時	車×自転車
2	11:05	出合頭	車×自転車
3	16:10	追越追抜時	自転車×車
4	19:30	横断中	車×歩行者
5	19:35	横断中	車×歩行者

※九久平小学校区内における過去3年間の自転車及び歩行者の事故

-  自転車の事故
-  歩行者の事故
-  こども110番の家

「この地図の作成に当たっては、国土地理院長の承認を得て、同院発行の基盤地図情報を使用した。（承認番号 R 2JHs 1005）」

