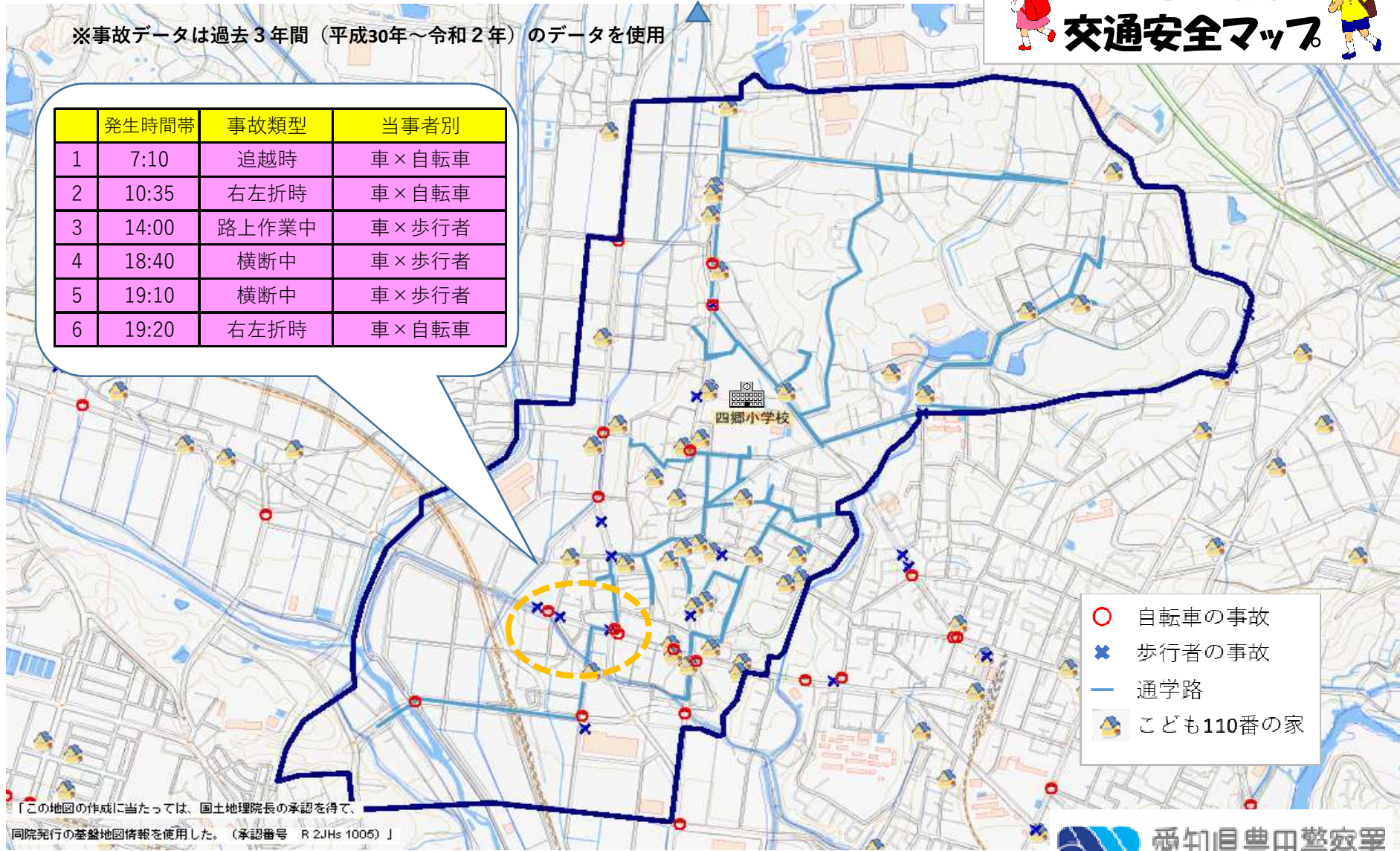






四郷小学校区 交通安全マップ

※事故データは過去3年間（平成30年～令和2年）のデータを使用

	発生時間帯	事故類型	当事者別
1	7:10	追越時	車×自転車
2	10:35	右左折時	車×自転車
3	14:00	路上作業中	車×歩行者
4	18:40	横断中	車×歩行者
5	19:10	横断中	車×歩行者
6	19:20	右左折時	車×自転車



-  自転車の事故
-  歩行者の事故
-  通学路
-  こども110番の家

「この地図の作成に当たっては、国土地理院長の承認を得て、同院発行の基盤地図情報を使用した。（承認番号 R 2JHs 1005）」