


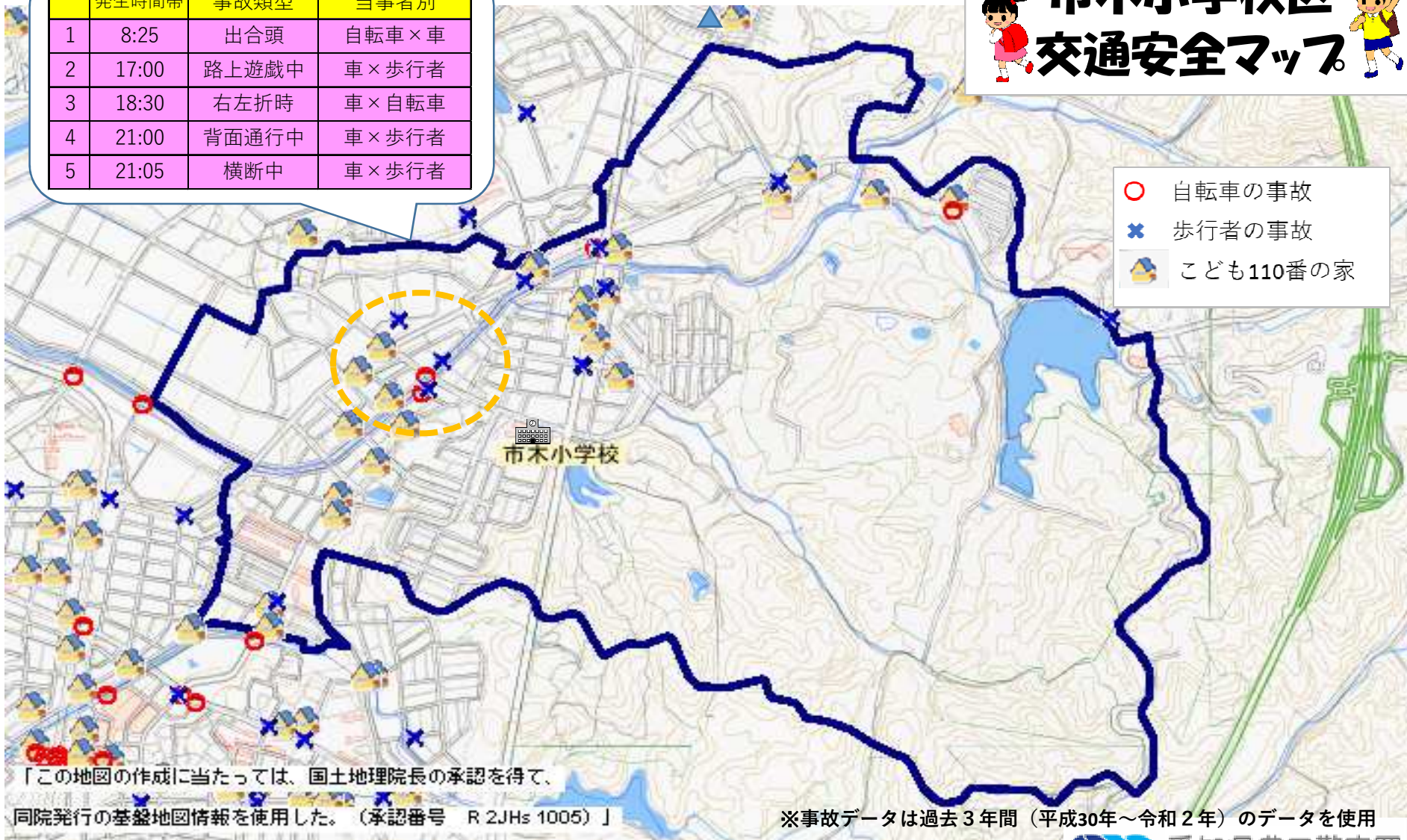


市木小学校区 交通安全マップ

	発生時間帯	事故類型	当事者別
1	8:25	出合頭	自転車×車
2	17:00	路上遊戯中	車×歩行者
3	18:30	右左折時	車×自転車
4	21:00	背面通行中	車×歩行者
5	21:05	横断中	車×歩行者

-  自転車の事故
-  歩行者の事故
-  こども110番の家



「この地図の作成に当たっては、国土地理院長の承認を得て、
同院発行の基盤地図情報を使用した。（承認番号 R 2JHs 1005）」

※事故データは過去3年間（平成30年～令和2年）のデータを使用