




緑丘小学校区 交通安全マップ

※緑丘小学校区内における過去3年間の
歩行者及び自転車の事故

	発生時間帯	事故類型	当事者別
1	8:30	横断中	車×歩行者
2	9:50	横断中	車×歩行者
3	15:15	横断中	車×歩行者
4	17:25	その他	車×歩行者
5	18:05	横断中	車×歩行者
6	18:25	車両単独転倒	自転車×相手無し

-  自転車の事故
-  歩行者の事故
-  こども110番の家

※事故データは過去3年間（平成30年～令和2年）のデータを使用

「この地図の作成に当たっては、国土地理院長の承認を得て、
同院発行の基盤地図情報を使用した。（承認番号 R 2JHs 1005）」