

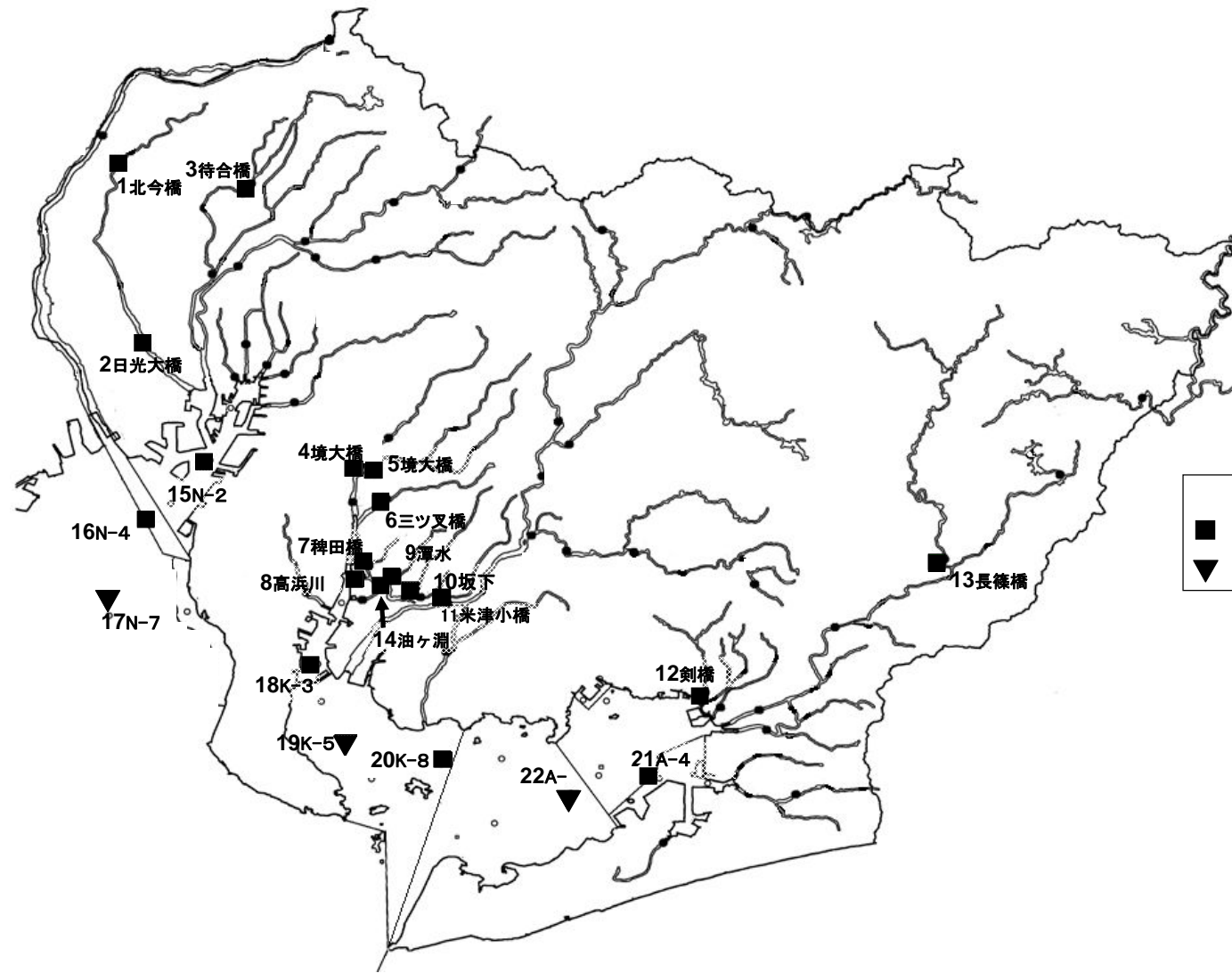
図1 ダイオキシン類大気環境調査地点（平成22年度）



凡例  
●愛知県調査

地点番号	地点名	調査機関
1	東海市名和町	愛知県
2	豊川市役所	
3	津島市埋田町	
4	稲沢市役所	
5	あま市伊福小学校	
6	春日井市勝川小学校	
7	小牧高校	
8	東郷町春木	
9	半田市青年の家	
10	碧南市文化会館	
11	刈谷市寿町	
12	安城農林高校	
13	愛厚ホーム西尾苑	
14	愛知県新城設楽山村振興事務所	

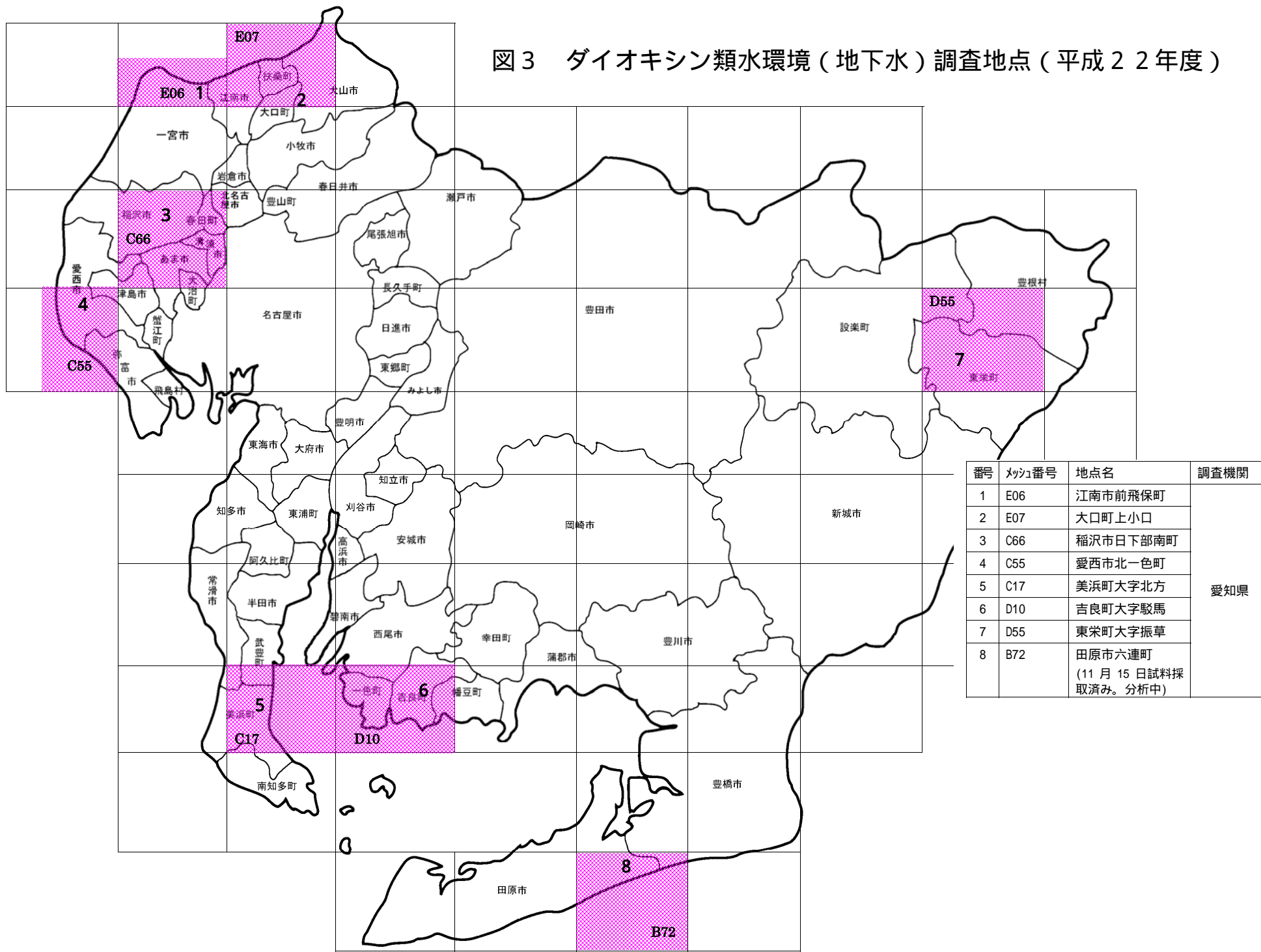
図2 ダイオキシン類水環境(水質、底質、水生生物(魚類))調査地点(平成22年度)



地点番号	河川等名	地点名(所在地)
1		北今橋(一宮市)
2	日光川	日光大橋(蟹江町)
3	五条川	待合橋(小牧市、岩倉市)
4	境川	境大橋(大府市、刈谷市)
5	逢妻川	境大橋(刈谷市)
6	猿渡川	三ツ又橋(刈谷市)
7	稗田川	稗田橋(高浜市)
8	高浜川	高浜橋(高浜市)
9	長田川	潭水橋(碧南市、安城市)
10	半場川	坂下橋(安城市)
11	鹿乘川	米津小橋(西尾市)
12	音羽川	剣橋(豊川市)
13	豊川	長篠橋(新城市)
14	油ヶ淵	中央
15	伊勢湾	N-2
16		N-4
17		N-7
18	衣浦湾	K-3
19		K-5
20		K-8
21	渥美湾	A-4
22		A-7

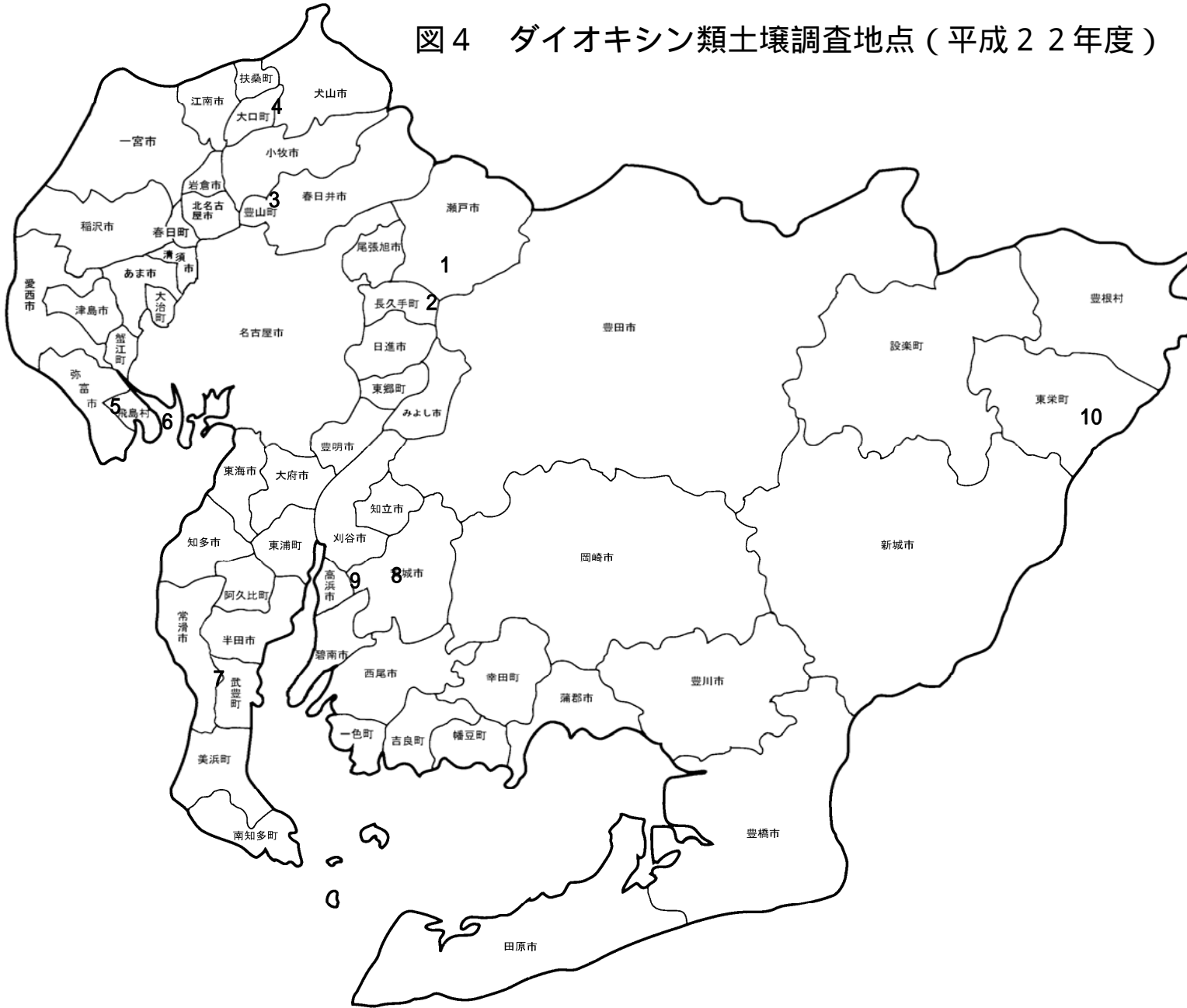
凡例	
■	水質、底質
▼	水質、底質、水生生物(魚類)

図3 ダイオキシン類水環境(地下水)調査地点(平成22年度)



番号	マップ番号	地点名	調査機関
1	E06	江南市前飛保町	愛知県
2	E07	大口町上小口	
3	C66	稲沢市日下部南町	
4	C55	愛西市北一色町	
5	C17	美浜町大字北方	
6	D10	吉良町大字駸馬	
7	D55	東栄町大字振草	
8	B72	田原市六連町 (11月15日試料採取済み。分析中)	

図4 ダイオキシン類土壌調査地点（平成22年度）



凡例

●愛知県調査

地点番号	地点名	調査機関
1	白山町グラウンド	愛知県
2	長久手町農村環境改善センター	
3	栄原童遊園	
4	大口町総合運動場	
5	平島北公園	
6	松之郷公園	
7	山の神グラウンド	
8	西部運動広場	
9	高浜市中部公園	
10	東栄町立東栄小学校	