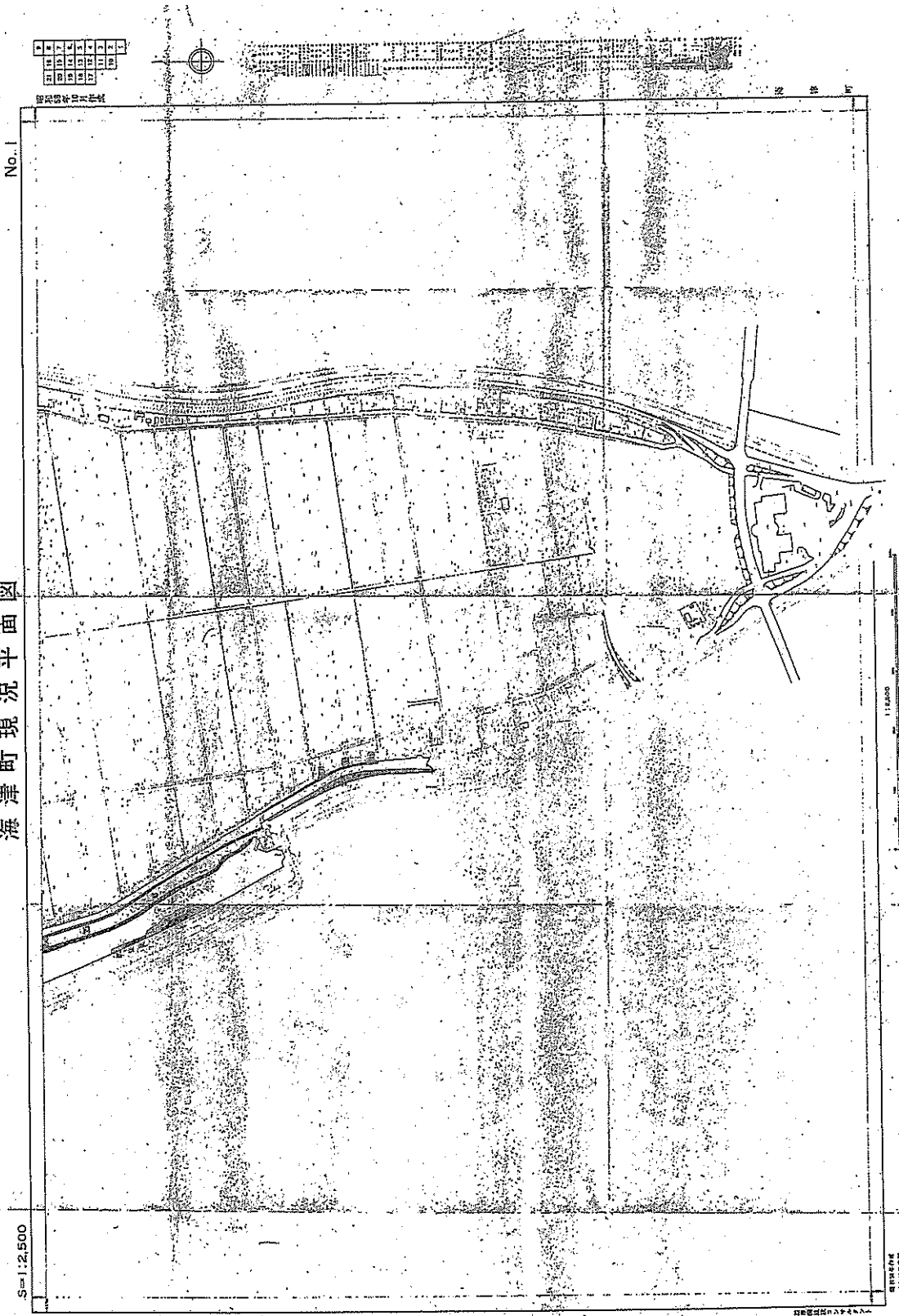



海津町現況平面圖



海津町現況平面図

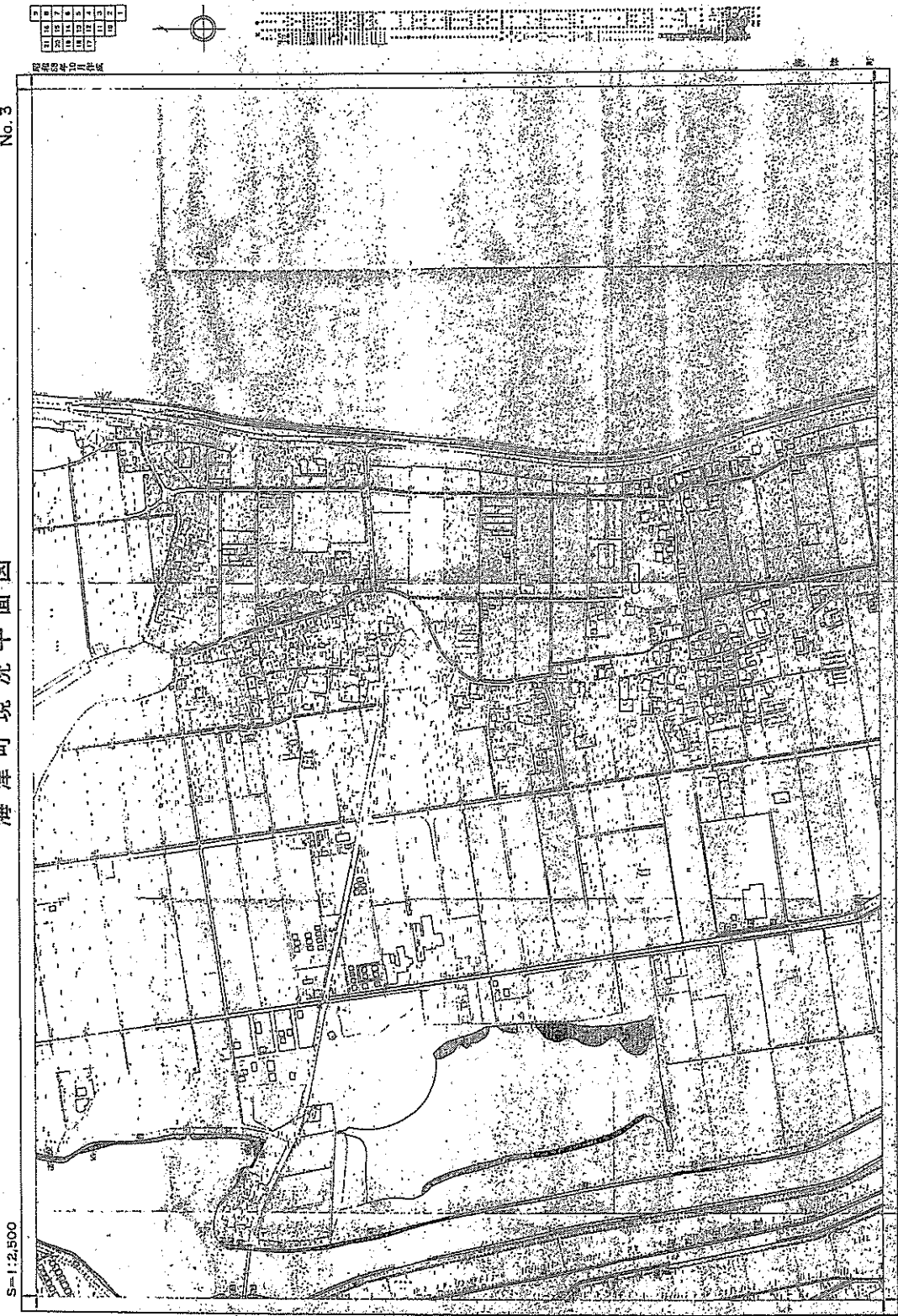
S=1:2,500

No. 2




海津町現況平面図

No. 3



S=1:2,500

1	2	3	4	5	6	7	8	9	10
11	12	13	14	15	16	17	18	19	20
21	22	23	24	25	26	27	28	29	30
31	32	33	34	35	36	37	38	39	40



1000
500
0
500
1000

1000
500
0
500
1000


海津町現況平面圖

No. 4

S=1:2,500



1	2	3	4	5	6	7	8	9	10
11	12	13	14	15	16	17	18	19	20
21	22	23	24	25	26	27	28	29	30
31	32	33	34	35	36	37	38	39	40



海津町
建設課
測量課

海津町現況平面圖

No. 5

S=1:2500



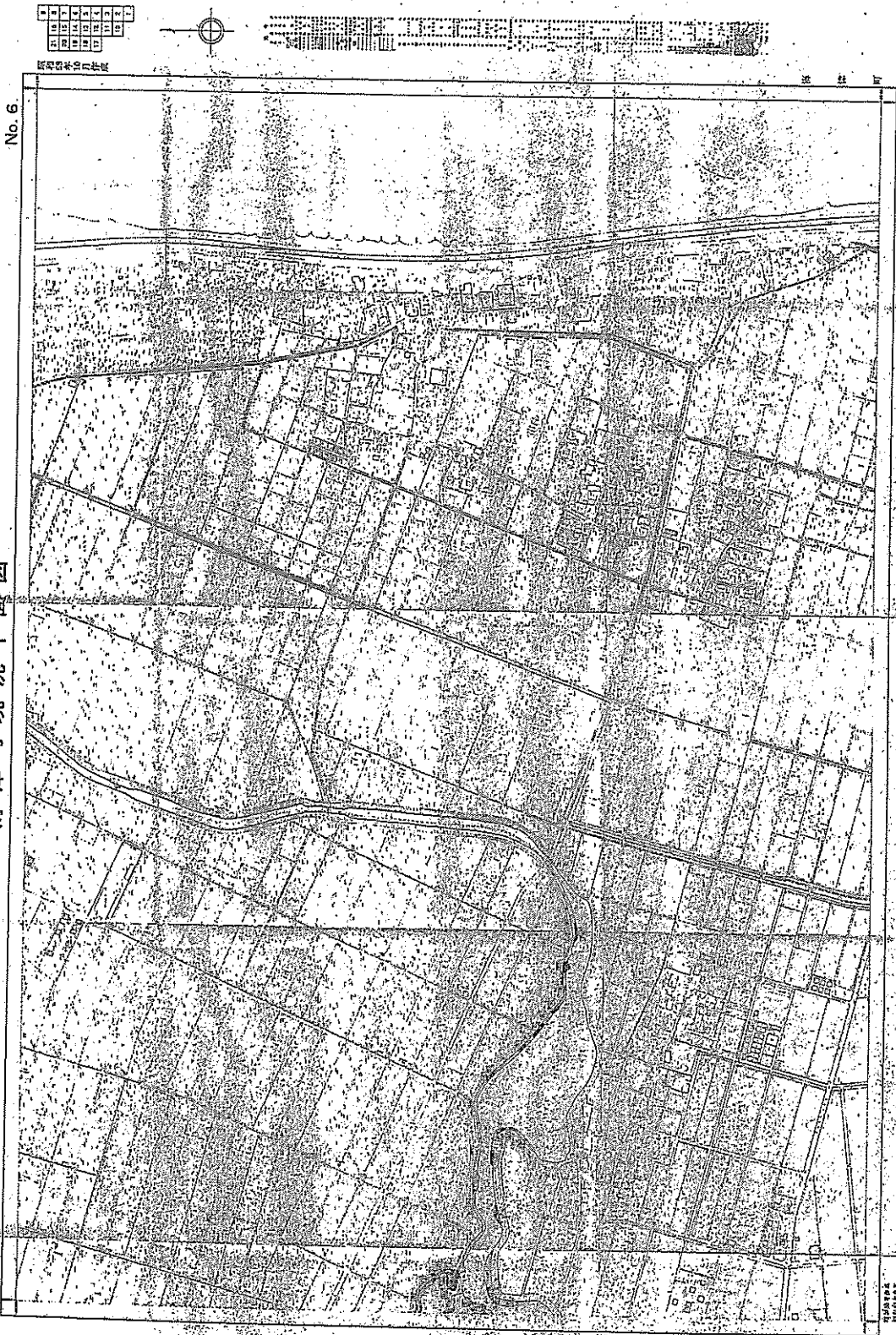
1	2	3	4	5	6	7	8	9	10	11	12	13	14	15	16	17	18	19	20	21	22	23	24	25	26	27	28	29	30	31	32	33	34	35	36	37	38	39	40	41	42	43	44	45	46	47	48	49	50	51	52	53	54	55	56	57	58	59	60	61	62	63	64	65	66	67	68	69	70	71	72	73	74	75	76	77	78	79	80	81	82	83	84	85	86	87	88	89	90	91	92	93	94	95	96	97	98	99	100
---	---	---	---	---	---	---	---	---	----	----	----	----	----	----	----	----	----	----	----	----	----	----	----	----	----	----	----	----	----	----	----	----	----	----	----	----	----	----	----	----	----	----	----	----	----	----	----	----	----	----	----	----	----	----	----	----	----	----	----	----	----	----	----	----	----	----	----	----	----	----	----	----	----	----	----	----	----	----	----	----	----	----	----	----	----	----	----	----	----	----	----	----	----	----	----	----	----	----	-----



海津町現況平面圖

1945.10.15

海津町現況平面図



S=1:2,500

No. 6

1	2	3	4	5	6	7	8	9	10	11	12	13	14	15	16	17	18	19	20	21	22	23	24	25	26	27	28	29	30	31	32	33	34	35	36	37	38	39	40	41	42	43	44	45	46	47	48	49	50	51	52	53	54	55	56	57	58	59	60	61	62	63	64	65	66	67	68	69	70	71	72	73	74	75	76	77	78	79	80	81	82	83	84	85	86	87	88	89	90	91	92	93	94	95	96	97	98	99	100
---	---	---	---	---	---	---	---	---	----	----	----	----	----	----	----	----	----	----	----	----	----	----	----	----	----	----	----	----	----	----	----	----	----	----	----	----	----	----	----	----	----	----	----	----	----	----	----	----	----	----	----	----	----	----	----	----	----	----	----	----	----	----	----	----	----	----	----	----	----	----	----	----	----	----	----	----	----	----	----	----	----	----	----	----	----	----	----	----	----	----	----	----	----	----	----	----	----	----	-----



海津町現況平面図

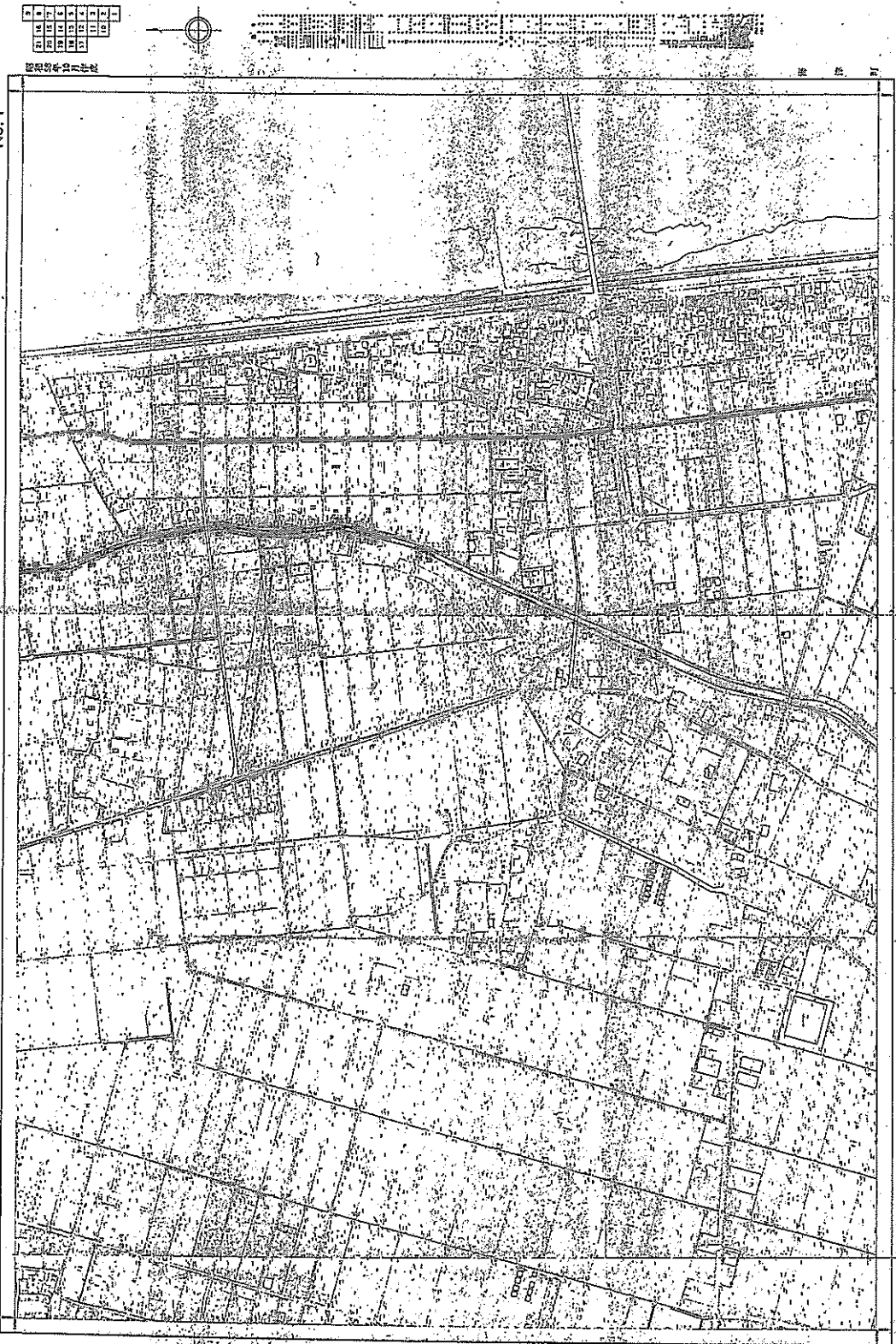
1:2,500

海津町現況平面図

海津町現況平面図

No. 7

S=1:2,500




1	2	3	4	5	6	7	8	9	10	11	12	13	14	15	16	17	18	19	20	21	22	23	24	25	26	27	28	29	30	31	32	33	34	35	36	37	38	39	40	41	42	43	44	45	46	47	48	49	50	51	52	53	54	55	56	57	58	59	60	61	62	63	64	65	66	67	68	69	70	71	72	73	74	75	76	77	78	79	80	81	82	83	84	85	86	87	88	89	90	91	92	93	94	95	96	97	98	99	100
---	---	---	---	---	---	---	---	---	----	----	----	----	----	----	----	----	----	----	----	----	----	----	----	----	----	----	----	----	----	----	----	----	----	----	----	----	----	----	----	----	----	----	----	----	----	----	----	----	----	----	----	----	----	----	----	----	----	----	----	----	----	----	----	----	----	----	----	----	----	----	----	----	----	----	----	----	----	----	----	----	----	----	----	----	----	----	----	----	----	----	----	----	----	----	----	----	----	----	-----

1:2,500


海津町

海津町現況平面圖




1	2	3	4	5	6	7	8	9	10
11	12	13	14	15	16	17	18	19	20
21	22	23	24	25	26	27	28	29	30
31	32	33	34	35	36	37	38	39	40

海津町現況平面圖




海津町現況平面図



海津町現況平面圖

S=1:2,500

No. 12



A	1	2	3	4	5	6	7	8	9	10	11	12
B	1	2	3	4	5	6	7	8	9	10	11	12
C	1	2	3	4	5	6	7	8	9	10	11	12
D	1	2	3	4	5	6	7	8	9	10	11	12
E	1	2	3	4	5	6	7	8	9	10	11	12
F	1	2	3	4	5	6	7	8	9	10	11	12
G	1	2	3	4	5	6	7	8	9	10	11	12
H	1	2	3	4	5	6	7	8	9	10	11	12



海津町現況平面圖

1:2,500

1:2,500

海津町現況平面図

No. 13

S=1:2,500



1	2	3	4	5	6	7	8	9	10	11	12	13	14	15
---	---	---	---	---	---	---	---	---	----	----	----	----	----	----



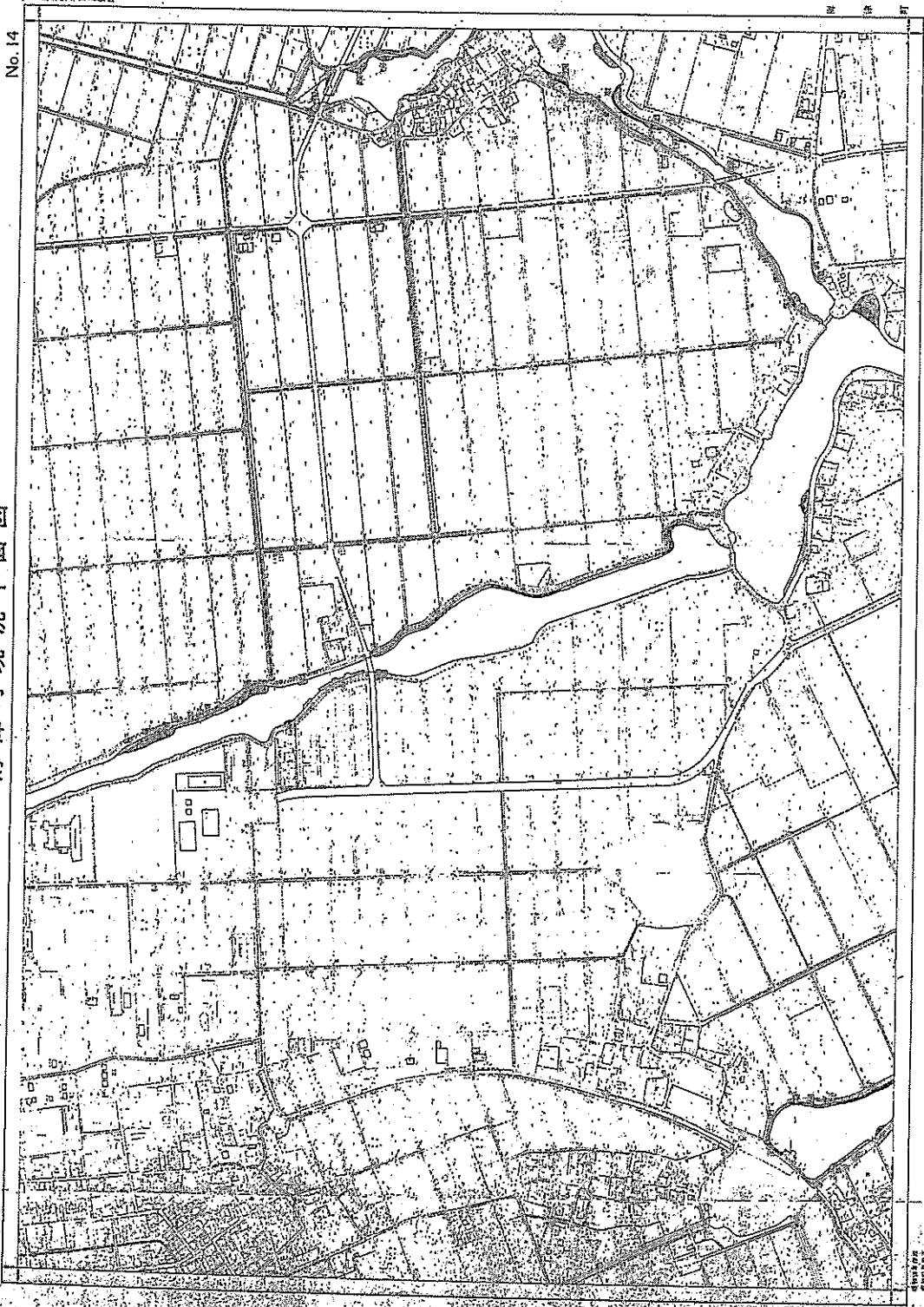
海津町現況平面図

1:2,500

海津町現況平面図

S=1:2,500

No. 14



1	2	3	4	5	6	7	8	9	10
11	12	13	14	15	16	17	18	19	20
21	22	23	24	25	26	27	28	29	30
31	32	33	34	35	36	37	38	39	40
41	42	43	44	45	46	47	48	49	50

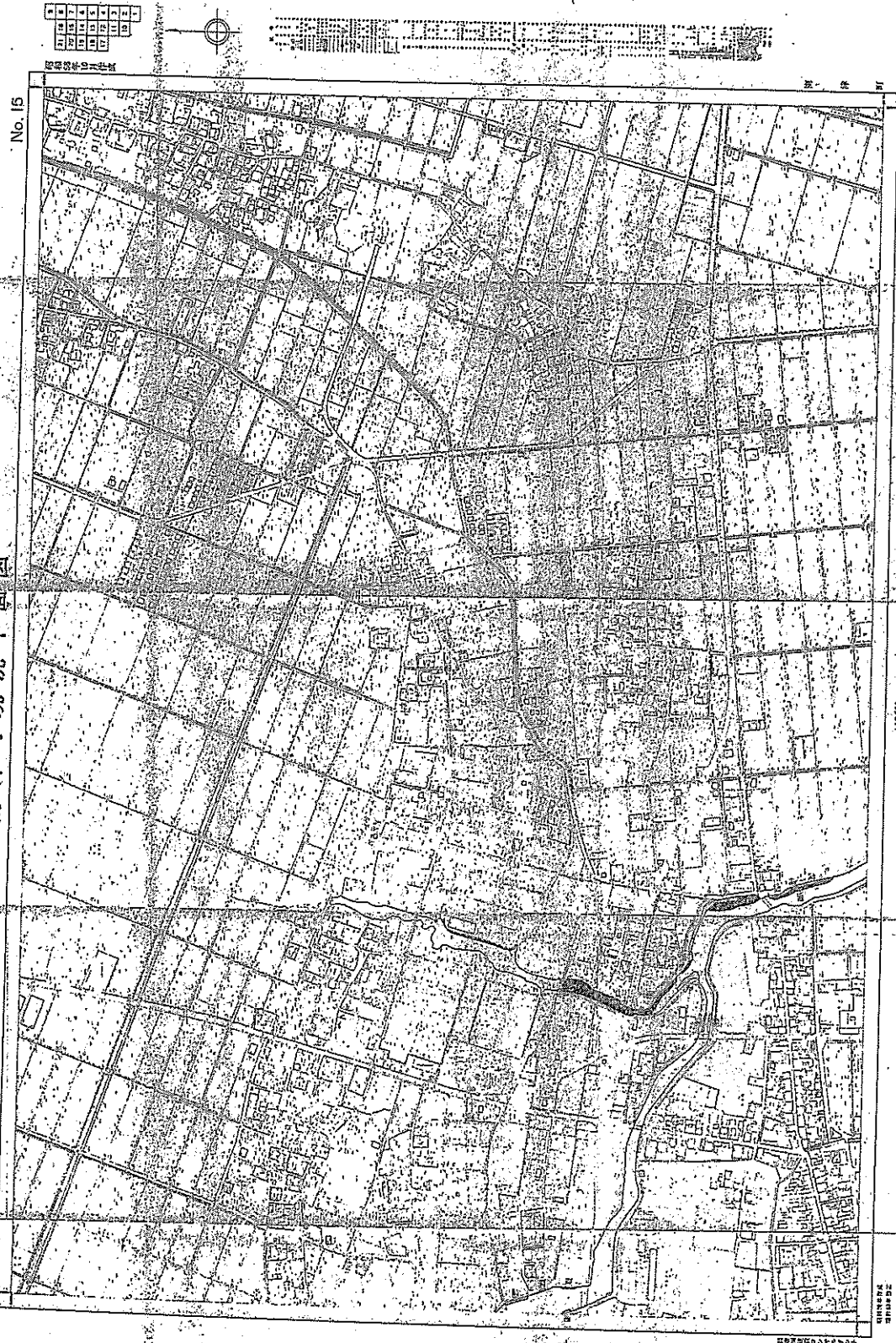


海津町現況平面図
昭和二十一年四月一日現在
海津町役場測量課作成

1:2,500

1:2,500

海津町現況平面図



No. 15

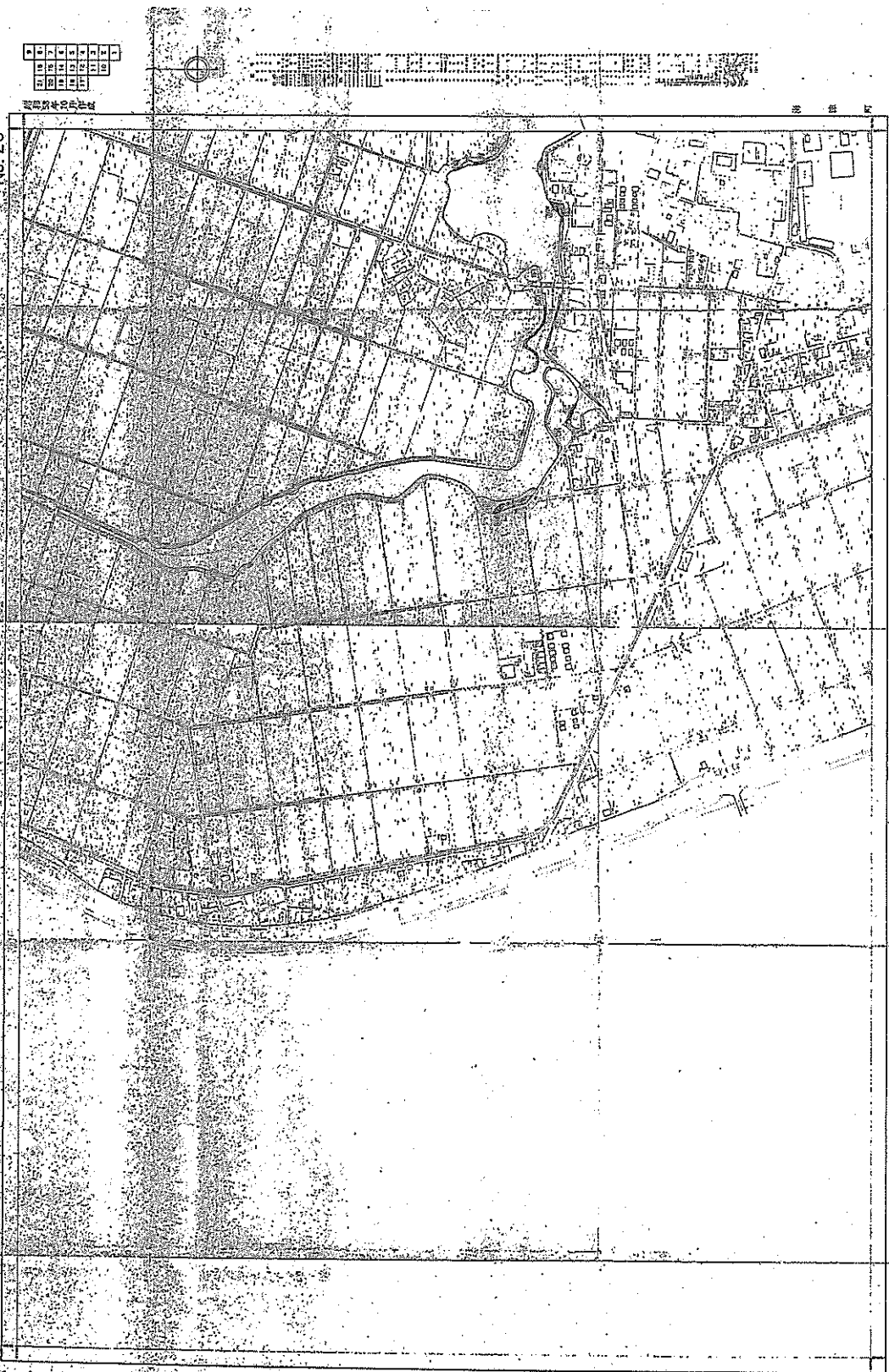
S=1:2,500

海津町
現況
平面図

海津町現況平面圖

No. 20

S=1:2,500



1:2,500

No. 4



1. 道路 (Roads) 2. 河川 (Rivers) 3. 溝渠 (Ditches) 4. 堤防 (Levees) 5. 橋樑 (Bridges) 6. 鐵道 (Railways) 7. 境界線 (Boundaries) 8. 地籍線 (Cadastral lines) 9. 地籍號 (Cadastral numbers) 10. 地籍區 (Cadastral districts)	1. 道路 (Roads) 2. 河川 (Rivers) 3. 溝渠 (Ditches) 4. 堤防 (Levees) 5. 橋樑 (Bridges) 6. 鐵道 (Railways) 7. 境界線 (Boundaries) 8. 地籍線 (Cadastral lines) 9. 地籍號 (Cadastral numbers) 10. 地籍區 (Cadastral districts)	1. 道路 (Roads) 2. 河川 (Rivers) 3. 溝渠 (Ditches) 4. 堤防 (Levees) 5. 橋樑 (Bridges) 6. 鐵道 (Railways) 7. 境界線 (Boundaries) 8. 地籍線 (Cadastral lines) 9. 地籍號 (Cadastral numbers) 10. 地籍區 (Cadastral districts)	1. 道路 (Roads) 2. 河川 (Rivers) 3. 溝渠 (Ditches) 4. 堤防 (Levees) 5. 橋樑 (Bridges) 6. 鐵道 (Railways) 7. 境界線 (Boundaries) 8. 地籍線 (Cadastral lines) 9. 地籍號 (Cadastral numbers) 10. 地籍區 (Cadastral districts)	1. 道路 (Roads) 2. 河川 (Rivers) 3. 溝渠 (Ditches) 4. 堤防 (Levees) 5. 橋樑 (Bridges) 6. 鐵道 (Railways) 7. 境界線 (Boundaries) 8. 地籍線 (Cadastral lines) 9. 地籍號 (Cadastral numbers) 10. 地籍區 (Cadastral districts)	1. 道路 (Roads) 2. 河川 (Rivers) 3. 溝渠 (Ditches) 4. 堤防 (Levees) 5. 橋樑 (Bridges) 6. 鐵道 (Railways) 7. 境界線 (Boundaries) 8. 地籍線 (Cadastral lines) 9. 地籍號 (Cadastral numbers) 10. 地籍區 (Cadastral districts)
---	---	---	---	---	---

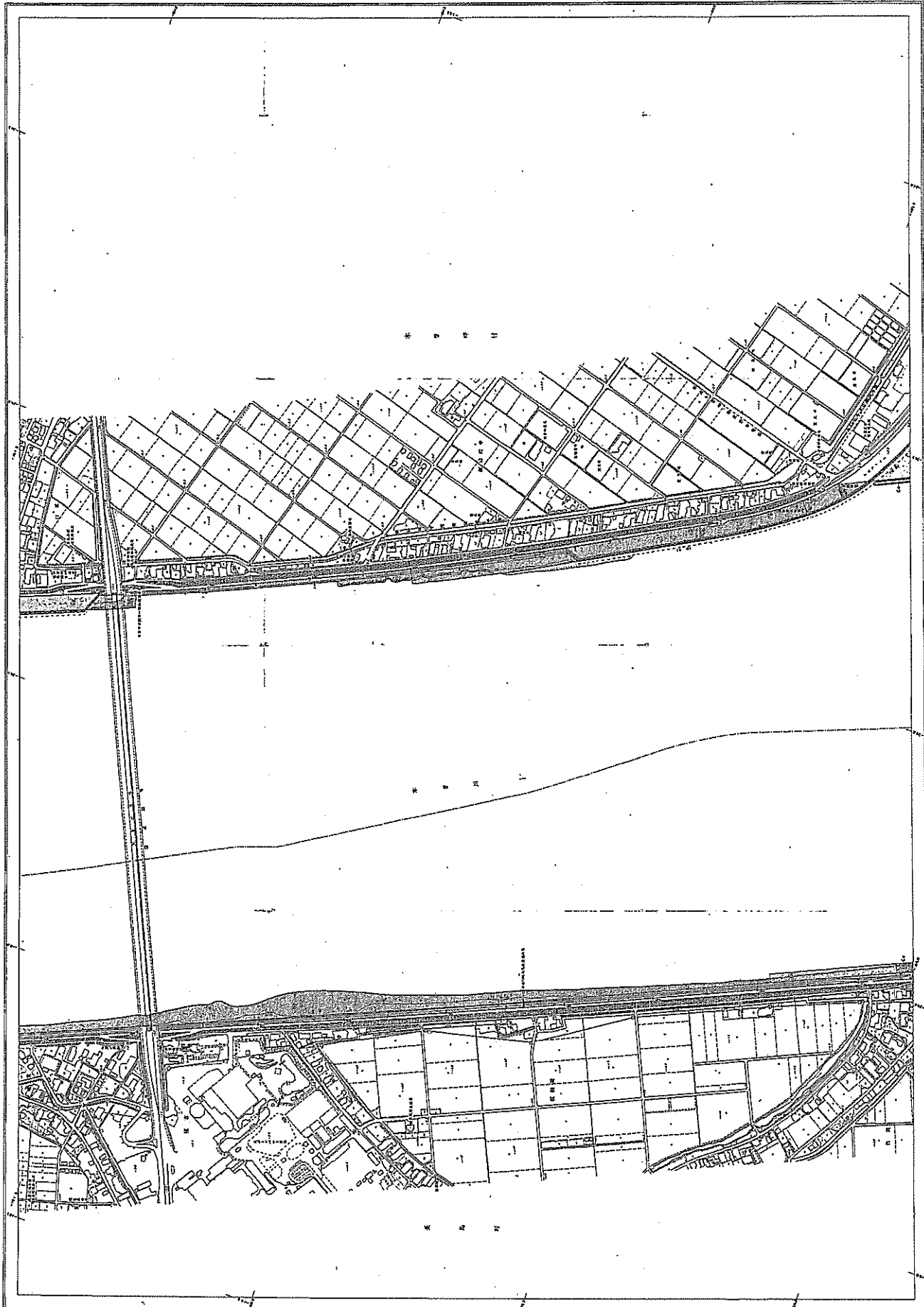
1. 道路 (Roads)
 2. 河川 (Rivers)
 3. 溝渠 (Ditches)
 4. 堤防 (Levees)
 5. 橋樑 (Bridges)
 6. 鐵道 (Railways)
 7. 境界線 (Boundaries)
 8. 地籍線 (Cadastral lines)
 9. 地籍號 (Cadastral numbers)
 10. 地籍區 (Cadastral districts)

1. 道路 (Roads)
 2. 河川 (Rivers)
 3. 溝渠 (Ditches)
 4. 堤防 (Levees)
 5. 橋樑 (Bridges)
 6. 鐵道 (Railways)
 7. 境界線 (Boundaries)
 8. 地籍線 (Cadastral lines)
 9. 地籍號 (Cadastral numbers)
 10. 地籍區 (Cadastral districts)

1. 道路 (Roads)
 2. 河川 (Rivers)
 3. 溝渠 (Ditches)
 4. 堤防 (Levees)
 5. 橋樑 (Bridges)
 6. 鐵道 (Railways)
 7. 境界線 (Boundaries)
 8. 地籍線 (Cadastral lines)
 9. 地籍號 (Cadastral numbers)
 10. 地籍區 (Cadastral districts)

1. 道路 (Roads)
 2. 河川 (Rivers)
 3. 溝渠 (Ditches)
 4. 堤防 (Levees)
 5. 橋樑 (Bridges)
 6. 鐵道 (Railways)
 7. 境界線 (Boundaries)
 8. 地籍線 (Cadastral lines)
 9. 地籍號 (Cadastral numbers)
 10. 地籍區 (Cadastral districts)

1. 道路 (Roads)
 2. 河川 (Rivers)
 3. 溝渠 (Ditches)
 4. 堤防 (Levees)
 5. 橋樑 (Bridges)
 6. 鐵道 (Railways)
 7. 境界線 (Boundaries)
 8. 地籍線 (Cadastral lines)
 9. 地籍號 (Cadastral numbers)
 10. 地籍區 (Cadastral districts)



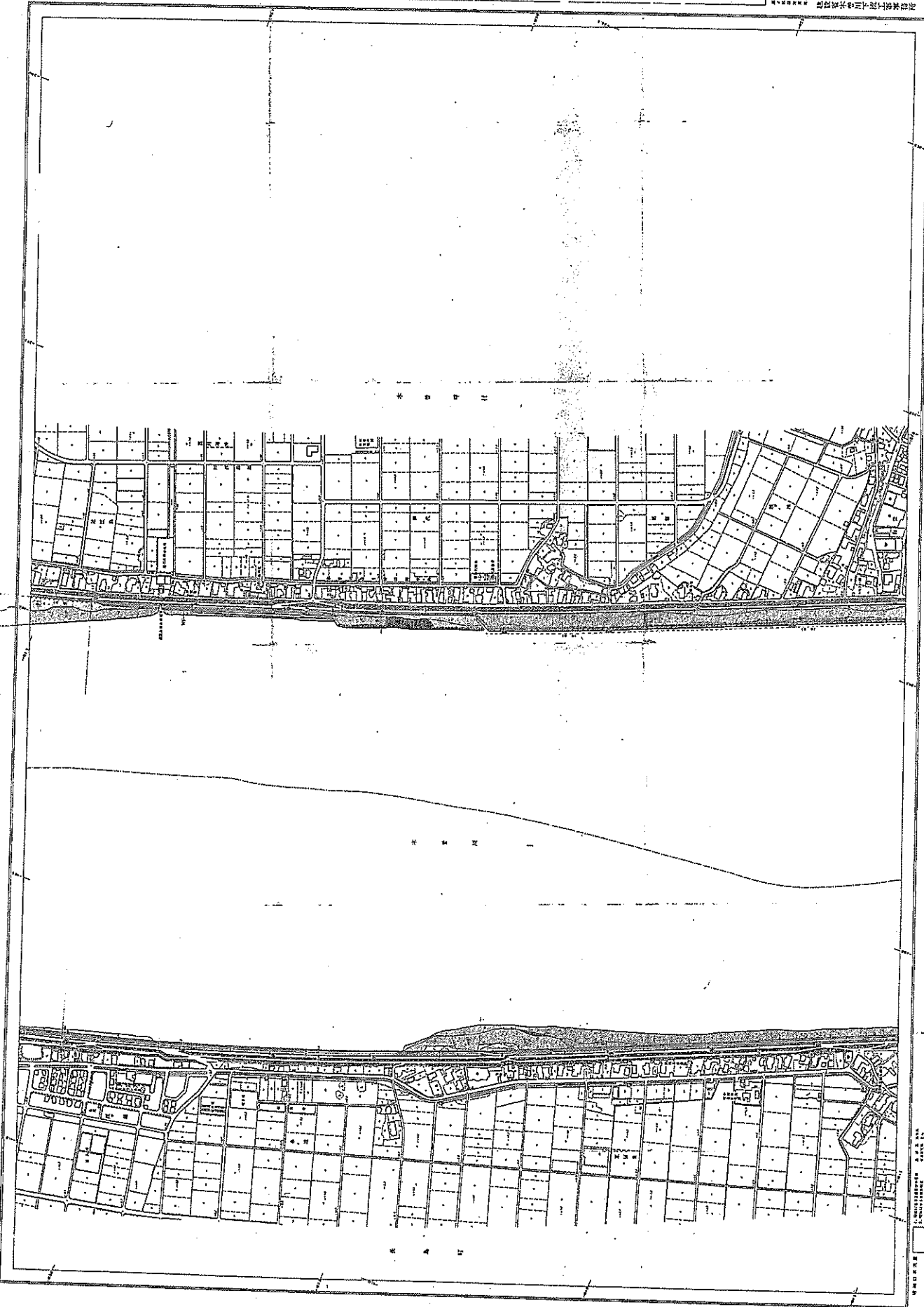
1:2,500 No. 4

1:2,500 No. 4



1. 比例尺 1:2,500	2. 比例尺 1:2,500	3. 比例尺 1:2,500	4. 比例尺 1:2,500	5. 比例尺 1:2,500	6. 比例尺 1:2,500	7. 比例尺 1:2,500	8. 比例尺 1:2,500	9. 比例尺 1:2,500	10. 比例尺 1:2,500	11. 比例尺 1:2,500	12. 比例尺 1:2,500	13. 比例尺 1:2,500	14. 比例尺 1:2,500	15. 比例尺 1:2,500	16. 比例尺 1:2,500	17. 比例尺 1:2,500	18. 比例尺 1:2,500	19. 比例尺 1:2,500	20. 比例尺 1:2,500
----------------	----------------	----------------	----------------	----------------	----------------	----------------	----------------	----------------	-----------------	-----------------	-----------------	-----------------	-----------------	-----------------	-----------------	-----------------	-----------------	-----------------	-----------------

1. 比例尺 1:2,500
 2. 比例尺 1:2,500
 3. 比例尺 1:2,500
 4. 比例尺 1:2,500
 5. 比例尺 1:2,500
 6. 比例尺 1:2,500
 7. 比例尺 1:2,500
 8. 比例尺 1:2,500
 9. 比例尺 1:2,500
 10. 比例尺 1:2,500
 11. 比例尺 1:2,500
 12. 比例尺 1:2,500
 13. 比例尺 1:2,500
 14. 比例尺 1:2,500
 15. 比例尺 1:2,500
 16. 比例尺 1:2,500
 17. 比例尺 1:2,500
 18. 比例尺 1:2,500
 19. 比例尺 1:2,500
 20. 比例尺 1:2,500



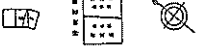
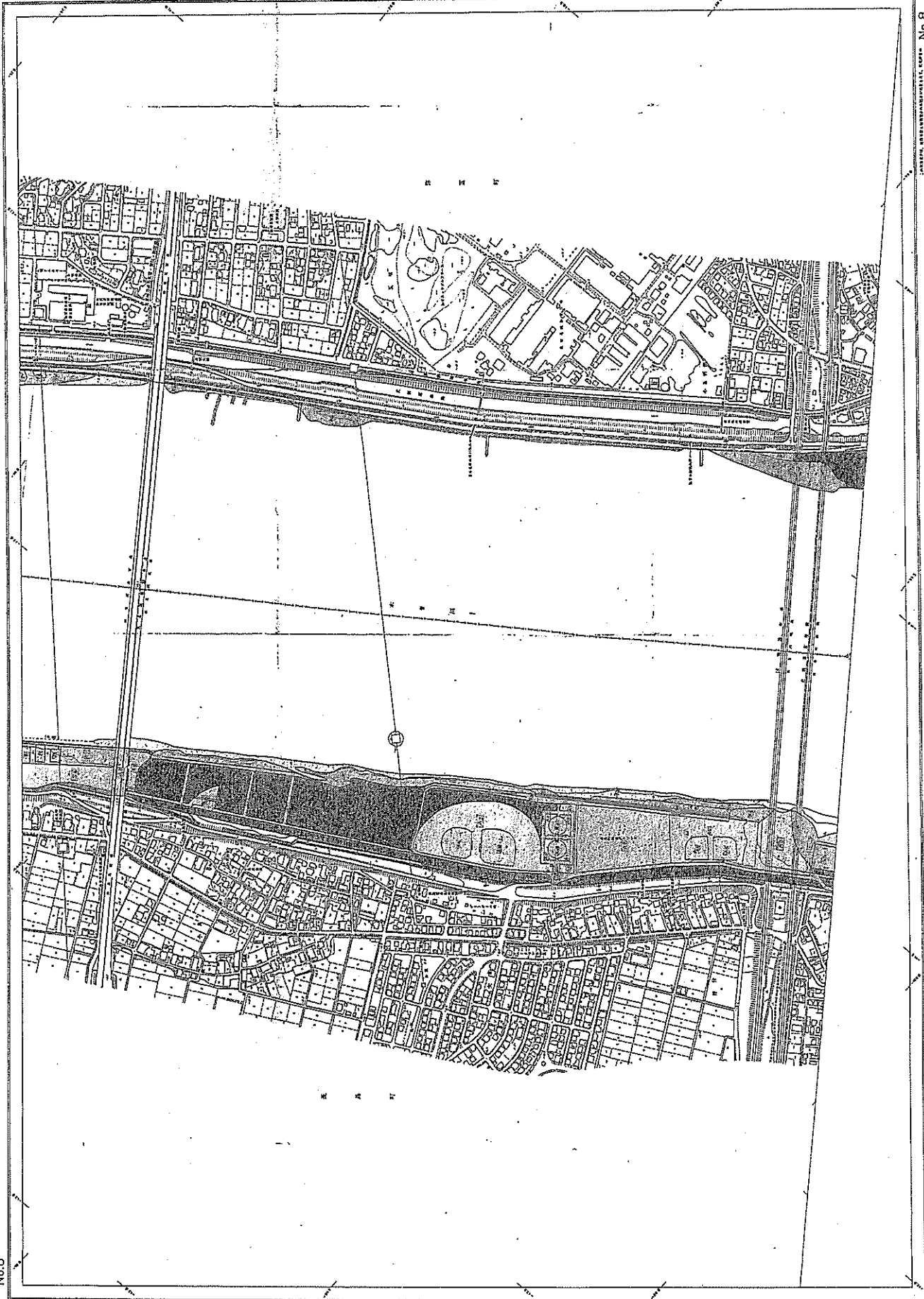
1:2,500
No.5

比例尺 1:2,500 No.5

比例尺 1:2,500

比例尺 1:2,500

1:2,500
No. 8



1. THE AREA	2. THE AREA	3. THE AREA	4. THE AREA	5. THE AREA	6. THE AREA	7. THE AREA	8. THE AREA	9. THE AREA	10. THE AREA	11. THE AREA	12. THE AREA	13. THE AREA	14. THE AREA	15. THE AREA	16. THE AREA	17. THE AREA	18. THE AREA	19. THE AREA	20. THE AREA	21. THE AREA	22. THE AREA	23. THE AREA	24. THE AREA	25. THE AREA	26. THE AREA	27. THE AREA	28. THE AREA	29. THE AREA	30. THE AREA	31. THE AREA	32. THE AREA	33. THE AREA	34. THE AREA	35. THE AREA	36. THE AREA	37. THE AREA	38. THE AREA	39. THE AREA	40. THE AREA	41. THE AREA	42. THE AREA	43. THE AREA	44. THE AREA	45. THE AREA	46. THE AREA	47. THE AREA	48. THE AREA	49. THE AREA	50. THE AREA	51. THE AREA	52. THE AREA	53. THE AREA	54. THE AREA	55. THE AREA	56. THE AREA	57. THE AREA	58. THE AREA	59. THE AREA	60. THE AREA	61. THE AREA	62. THE AREA	63. THE AREA	64. THE AREA	65. THE AREA	66. THE AREA	67. THE AREA	68. THE AREA	69. THE AREA	70. THE AREA	71. THE AREA	72. THE AREA	73. THE AREA	74. THE AREA	75. THE AREA	76. THE AREA	77. THE AREA	78. THE AREA	79. THE AREA	80. THE AREA	81. THE AREA	82. THE AREA	83. THE AREA	84. THE AREA	85. THE AREA	86. THE AREA	87. THE AREA	88. THE AREA	89. THE AREA	90. THE AREA	91. THE AREA	92. THE AREA	93. THE AREA	94. THE AREA	95. THE AREA	96. THE AREA	97. THE AREA	98. THE AREA	99. THE AREA	100. THE AREA
-------------	-------------	-------------	-------------	-------------	-------------	-------------	-------------	-------------	--------------	--------------	--------------	--------------	--------------	--------------	--------------	--------------	--------------	--------------	--------------	--------------	--------------	--------------	--------------	--------------	--------------	--------------	--------------	--------------	--------------	--------------	--------------	--------------	--------------	--------------	--------------	--------------	--------------	--------------	--------------	--------------	--------------	--------------	--------------	--------------	--------------	--------------	--------------	--------------	--------------	--------------	--------------	--------------	--------------	--------------	--------------	--------------	--------------	--------------	--------------	--------------	--------------	--------------	--------------	--------------	--------------	--------------	--------------	--------------	--------------	--------------	--------------	--------------	--------------	--------------	--------------	--------------	--------------	--------------	--------------	--------------	--------------	--------------	--------------	--------------	--------------	--------------	--------------	--------------	--------------	--------------	--------------	--------------	--------------	--------------	--------------	--------------	--------------	--------------	---------------

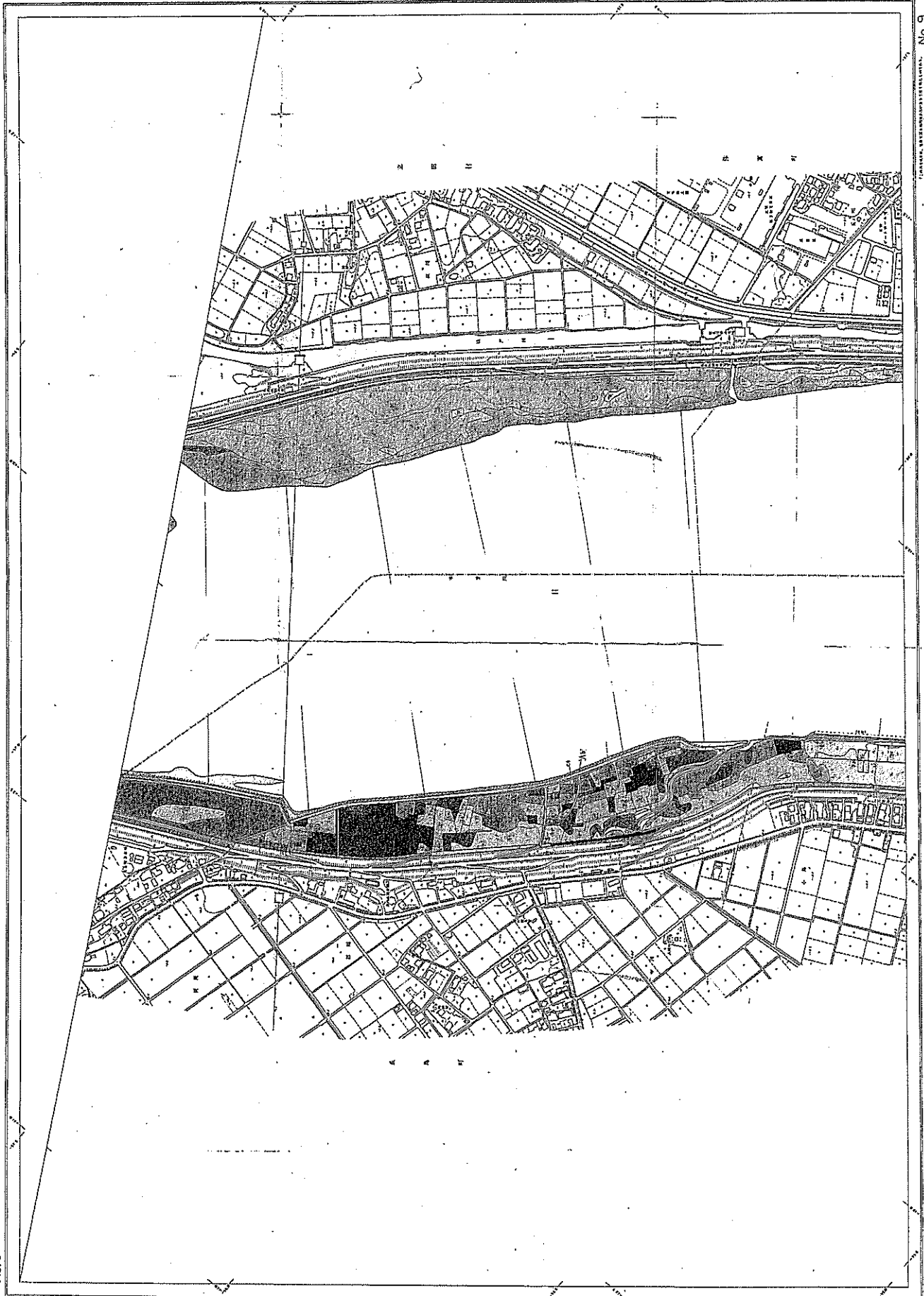
THE AREA IS SHOWN IN THE ATTACHED MAPS AND IS THE PROPERTY OF THE UNITED STATES GOVERNMENT. THE AREA IS SHOWN IN THE ATTACHED MAPS AND IS THE PROPERTY OF THE UNITED STATES GOVERNMENT. THE AREA IS SHOWN IN THE ATTACHED MAPS AND IS THE PROPERTY OF THE UNITED STATES GOVERNMENT.

U.S. GEOLOGICAL SURVEY
WATER RESOURCES DIVISION
WASHINGTON, D.C. 20540
No. 8

1:2,500
No. 8

U.S. GEOLOGICAL SURVEY
WASHINGTON, D.C. 20540
No. 8

1:2,500
No. 9




1. 比例尺	1:2,500
2. 图例	见说明
3. 说明	本图系根据航空照片及实地测量资料编制而成。图中所示之地形、地物、建筑物等，均经实地核对，力求准确。图中所示之道路、铁路、河流等，均经实地测量，力求准确。图中所示之土地 parcels，均经实地测量，力求准确。图中所示之土地 parcels，均经实地测量，力求准确。
4. 比例尺	1:2,500
5. 图例	见说明
6. 说明	本图系根据航空照片及实地测量资料编制而成。图中所示之地形、地物、建筑物等，均经实地核对，力求准确。图中所示之道路、铁路、河流等，均经实地测量，力求准确。图中所示之土地 parcels，均经实地测量，力求准确。图中所示之土地 parcels，均经实地测量，力求准确。

No. 9

1:2,500
No. 9

1:2,500
No. 11



1. 鐵道	2. 車站	3. 站房	4. 站前廣場	5. 站前大道	6. 站前小徑	7. 站前溝渠	8. 站前水池	9. 站前花園	10. 站前樹木	11. 站前圍牆	12. 站前柵欄	13. 站前燈塔	14. 站前鐘樓	15. 站前鐘表	16. 站前鐘表	17. 站前鐘表	18. 站前鐘表	19. 站前鐘表	20. 站前鐘表
21. 站前鐘表	22. 站前鐘表	23. 站前鐘表	24. 站前鐘表	25. 站前鐘表	26. 站前鐘表	27. 站前鐘表	28. 站前鐘表	29. 站前鐘表	30. 站前鐘表	31. 站前鐘表	32. 站前鐘表	33. 站前鐘表	34. 站前鐘表	35. 站前鐘表	36. 站前鐘表	37. 站前鐘表	38. 站前鐘表	39. 站前鐘表	40. 站前鐘表

此圖係根據 1911 年 12 月 1 日之航空攝影測量結果繪製而成。其比例尺為 1:2,500。圖中所示之建築物及設施均係根據當時之實際情況繪製。如有任何變更，請參閱最新之航空攝影測量結果。

鐵道部航空攝影測量局 航空攝影測量圖 No. 11


比例尺 1:2,500

鐵道部航空攝影測量局

1	2	3	4	5	6	7	8	9	10	11	12	13	14	15	16	17	18	19	20	21	22	23	24	25	26	27	28	29	30	31	32	33	34	35	36	37	38	39	40	41	42	43	44	45	46	47	48	49	50	51	52	53	54	55	56	57	58	59	60	61	62	63	64	65	66	67	68	69	70	71	72	73	74	75	76	77	78	79	80	81	82	83	84	85	86	87	88	89	90	91	92	93	94	95	96	97	98	99	100
---	---	---	---	---	---	---	---	---	----	----	----	----	----	----	----	----	----	----	----	----	----	----	----	----	----	----	----	----	----	----	----	----	----	----	----	----	----	----	----	----	----	----	----	----	----	----	----	----	----	----	----	----	----	----	----	----	----	----	----	----	----	----	----	----	----	----	----	----	----	----	----	----	----	----	----	----	----	----	----	----	----	----	----	----	----	----	----	----	----	----	----	----	----	----	----	----	----	----	-----

廣東省土地局土地登記簿

No. 12



廣東省土地局土地登記簿

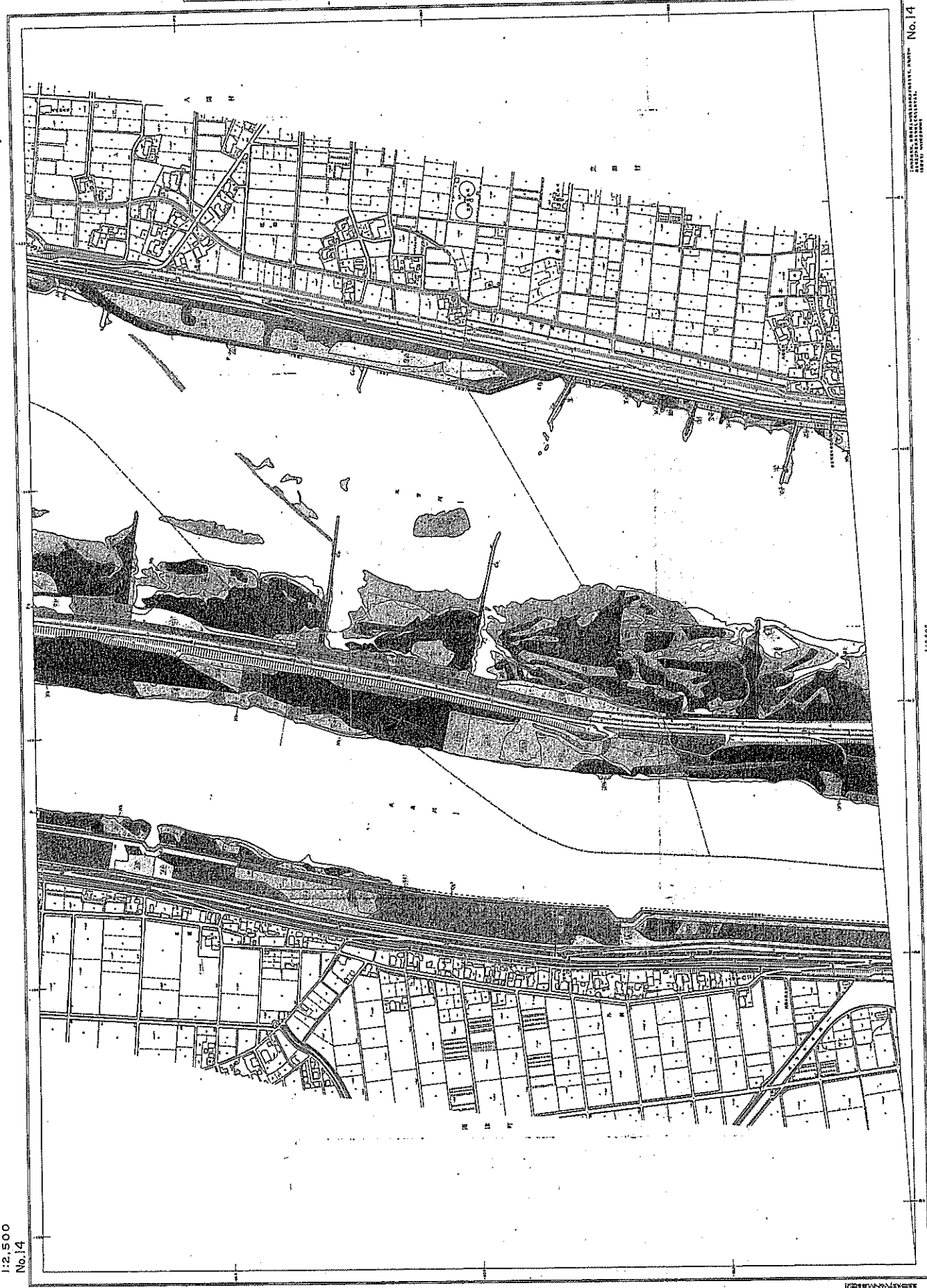
1:2,500

No. 12

1:2,500

No. 12

1:2,500
No. 14



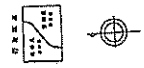
1:2,500
No. 14

1:2,500
No. 14

1:2,500
No. 14

1. 比例尺 1:2,500	2. 图例	3. 说明
4. 经纬度	5. 地名	6. 备注
7. 比例尺	8. 图例	9. 说明
10. 经纬度	11. 地名	12. 备注
13. 比例尺	14. 图例	15. 说明
16. 经纬度	17. 地名	18. 备注
19. 比例尺	20. 图例	21. 说明
22. 经纬度	23. 地名	24. 备注
25. 比例尺	26. 图例	27. 说明
28. 经纬度	29. 地名	30. 备注
31. 比例尺	32. 图例	33. 说明
34. 经纬度	35. 地名	36. 备注
37. 比例尺	38. 图例	39. 说明
40. 经纬度	41. 地名	42. 备注
43. 比例尺	44. 图例	45. 说明
46. 经纬度	47. 地名	48. 备注
49. 比例尺	50. 图例	51. 说明
52. 经纬度	53. 地名	54. 备注
55. 比例尺	56. 图例	57. 说明
58. 经纬度	59. 地名	60. 备注
61. 比例尺	62. 图例	63. 说明
64. 经纬度	65. 地名	66. 备注
67. 比例尺	68. 图例	69. 说明
70. 经纬度	71. 地名	72. 备注
73. 比例尺	74. 图例	75. 说明
76. 经纬度	77. 地名	78. 备注
79. 比例尺	80. 图例	81. 说明
82. 经纬度	83. 地名	84. 备注
85. 比例尺	86. 图例	87. 说明
88. 经纬度	89. 地名	90. 备注
91. 比例尺	92. 图例	93. 说明
94. 经纬度	95. 地名	96. 备注
97. 比例尺	98. 图例	99. 说明
100. 经纬度	101. 地名	102. 备注

1:2,500
No. 14



1:2,500
No. 14