




1. 道路 (Roads)	2. 河川 (Rivers)	3. 海岸線 (Coastline)	4. 境界線 (Boundary Lines)	5. 地籍線 (Cadastral Lines)	6. 地籍號 (Cadastral Numbers)	7. 地籍區 (Cadastral Districts)	8. 地籍段 (Cadastral Sections)	9. 地籍點 (Cadastral Points)	10. 地籍面 (Cadastral Surfaces)	11. 地籍體 (Cadastral Volumes)	12. 地籍權 (Cadastral Rights)	13. 地籍利 (Cadastral Interests)	14. 地籍責 (Cadastral Responsibilities)	15. 地籍罰 (Cadastral Penalties)	16. 地籍補 (Cadastral Compensation)	17. 地籍救 (Cadastral Relief)	18. 地籍宣 (Cadastral Declaration)	19. 地籍裁 (Cadastral Decision)	20. 地籍執 (Cadastral Execution)	21. 地籍監 (Cadastral Supervision)	22. 地籍管 (Cadastral Management)	23. 地籍用 (Cadastral Use)	24. 地籍處 (Cadastral Disposal)	25. 地籍收 (Cadastral Receipt)	26. 地籍發 (Cadastral Issuance)	27. 地籍登 (Cadastral Registration)	28. 地籍註 (Cadastral Annotation)	29. 地籍註銷 (Cadastral Cancellation)	30. 地籍註銷 (Cadastral Cancellation)
---------------	----------------	--------------------	-------------------------	--------------------------	----------------------------	------------------------------	-----------------------------	---------------------------	------------------------------	-----------------------------	----------------------------	-------------------------------	--------------------------------------	-------------------------------	----------------------------------	----------------------------	---------------------------------	------------------------------	-------------------------------	---------------------------------	--------------------------------	-------------------------	------------------------------	-----------------------------	------------------------------	----------------------------------	--------------------------------	-----------------------------------	-----------------------------------

地籍圖 (Cadastral Map)

No. 15



地籍圖 (Cadastral Map)


1:2,500

地籍圖 (Cadastral Map)

1:2,500
No. 15

地籍圖 (Cadastral Map)

1:2,500
No. 16



1. 道路 (Roads)	2. 水路 (Waterways)	3. 境界 (Boundaries)	4. 地籍 (Cadastral)	5. 地物 (Features)	6. 地形 (Topography)
1. 主要道路 (Main Roads)	1. 河川 (Rivers)	1. 地籍界線 (Cadastral Boundary)	1. 地籍界線 (Cadastral Boundary)	1. 房屋 (Buildings)	1. 等高線 (Contour Lines)
2. 支線 (Branch Roads)	2. 溝渠 (Ditches)	2. 地籍界線 (Cadastral Boundary)	2. 地籍界線 (Cadastral Boundary)	2. 圍牆 (Walls)	2. 地形 (Topography)
3. 小巷 (Alleys)	3. 水溝 (Drains)	3. 地籍界線 (Cadastral Boundary)	3. 地籍界線 (Cadastral Boundary)	3. 柵欄 (Fences)	3. 地形 (Topography)
4. 土路 (Dirt Roads)	4. 水溝 (Drains)	4. 地籍界線 (Cadastral Boundary)	4. 地籍界線 (Cadastral Boundary)	4. 柵欄 (Fences)	4. 地形 (Topography)
5. 土路 (Dirt Roads)	5. 水溝 (Drains)	5. 地籍界線 (Cadastral Boundary)	5. 地籍界線 (Cadastral Boundary)	5. 柵欄 (Fences)	5. 地形 (Topography)
6. 土路 (Dirt Roads)	6. 水溝 (Drains)	6. 地籍界線 (Cadastral Boundary)	6. 地籍界線 (Cadastral Boundary)	6. 柵欄 (Fences)	6. 地形 (Topography)

此圖係根據...
1:2,500
No. 16

No. 16


1:2,500

1:2,500
No. 16



1. 1:25,000	2. 1:50,000	3. 1:100,000	4. 1:200,000	5. 1:500,000	6. 1:1,000,000	7. 1:2,000,000	8. 1:5,000,000	9. 1:10,000,000	10. 1:20,000,000	11. 1:50,000,000	12. 1:100,000,000	13. 1:200,000,000	14. 1:500,000,000	15. 1:1,000,000,000
1. 1:25,000	2. 1:50,000	3. 1:100,000	4. 1:200,000	5. 1:500,000	6. 1:1,000,000	7. 1:2,000,000	8. 1:5,000,000	9. 1:10,000,000	10. 1:20,000,000	11. 1:50,000,000	12. 1:100,000,000	13. 1:200,000,000	14. 1:500,000,000	15. 1:1,000,000,000

比例尺 1:25,000



No. 17

GENERAL HEADQUARTERS, U.S. ARMY, WASHINGTON, D.C.

1:25,000

U.S. GEOLOGICAL SURVEY, WASHINGTON, D.C.

1:25,000
No. 17

1:25,000

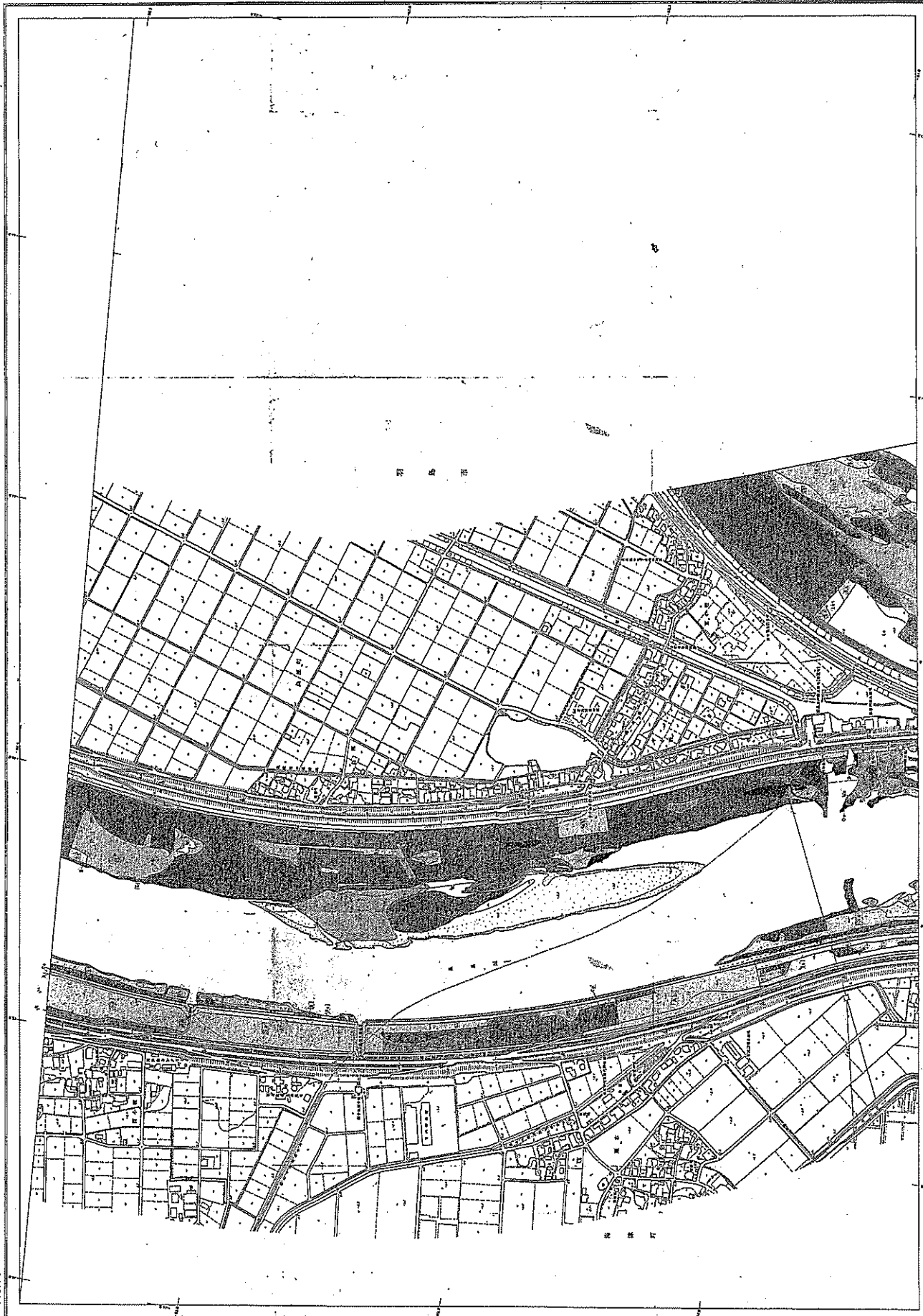
1:2,500



1. 道路 (Roads) 2. 溝渠 (Ditches) 3. 田界 (Field boundaries) 4. 地籍界 (Cadastral boundaries) 5. 境界 (Boundaries) 6. 境界線 (Boundary lines) 7. 境界點 (Boundary points) 8. 境界線 (Boundary lines) 9. 境界點 (Boundary points)	10. 境界線 (Boundary lines) 11. 境界點 (Boundary points) 12. 境界線 (Boundary lines) 13. 境界點 (Boundary points) 14. 境界線 (Boundary lines) 15. 境界點 (Boundary points)	16. 境界線 (Boundary lines) 17. 境界點 (Boundary points) 18. 境界線 (Boundary lines) 19. 境界點 (Boundary points) 20. 境界線 (Boundary lines) 21. 境界點 (Boundary points)	22. 境界線 (Boundary lines) 23. 境界點 (Boundary points) 24. 境界線 (Boundary lines) 25. 境界點 (Boundary points)	26. 境界線 (Boundary lines) 27. 境界點 (Boundary points) 28. 境界線 (Boundary lines) 29. 境界點 (Boundary points)	30. 境界線 (Boundary lines) 31. 境界點 (Boundary points) 32. 境界線 (Boundary lines) 33. 境界點 (Boundary points)	34. 境界線 (Boundary lines) 35. 境界點 (Boundary points) 36. 境界線 (Boundary lines) 37. 境界點 (Boundary points)	38. 境界線 (Boundary lines) 39. 境界點 (Boundary points) 40. 境界線 (Boundary lines) 41. 境界點 (Boundary points)	42. 境界線 (Boundary lines) 43. 境界點 (Boundary points) 44. 境界線 (Boundary lines) 45. 境界點 (Boundary points)	46. 境界線 (Boundary lines) 47. 境界點 (Boundary points) 48. 境界線 (Boundary lines) 49. 境界點 (Boundary points)	50. 境界線 (Boundary lines) 51. 境界點 (Boundary points) 52. 境界線 (Boundary lines) 53. 境界點 (Boundary points)
---	---	---	--	--	--	--	--	--	--	--

1. 道路 (Roads)
 2. 溝渠 (Ditches)
 3. 田界 (Field boundaries)
 4. 地籍界 (Cadastral boundaries)
 5. 境界 (Boundaries)
 6. 境界線 (Boundary lines)
 7. 境界點 (Boundary points)
 8. 境界線 (Boundary lines)
 9. 境界點 (Boundary points)

1. 道路 (Roads)
 2. 溝渠 (Ditches)
 3. 田界 (Field boundaries)
 4. 地籍界 (Cadastral boundaries)
 5. 境界 (Boundaries)
 6. 境界線 (Boundary lines)
 7. 境界點 (Boundary points)
 8. 境界線 (Boundary lines)
 9. 境界點 (Boundary points)



1. 道路 (Roads)
 2. 溝渠 (Ditches)
 3. 田界 (Field boundaries)
 4. 地籍界 (Cadastral boundaries)
 5. 境界 (Boundaries)
 6. 境界線 (Boundary lines)
 7. 境界點 (Boundary points)
 8. 境界線 (Boundary lines)
 9. 境界點 (Boundary points)

1. 道路 (Roads)
 2. 溝渠 (Ditches)
 3. 田界 (Field boundaries)
 4. 地籍界 (Cadastral boundaries)
 5. 境界 (Boundaries)
 6. 境界線 (Boundary lines)
 7. 境界點 (Boundary points)
 8. 境界線 (Boundary lines)
 9. 境界點 (Boundary points)

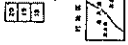
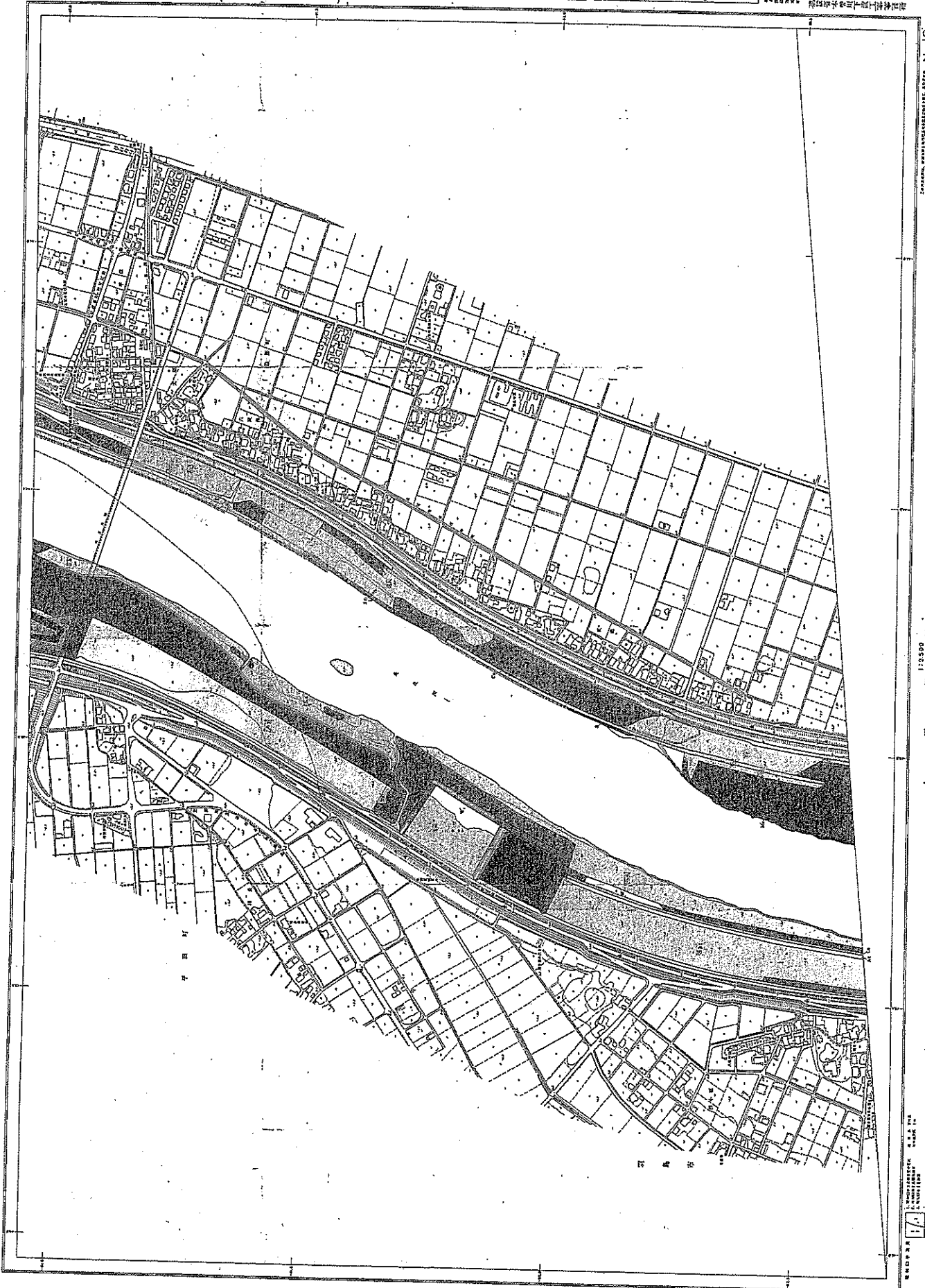
1. 道路 (Roads)
 2. 溝渠 (Ditches)
 3. 田界 (Field boundaries)
 4. 地籍界 (Cadastral boundaries)
 5. 境界 (Boundaries)
 6. 境界線 (Boundary lines)
 7. 境界點 (Boundary points)
 8. 境界線 (Boundary lines)
 9. 境界點 (Boundary points)

1:2,500

No. 18

1:2,500

1:2,500
No. 19



<p>С. К.</p> <p>1. ПЛОЩАДИ</p> <p>2. ДОЛИНЫ</p> <p>3. ДОРОГИ</p> <p>4. ЖЕЛЕЗНЫЕ ДОРОЖИ</p> <p>5. ВОДНЫЕ ТЕЛА</p> <p>6. РАСТИТЕЛЬНОСТЬ</p> <p>7. ПЛОЩАДИ</p> <p>8. ДОЛИНЫ</p> <p>9. ДОРОГИ</p> <p>10. ЖЕЛЕЗНЫЕ ДОРОЖИ</p> <p>11. ВОДНЫЕ ТЕЛА</p> <p>12. РАСТИТЕЛЬНОСТЬ</p>	<p>1. ПЛОЩАДИ</p> <p>2. ДОЛИНЫ</p> <p>3. ДОРОГИ</p> <p>4. ЖЕЛЕЗНЫЕ ДОРОЖИ</p> <p>5. ВОДНЫЕ ТЕЛА</p> <p>6. РАСТИТЕЛЬНОСТЬ</p> <p>7. ПЛОЩАДИ</p> <p>8. ДОЛИНЫ</p> <p>9. ДОРОГИ</p> <p>10. ЖЕЛЕЗНЫЕ ДОРОЖИ</p> <p>11. ВОДНЫЕ ТЕЛА</p> <p>12. РАСТИТЕЛЬНОСТЬ</p>	<p>1. ПЛОЩАДИ</p> <p>2. ДОЛИНЫ</p> <p>3. ДОРОГИ</p> <p>4. ЖЕЛЕЗНЫЕ ДОРОЖИ</p> <p>5. ВОДНЫЕ ТЕЛА</p> <p>6. РАСТИТЕЛЬНОСТЬ</p> <p>7. ПЛОЩАДИ</p> <p>8. ДОЛИНЫ</p> <p>9. ДОРОГИ</p> <p>10. ЖЕЛЕЗНЫЕ ДОРОЖИ</p> <p>11. ВОДНЫЕ ТЕЛА</p> <p>12. РАСТИТЕЛЬНОСТЬ</p>	<p>1. ПЛОЩАДИ</p> <p>2. ДОЛИНЫ</p> <p>3. ДОРОГИ</p> <p>4. ЖЕЛЕЗНЫЕ ДОРОЖИ</p> <p>5. ВОДНЫЕ ТЕЛА</p> <p>6. РАСТИТЕЛЬНОСТЬ</p> <p>7. ПЛОЩАДИ</p> <p>8. ДОЛИНЫ</p> <p>9. ДОРОГИ</p> <p>10. ЖЕЛЕЗНЫЕ ДОРОЖИ</p> <p>11. ВОДНЫЕ ТЕЛА</p> <p>12. РАСТИТЕЛЬНОСТЬ</p>	<p>1. ПЛОЩАДИ</p> <p>2. ДОЛИНЫ</p> <p>3. ДОРОГИ</p> <p>4. ЖЕЛЕЗНЫЕ ДОРОЖИ</p> <p>5. ВОДНЫЕ ТЕЛА</p> <p>6. РАСТИТЕЛЬНОСТЬ</p> <p>7. ПЛОЩАДИ</p> <p>8. ДОЛИНЫ</p> <p>9. ДОРОГИ</p> <p>10. ЖЕЛЕЗНЫЕ ДОРОЖИ</p> <p>11. ВОДНЫЕ ТЕЛА</p> <p>12. РАСТИТЕЛЬНОСТЬ</p>	<p>1. ПЛОЩАДИ</p> <p>2. ДОЛИНЫ</p> <p>3. ДОРОГИ</p> <p>4. ЖЕЛЕЗНЫЕ ДОРОЖИ</p> <p>5. ВОДНЫЕ ТЕЛА</p> <p>6. РАСТИТЕЛЬНОСТЬ</p> <p>7. ПЛОЩАДИ</p> <p>8. ДОЛИНЫ</p> <p>9. ДОРОГИ</p> <p>10. ЖЕЛЕЗНЫЕ ДОРОЖИ</p> <p>11. ВОДНЫЕ ТЕЛА</p> <p>12. РАСТИТЕЛЬНОСТЬ</p>
---	--	--	--	--	--

1:2,500
No. 19

1:2,500
No. 19

1:2,500
No. 19

1:2,500
No. 19

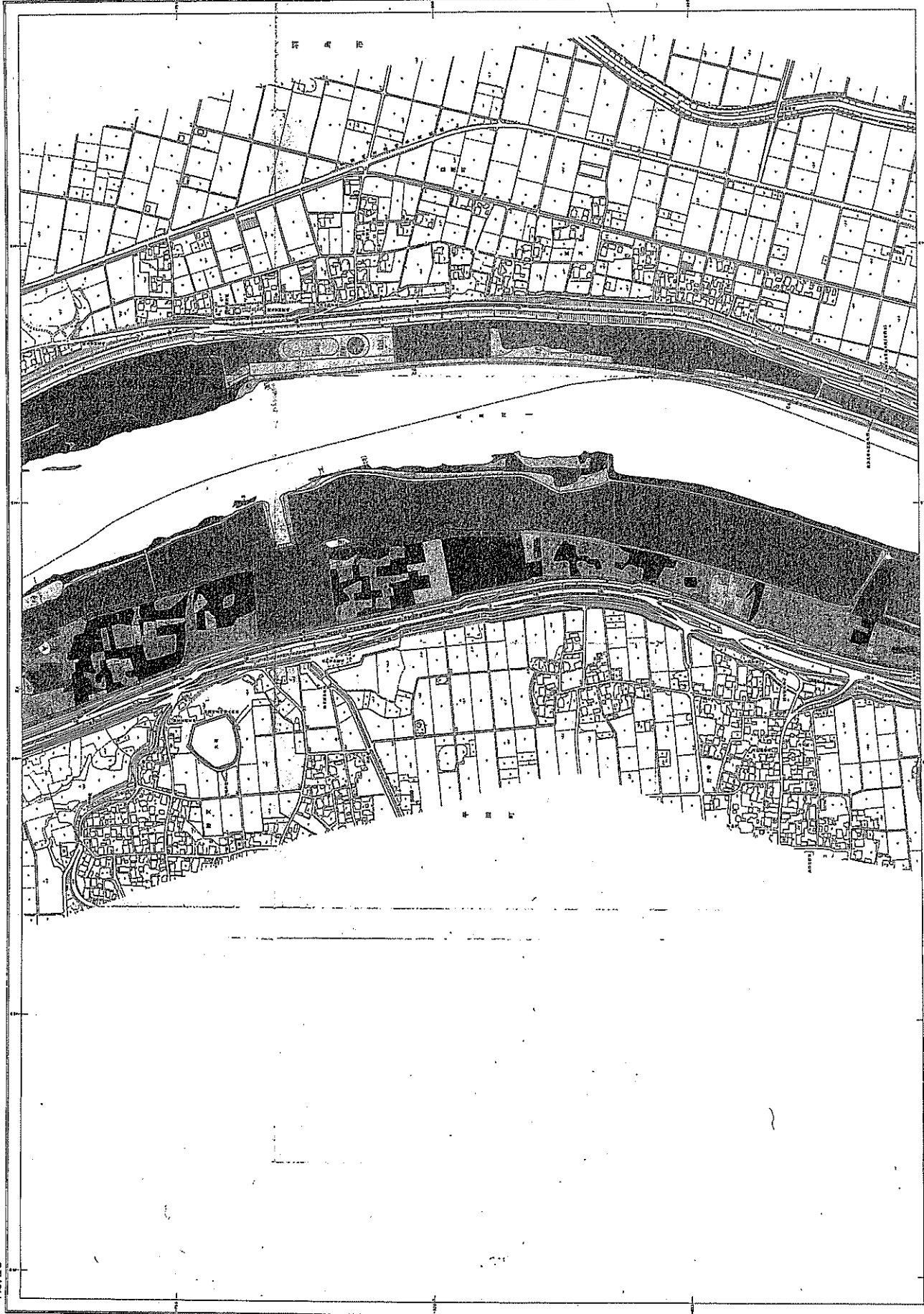
1:2,500



1	2	3	4	5	6	7	8	9	10	11	12	13	14	15	16	17	18	19	20	21	22	23	24	25	26	27	28	29	30	31	32	33	34	35	36	37	38	39	40	41	42	43	44	45	46	47	48	49	50	51	52	53	54	55	56	57	58	59	60	61	62	63	64	65	66	67	68	69	70	71	72	73	74	75	76	77	78	79	80	81	82	83	84	85	86	87	88	89	90	91	92	93	94	95	96	97	98	99	100
---	---	---	---	---	---	---	---	---	----	----	----	----	----	----	----	----	----	----	----	----	----	----	----	----	----	----	----	----	----	----	----	----	----	----	----	----	----	----	----	----	----	----	----	----	----	----	----	----	----	----	----	----	----	----	----	----	----	----	----	----	----	----	----	----	----	----	----	----	----	----	----	----	----	----	----	----	----	----	----	----	----	----	----	----	----	----	----	----	----	----	----	----	----	----	----	----	----	----	-----

1:2,500
 1:50,000
 1:100,000
 1:200,000
 1:500,000
 1:1,000,000
 1:2,000,000
 1:5,000,000
 1:10,000,000
 1:20,000,000
 1:50,000,000
 1:100,000,000
 1:200,000,000
 1:500,000,000
 1:1,000,000,000

中華民國二十五年五月



1:2,500
 1:50,000
 1:100,000
 1:200,000
 1:500,000
 1:1,000,000
 1:2,000,000
 1:5,000,000
 1:10,000,000
 1:20,000,000
 1:50,000,000
 1:100,000,000
 1:200,000,000
 1:500,000,000
 1:1,000,000,000

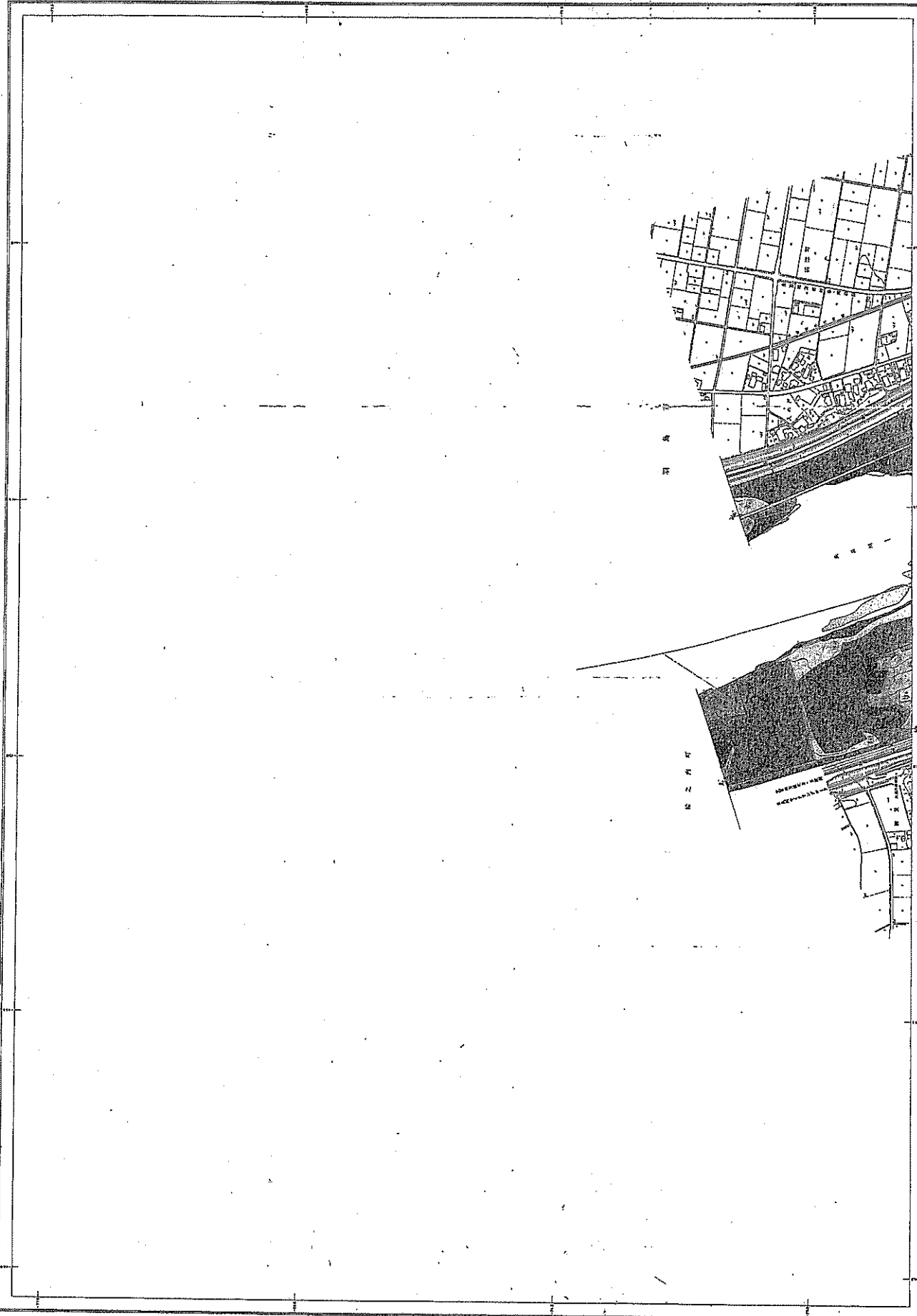
1:2,500
 1:50,000
 1:100,000
 1:200,000
 1:500,000
 1:1,000,000
 1:2,000,000
 1:5,000,000
 1:10,000,000
 1:20,000,000
 1:50,000,000
 1:100,000,000
 1:200,000,000
 1:500,000,000
 1:1,000,000,000

1:2,500
 1:50,000
 1:100,000
 1:200,000
 1:500,000
 1:1,000,000
 1:2,000,000
 1:5,000,000
 1:10,000,000
 1:20,000,000
 1:50,000,000
 1:100,000,000
 1:200,000,000
 1:500,000,000
 1:1,000,000,000

1:2,500
 No. 20

1:2,500
 No. 20

1:2,500
No. 21



1:2,500



1	2	3	4	5	6	7	8	9	10	11	12	13	14	15	16	17	18	19	20	21	22	23	24	25	26	27	28	29	30	31	32	33	34	35	36	37	38	39	40	41	42	43	44	45	46	47	48	49	50	51	52	53	54	55	56	57	58	59	60	61	62	63	64	65	66	67	68	69	70	71	72	73	74	75	76	77	78	79	80	81	82	83	84	85	86	87	88	89	90	91	92	93	94	95	96	97	98	99	100
---	---	---	---	---	---	---	---	---	----	----	----	----	----	----	----	----	----	----	----	----	----	----	----	----	----	----	----	----	----	----	----	----	----	----	----	----	----	----	----	----	----	----	----	----	----	----	----	----	----	----	----	----	----	----	----	----	----	----	----	----	----	----	----	----	----	----	----	----	----	----	----	----	----	----	----	----	----	----	----	----	----	----	----	----	----	----	----	----	----	----	----	----	----	----	----	----	----	----	-----

RESOURCES MANAGEMENT
 CONSULTANTS
 100, ROBINSON ROAD
 SINGAPORE 048877

此圖係根據一九九一年之航空照片繪製


RESOURCES MANAGEMENT CONSULTANTS
 100, ROBINSON ROAD
 SINGAPORE 048877

1:2,500

1:2,500

1:2,500

1:2,500
No. 23



1. 比例尺	1:2,500
2. 图例	见附表
3. 说明	本图系根据航空照片及实地测量资料编制而成，其精度符合国家规定之标准。
4. 编制日期	1954年10月
5. 编制单位	地质部地质研究所
6. 编制人	王德纯、李四光
7. 审核人	张作华
8. 批准人	李四光
9. 图名	北京中南海地区地形图
10. 图号	1:2,500 No. 23

地质部地质研究所
1954年10月
王德纯、李四光
张作华
李四光


No. 23

地质部地质研究所

1:2,500

地质部地质研究所

地质部地质研究所



1. SOUTHERLY OF THE SOUTH BANK OF THE RIVER	1. 南河濱南岸以南
2. SOUTHERLY OF THE NORTH BANK OF THE RIVER	2. 北河濱南岸以南
3. SOUTHERLY OF THE SOUTH BANK OF THE RIVER	3. 南河濱南岸以南
4. SOUTHERLY OF THE NORTH BANK OF THE RIVER	4. 北河濱南岸以南
5. SOUTHERLY OF THE SOUTH BANK OF THE RIVER	5. 南河濱南岸以南
6. SOUTHERLY OF THE NORTH BANK OF THE RIVER	6. 北河濱南岸以南
7. SOUTHERLY OF THE SOUTH BANK OF THE RIVER	7. 南河濱南岸以南
8. SOUTHERLY OF THE NORTH BANK OF THE RIVER	8. 北河濱南岸以南
9. SOUTHERLY OF THE SOUTH BANK OF THE RIVER	9. 南河濱南岸以南
10. SOUTHERLY OF THE NORTH BANK OF THE RIVER	10. 北河濱南岸以南
11. SOUTHERLY OF THE SOUTH BANK OF THE RIVER	11. 南河濱南岸以南
12. SOUTHERLY OF THE NORTH BANK OF THE RIVER	12. 北河濱南岸以南
13. SOUTHERLY OF THE SOUTH BANK OF THE RIVER	13. 南河濱南岸以南
14. SOUTHERLY OF THE NORTH BANK OF THE RIVER	14. 北河濱南岸以南
15. SOUTHERLY OF THE SOUTH BANK OF THE RIVER	15. 南河濱南岸以南
16. SOUTHERLY OF THE NORTH BANK OF THE RIVER	16. 北河濱南岸以南
17. SOUTHERLY OF THE SOUTH BANK OF THE RIVER	17. 南河濱南岸以南
18. SOUTHERLY OF THE NORTH BANK OF THE RIVER	18. 北河濱南岸以南
19. SOUTHERLY OF THE SOUTH BANK OF THE RIVER	19. 南河濱南岸以南
20. SOUTHERLY OF THE NORTH BANK OF THE RIVER	20. 北河濱南岸以南

GENERAL NOTES:
1. THE SCALE OF THIS MAP IS 1:25,000.
2. THE MAP IS BASED ON THE PHOTOGRAMMETRIC DATA OF THE PHOTOGRAMMETRIC SURVEY OF THE AREA IN 1950.
3. THE MAP IS THE PROPERTY OF THE UNITED STATES GOVERNMENT AND IS LOANED TO YOU BY THE NATIONAL ARCHIVES. IT IS NOT TO BE REPRODUCED OR TRANSMITTED IN ANY FORM OR BY ANY MEANS, ELECTRONIC OR MECHANICAL, INCLUDING PHOTOCOPYING, RECORDING, OR BY ANY INFORMATION STORAGE AND RETRIEVAL SYSTEM, WITHOUT PERMISSION IN WRITING FROM THE NATIONAL ARCHIVES.

中華民國三十二年五月




1:25,000
No. 24

No. 24

1:25,000

UNITED STATES GOVERNMENT
WASHINGTON, D. C. 20540
GPO : 1957 O - 346112

1:2,500
No. 25



1. 道路 (Roads) 2. 河川 (Rivers) 3. 海岸線 (Coastline) 4. 境界線 (Boundary Lines) 5. 境界點 (Boundary Points) 6. 境界線 (Boundary Lines) 7. 境界點 (Boundary Points) 8. 境界線 (Boundary Lines) 9. 境界點 (Boundary Points)	10. 境界線 (Boundary Lines) 11. 境界點 (Boundary Points) 12. 境界線 (Boundary Lines) 13. 境界點 (Boundary Points) 14. 境界線 (Boundary Lines) 15. 境界點 (Boundary Points)	16. 境界線 (Boundary Lines) 17. 境界點 (Boundary Points) 18. 境界線 (Boundary Lines) 19. 境界點 (Boundary Points) 20. 境界線 (Boundary Lines) 21. 境界點 (Boundary Points)	22. 境界線 (Boundary Lines) 23. 境界點 (Boundary Points) 24. 境界線 (Boundary Lines) 25. 境界點 (Boundary Points)	26. 境界線 (Boundary Lines) 27. 境界點 (Boundary Points) 28. 境界線 (Boundary Lines) 29. 境界點 (Boundary Points)	30. 境界線 (Boundary Lines) 31. 境界點 (Boundary Points) 32. 境界線 (Boundary Lines) 33. 境界點 (Boundary Points)	34. 境界線 (Boundary Lines) 35. 境界點 (Boundary Points) 36. 境界線 (Boundary Lines) 37. 境界點 (Boundary Points)	38. 境界線 (Boundary Lines) 39. 境界點 (Boundary Points) 40. 境界線 (Boundary Lines) 41. 境界點 (Boundary Points)	42. 境界線 (Boundary Lines) 43. 境界點 (Boundary Points) 44. 境界線 (Boundary Lines) 45. 境界點 (Boundary Points)	46. 境界線 (Boundary Lines) 47. 境界點 (Boundary Points) 48. 境界線 (Boundary Lines) 49. 境界點 (Boundary Points)	50. 境界線 (Boundary Lines) 51. 境界點 (Boundary Points) 52. 境界線 (Boundary Lines) 53. 境界點 (Boundary Points)
--	---	---	--	--	--	--	--	--	--	--

1. 境界線 (Boundary Lines)
 2. 境界點 (Boundary Points)
 3. 境界線 (Boundary Lines)
 4. 境界點 (Boundary Points)
 5. 境界線 (Boundary Lines)
 6. 境界點 (Boundary Points)
 7. 境界線 (Boundary Lines)
 8. 境界點 (Boundary Points)
 9. 境界線 (Boundary Lines)
 10. 境界點 (Boundary Points)


1:2,500
 No. 25
 1:2,500
 No. 25




<p>1. 1:2,500 2. 1:5,000 3. 1:10,000 4. 1:20,000 5. 1:40,000 6. 1:80,000 7. 1:160,000 8. 1:320,000 9. 1:640,000 10. 1:1,280,000</p>	<p>1. 1:2,500 2. 1:5,000 3. 1:10,000 4. 1:20,000 5. 1:40,000 6. 1:80,000 7. 1:160,000 8. 1:320,000 9. 1:640,000 10. 1:1,280,000</p>	<p>1. 1:2,500 2. 1:5,000 3. 1:10,000 4. 1:20,000 5. 1:40,000 6. 1:80,000 7. 1:160,000 8. 1:320,000 9. 1:640,000 10. 1:1,280,000</p>	<p>1. 1:2,500 2. 1:5,000 3. 1:10,000 4. 1:20,000 5. 1:40,000 6. 1:80,000 7. 1:160,000 8. 1:320,000 9. 1:640,000 10. 1:1,280,000</p>	<p>1. 1:2,500 2. 1:5,000 3. 1:10,000 4. 1:20,000 5. 1:40,000 6. 1:80,000 7. 1:160,000 8. 1:320,000 9. 1:640,000 10. 1:1,280,000</p>	<p>1. 1:2,500 2. 1:5,000 3. 1:10,000 4. 1:20,000 5. 1:40,000 6. 1:80,000 7. 1:160,000 8. 1:320,000 9. 1:640,000 10. 1:1,280,000</p>	<p>1. 1:2,500 2. 1:5,000 3. 1:10,000 4. 1:20,000 5. 1:40,000 6. 1:80,000 7. 1:160,000 8. 1:320,000 9. 1:640,000 10. 1:1,280,000</p>	<p>1. 1:2,500 2. 1:5,000 3. 1:10,000 4. 1:20,000 5. 1:40,000 6. 1:80,000 7. 1:160,000 8. 1:320,000 9. 1:640,000 10. 1:1,280,000</p>	<p>1. 1:2,500 2. 1:5,000 3. 1:10,000 4. 1:20,000 5. 1:40,000 6. 1:80,000 7. 1:160,000 8. 1:320,000 9. 1:640,000 10. 1:1,280,000</p>	<p>1. 1:2,500 2. 1:5,000 3. 1:10,000 4. 1:20,000 5. 1:40,000 6. 1:80,000 7. 1:160,000 8. 1:320,000 9. 1:640,000 10. 1:1,280,000</p>	<p>1. 1:2,500 2. 1:5,000 3. 1:10,000 4. 1:20,000 5. 1:40,000 6. 1:80,000 7. 1:160,000 8. 1:320,000 9. 1:640,000 10. 1:1,280,000</p>
---	---	---	---	---	---	---	---	---	---	---

1. 1:2,500
2. 1:5,000
3. 1:10,000
4. 1:20,000
5. 1:40,000
6. 1:80,000
7. 1:160,000
8. 1:320,000
9. 1:640,000
10. 1:1,280,000

1:2,500
No. 26



1:2,500
No. 26



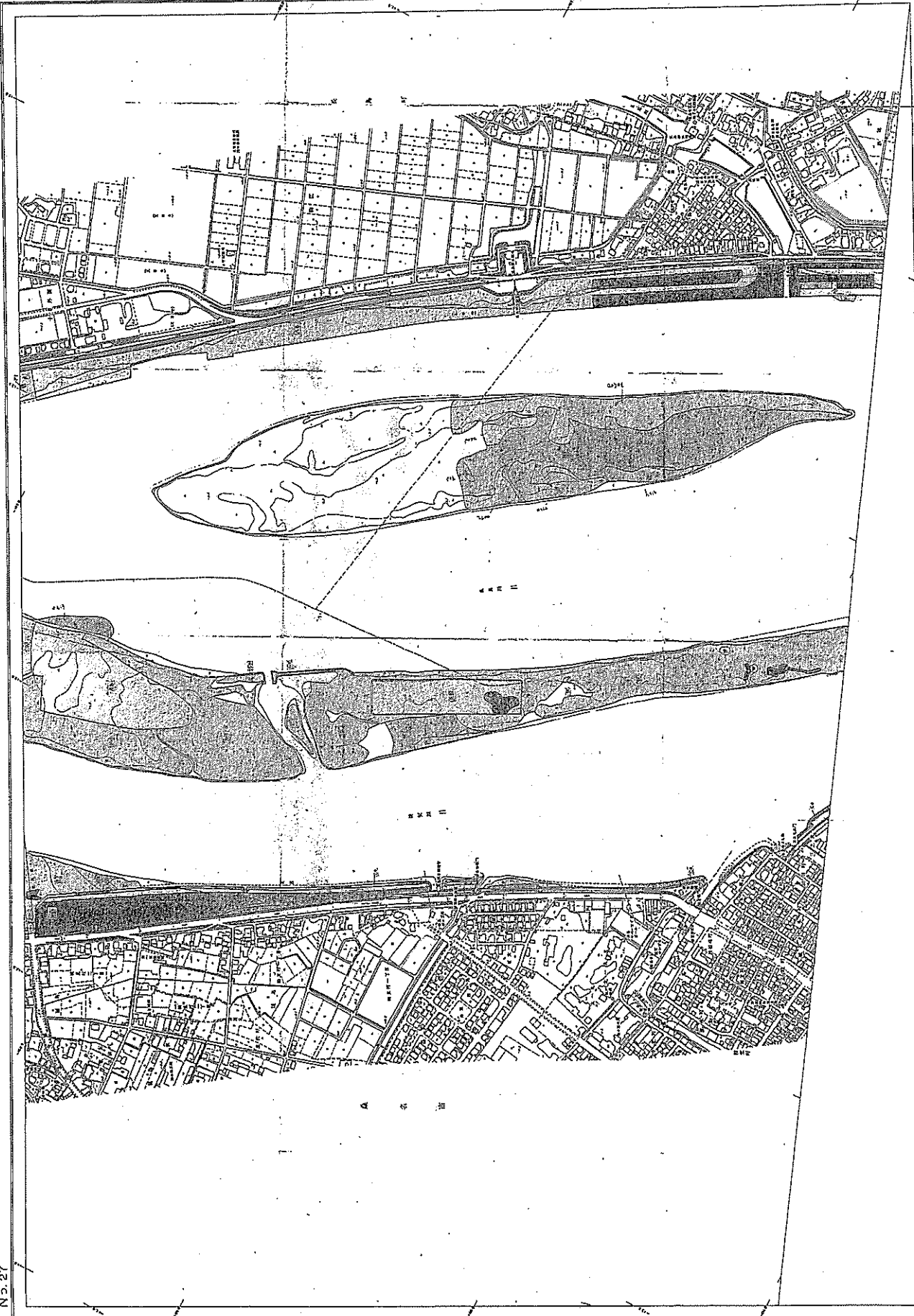
1:2,500
No. 26




1. 房屋	2. 围墙	3. 篱笆	4. 水井	5. 坟墓	6. 道路	7. 桥梁	8. 河流	9. 湖泊	10. 沼泽	11. 森林	12. 果园	13. 菜地	14. 耕地	15. 荒地	16. 未定界址地	17. 界址线	18. 界址点	19. 界址标志	20. 界址说明
21. 房屋	22. 围墙	23. 篱笆	24. 水井	25. 坟墓	26. 道路	27. 桥梁	28. 河流	29. 湖泊	30. 沼泽	31. 森林	32. 果园	33. 菜地	34. 耕地	35. 荒地	36. 未定界址地	37. 界址线	38. 界址点	39. 界址标志	40. 界址说明

比例尺 1:2,500

No. 27



比例尺 1:2,500



比例尺 1:2,500

1:2,500
No. 27

БСМЕРКОЗК

1:2,500
No. 28



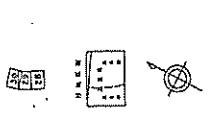
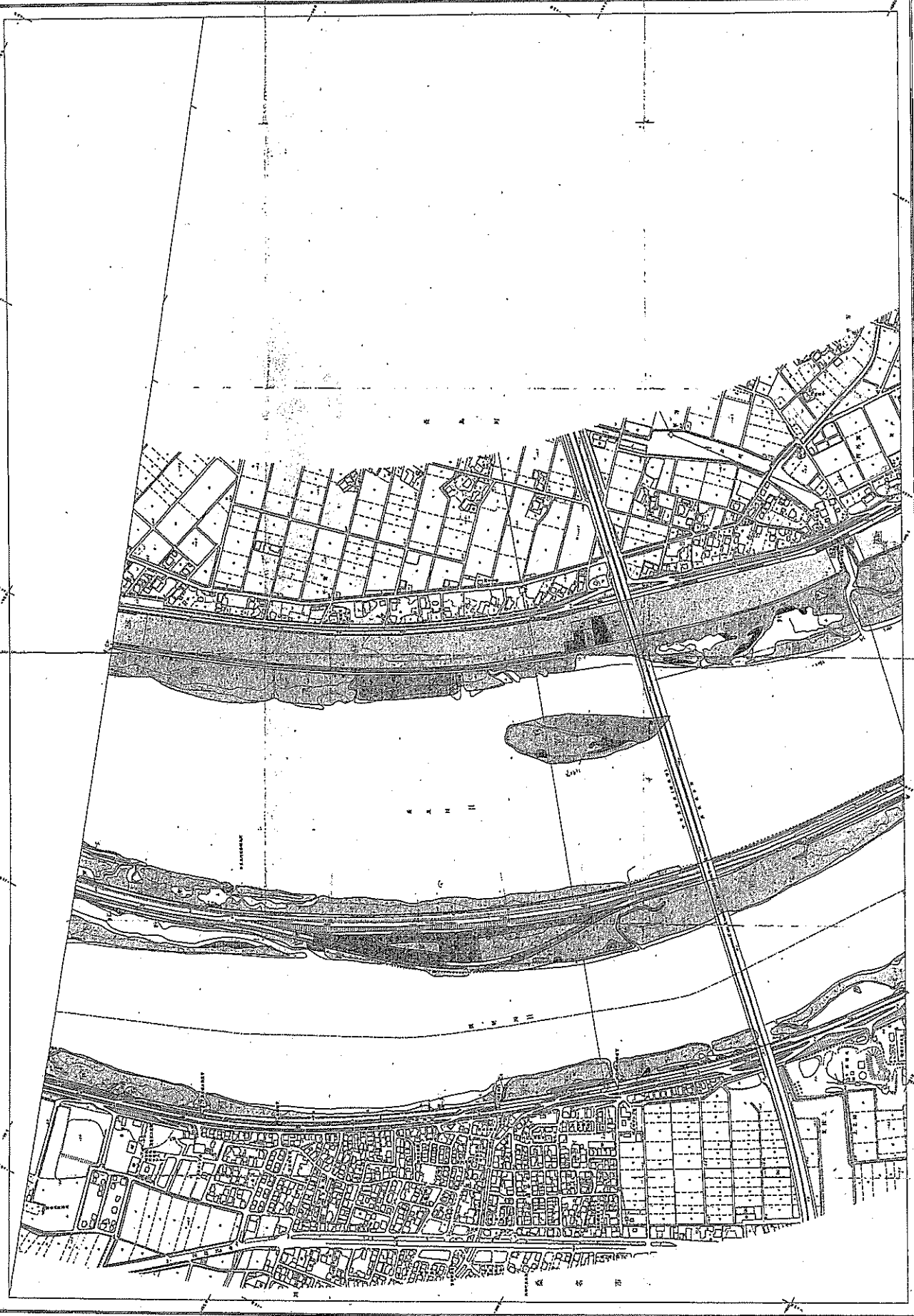
SYMBOLS		ELEVATIONS		DISTANCES	
[Symbol]	Building	[Symbol]	Spot Elevation	[Symbol]	Horizontal Distance
[Symbol]	Wall	[Symbol]	Contour Elevation	[Symbol]	Vertical Distance
[Symbol]	Fence	[Symbol]	Spot Elevation	[Symbol]	Vertical Distance
[Symbol]	Tree	[Symbol]	Contour Elevation	[Symbol]	Vertical Distance
[Symbol]	Water	[Symbol]	Spot Elevation	[Symbol]	Vertical Distance
[Symbol]	Drainage	[Symbol]	Contour Elevation	[Symbol]	Vertical Distance
[Symbol]	Well	[Symbol]	Spot Elevation	[Symbol]	Vertical Distance
[Symbol]	Well	[Symbol]	Contour Elevation	[Symbol]	Vertical Distance
[Symbol]	Well	[Symbol]	Spot Elevation	[Symbol]	Vertical Distance
[Symbol]	Well	[Symbol]	Contour Elevation	[Symbol]	Vertical Distance

圖紙係於五十二年十月繪製

1:2,500
No. 28
HONGKONG
K.O.S. DEPT.
44411/202

圖紙係於五十二年十月繪製

1:2,500
No. 29



1	2	3	4	5	6	7	8	9	10	11	12	13	14	15	16	17	18	19	20	21	22	23	24	25	26	27	28	29	30	31	32	33	34	35	36	37	38	39	40	41	42	43	44	45	46	47	48	49	50	51	52	53	54	55	56	57	58	59	60	61	62	63	64	65	66	67	68	69	70	71	72	73	74	75	76	77	78	79	80	81	82	83	84	85	86	87	88	89	90	91	92	93	94	95	96	97	98	99	100
1	2	3	4	5	6	7	8	9	10	11	12	13	14	15	16	17	18	19	20	21	22	23	24	25	26	27	28	29	30	31	32	33	34	35	36	37	38	39	40	41	42	43	44	45	46	47	48	49	50	51	52	53	54	55	56	57	58	59	60	61	62	63	64	65	66	67	68	69	70	71	72	73	74	75	76	77	78	79	80	81	82	83	84	85	86	87	88	89	90	91	92	93	94	95	96	97	98	99	100

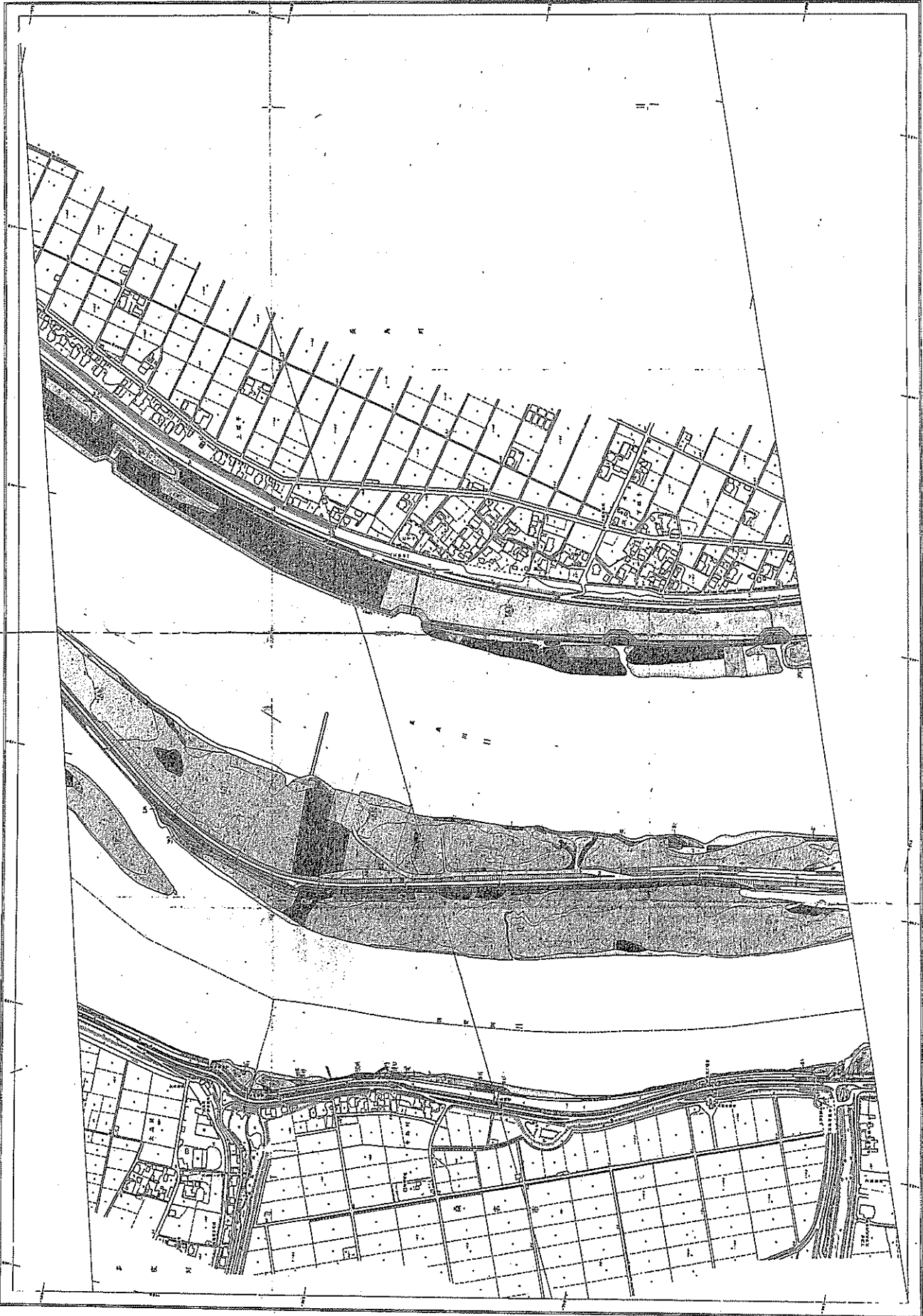
1. 比例尺 1:2,500
 2. 图例
 3. 说明
 4. 备注
 5. 其他

No. 29

1:2500

1:2500

1:2,500
No. 30



1:2,500
 No. 30
 1:2,500
 No. 30

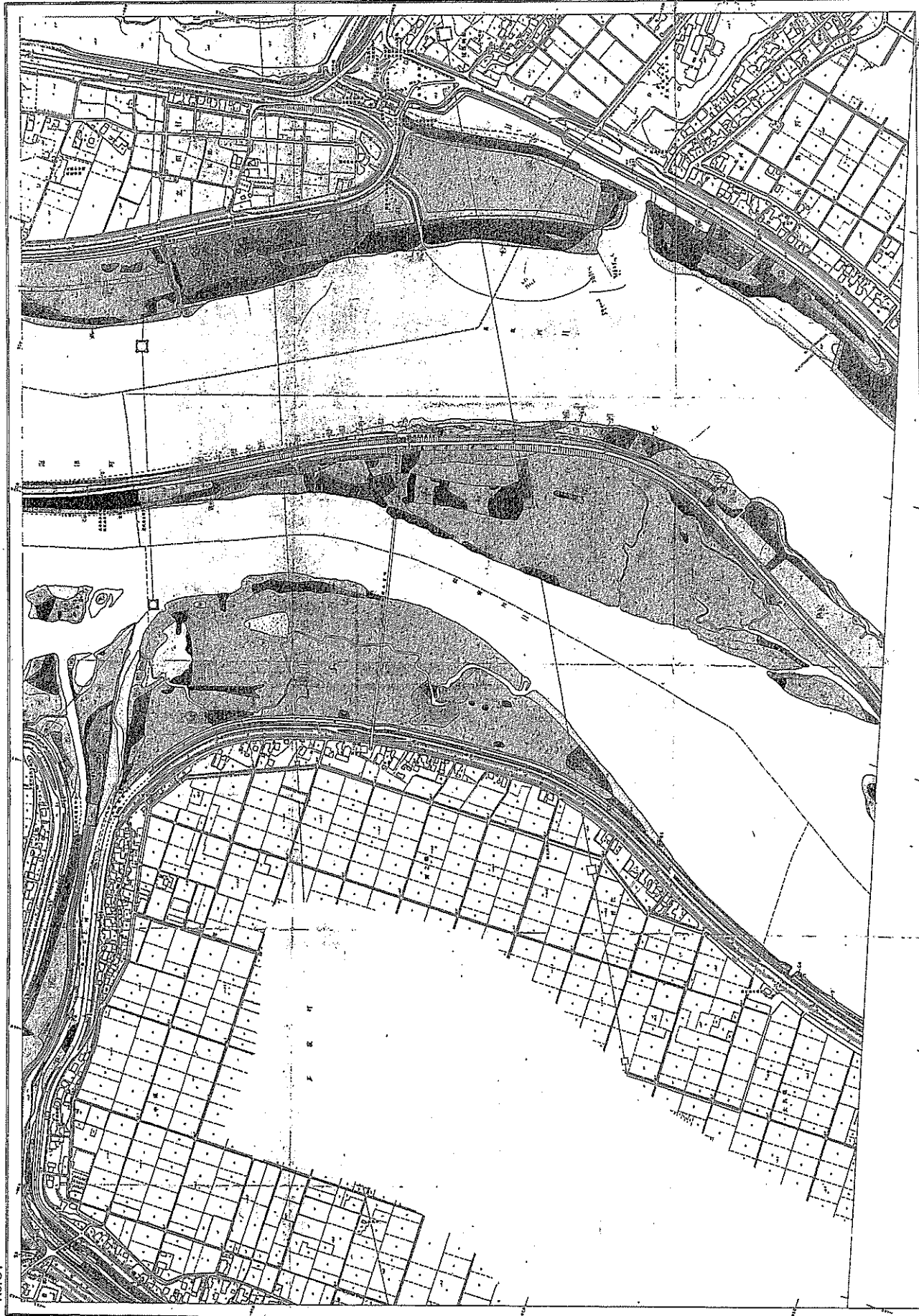


1. 房屋 (Buildings) 2. 街道 (Streets) 3. 河流 (Rivers) 4. 堤防 (Dikes) 5. 桥梁 (Bridges) 6. 铁路 (Railways) 7. 运河 (Canals) 8. 沼泽 (Swamps) 9. 森林 (Forests) 10. 农田 (Farmland)	1. 房屋 (Buildings) 2. 街道 (Streets) 3. 河流 (Rivers) 4. 堤防 (Dikes) 5. 桥梁 (Bridges) 6. 铁路 (Railways) 7. 运河 (Canals) 8. 沼泽 (Swamps) 9. 森林 (Forests) 10. 农田 (Farmland)	1. 房屋 (Buildings) 2. 街道 (Streets) 3. 河流 (Rivers) 4. 堤防 (Dikes) 5. 桥梁 (Bridges) 6. 铁路 (Railways) 7. 运河 (Canals) 8. 沼泽 (Swamps) 9. 森林 (Forests) 10. 农田 (Farmland)	1. 房屋 (Buildings) 2. 街道 (Streets) 3. 河流 (Rivers) 4. 堤防 (Dikes) 5. 桥梁 (Bridges) 6. 铁路 (Railways) 7. 运河 (Canals) 8. 沼泽 (Swamps) 9. 森林 (Forests) 10. 农田 (Farmland)	1. 房屋 (Buildings) 2. 街道 (Streets) 3. 河流 (Rivers) 4. 堤防 (Dikes) 5. 桥梁 (Bridges) 6. 铁路 (Railways) 7. 运河 (Canals) 8. 沼泽 (Swamps) 9. 森林 (Forests) 10. 农田 (Farmland)	1. 房屋 (Buildings) 2. 街道 (Streets) 3. 河流 (Rivers) 4. 堤防 (Dikes) 5. 桥梁 (Bridges) 6. 铁路 (Railways) 7. 运河 (Canals) 8. 沼泽 (Swamps) 9. 森林 (Forests) 10. 农田 (Farmland)
--	--	--	--	--	--

1. 房屋 (Buildings)
 2. 街道 (Streets)
 3. 河流 (Rivers)
 4. 堤防 (Dikes)
 5. 桥梁 (Bridges)
 6. 铁路 (Railways)
 7. 运河 (Canals)
 8. 沼泽 (Swamps)
 9. 森林 (Forests)
 10. 农田 (Farmland)

此圖係根據航空攝影像製成之地形圖

高山	高 3000 公尺以上	等高距 20 公尺	鐵道	主要鐵道	普通鐵道	輕便鐵道
山地	高 1000 公尺以上	等高距 10 公尺	公路	主要公路	普通公路	支線公路
丘陵	高 500 公尺以上	等高距 5 公尺	水路	主要水路	普通水路	支線水路
平原	高 200 公尺以上	等高距 2 公尺	電氣線	電力線	電報線	電話線
窪地	高 100 公尺以上	等高距 1 公尺	界線	國界	省界	縣界
低地	高 50 公尺以上	等高距 0.5 公尺	居民地	主要居民地	普通居民地	零星居民地
水澤	高 20 公尺以上	等高距 0.5 公尺	森林	主要森林	普通森林	零星森林
冰河	高 10 公尺以上	等高距 0.5 公尺	其他	其他	其他	其他

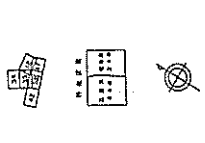
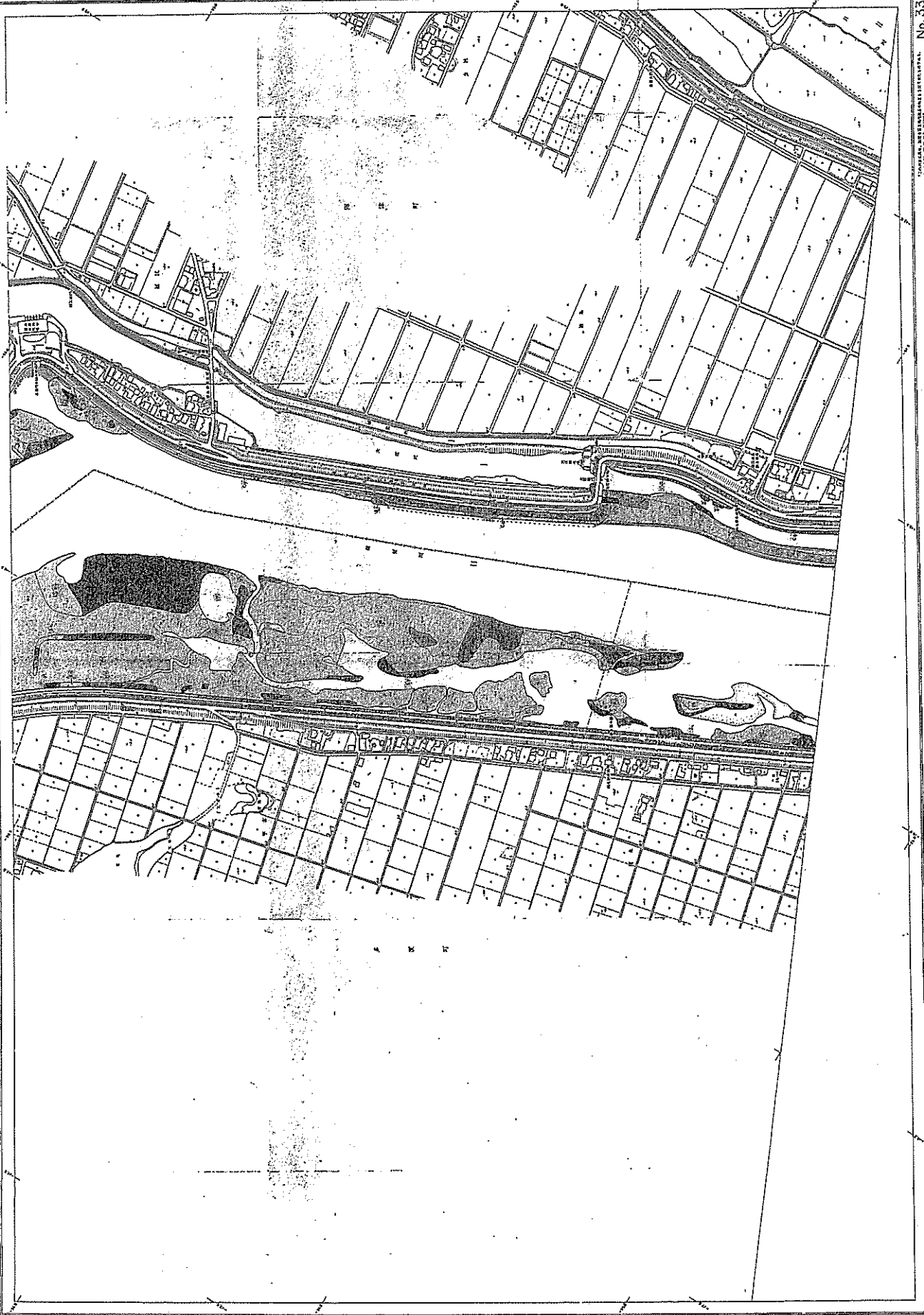


此圖係根據航空攝影像製成之地形圖

臺灣省府 地政處 航空攝影測量隊 編製
 中華民國 35 年 12 月
 比例尺 1:25,000
 圖例
 1:25,000
 1:50,000
 1:100,000
 1:250,000
 1:500,000
 1:1,000,000

1:25,000
No. 31

1:25,000
1:50,000
1:100,000
1:250,000
1:500,000
1:1,000,000



СРЕДНЕВЕКОВАЯ ПЛОЩАДЬ		ПОДЪЕМНЫЕ ПЛОЩАДИ		ПОДЪЕМНЫЕ ПЛОЩАДИ		ПОДЪЕМНЫЕ ПЛОЩАДИ	
№	ПЛОЩАДЬ	№	ПЛОЩАДЬ	№	ПЛОЩАДЬ	№	ПЛОЩАДЬ
1	100	1	100	1	100	1	100
2	200	2	200	2	200	2	200
3	300	3	300	3	300	3	300
4	400	4	400	4	400	4	400
5	500	5	500	5	500	5	500
6	600	6	600	6	600	6	600
7	700	7	700	7	700	7	700
8	800	8	800	8	800	8	800
9	900	9	900	9	900	9	900
10	1000	10	1000	10	1000	10	1000

КАДАСТРОВЫЙ ПЛАН
 ЧАСТИ СЕЛА
 КОТОРЫЙ ПОКАЗЫВАЕТ
 ПЛОЩАДИ И ПОДЪЕМНЫЕ ПЛОЩАДИ
 ПОДЪЕМНЫЕ ПЛОЩАДИ
 ПОДЪЕМНЫЕ ПЛОЩАДИ
 ПОДЪЕМНЫЕ ПЛОЩАДИ

2 1 2

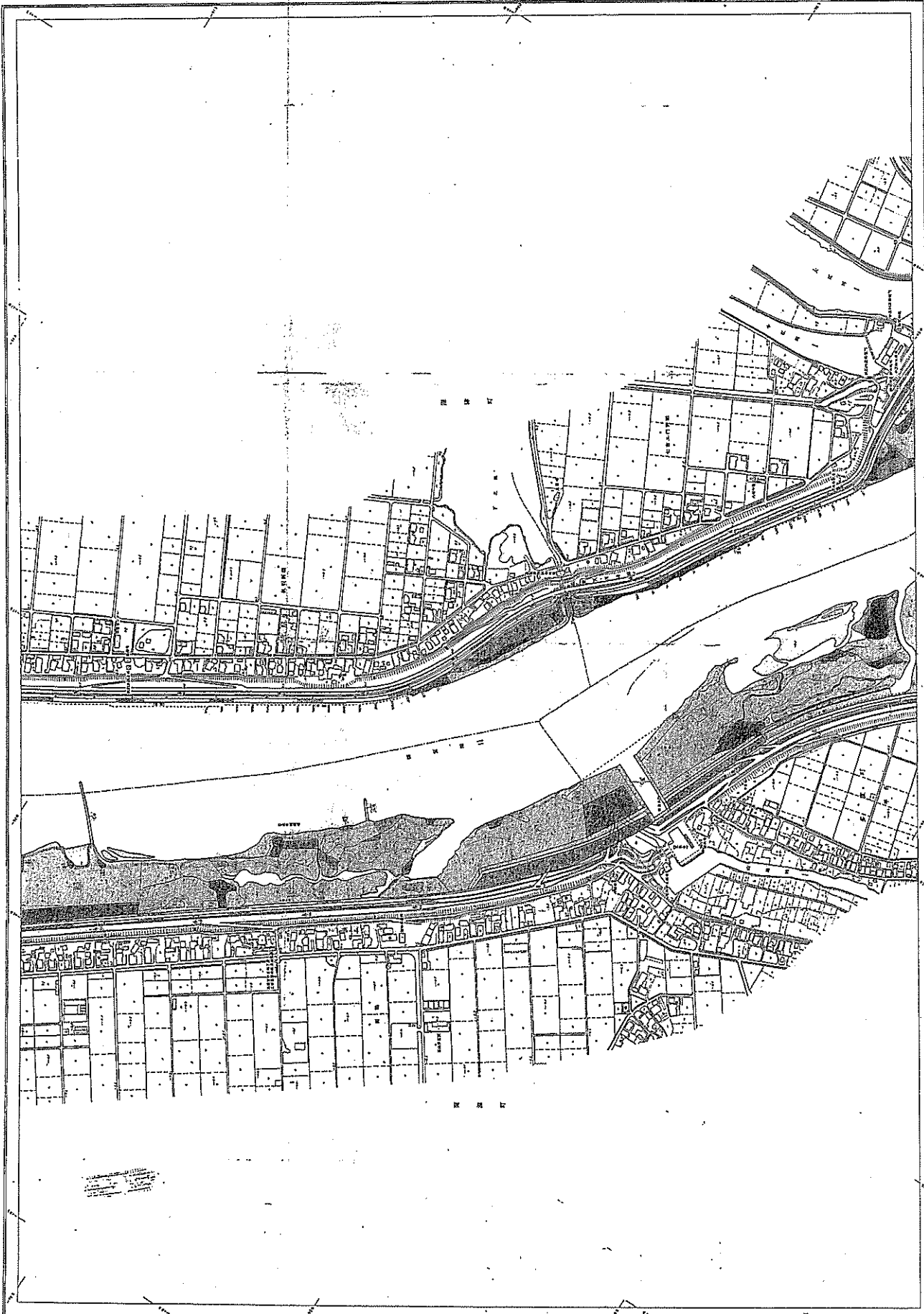
1:2,500
No. 34



LEGEND	
1. ROAD	2. RAILROAD
3. CANAL	4. STREAM
5. FENCE	6. WALL
7. CURB	8. DRIVE
9. DRIVE	10. DRIVE
11. DRIVE	12. DRIVE
13. DRIVE	14. DRIVE
15. DRIVE	16. DRIVE
17. DRIVE	18. DRIVE
19. DRIVE	20. DRIVE
21. DRIVE	22. DRIVE
23. DRIVE	24. DRIVE
25. DRIVE	26. DRIVE
27. DRIVE	28. DRIVE
29. DRIVE	30. DRIVE
31. DRIVE	32. DRIVE
33. DRIVE	34. DRIVE
35. DRIVE	36. DRIVE
37. DRIVE	38. DRIVE
39. DRIVE	40. DRIVE
41. DRIVE	42. DRIVE
43. DRIVE	44. DRIVE
45. DRIVE	46. DRIVE
47. DRIVE	48. DRIVE
49. DRIVE	50. DRIVE
51. DRIVE	52. DRIVE
53. DRIVE	54. DRIVE
55. DRIVE	56. DRIVE
57. DRIVE	58. DRIVE
59. DRIVE	60. DRIVE
61. DRIVE	62. DRIVE
63. DRIVE	64. DRIVE
65. DRIVE	66. DRIVE
67. DRIVE	68. DRIVE
69. DRIVE	70. DRIVE
71. DRIVE	72. DRIVE
73. DRIVE	74. DRIVE
75. DRIVE	76. DRIVE
77. DRIVE	78. DRIVE
79. DRIVE	80. DRIVE
81. DRIVE	82. DRIVE
83. DRIVE	84. DRIVE
85. DRIVE	86. DRIVE
87. DRIVE	88. DRIVE
89. DRIVE	90. DRIVE
91. DRIVE	92. DRIVE
93. DRIVE	94. DRIVE
95. DRIVE	96. DRIVE
97. DRIVE	98. DRIVE
99. DRIVE	100. DRIVE

1. ROAD
2. RAILROAD
3. CANAL
4. STREAM
5. FENCE
6. WALL
7. CURB
8. DRIVE
9. DRIVE
10. DRIVE
11. DRIVE
12. DRIVE
13. DRIVE
14. DRIVE
15. DRIVE
16. DRIVE
17. DRIVE
18. DRIVE
19. DRIVE
20. DRIVE
21. DRIVE
22. DRIVE
23. DRIVE
24. DRIVE
25. DRIVE
26. DRIVE
27. DRIVE
28. DRIVE
29. DRIVE
30. DRIVE
31. DRIVE
32. DRIVE
33. DRIVE
34. DRIVE
35. DRIVE
36. DRIVE
37. DRIVE
38. DRIVE
39. DRIVE
40. DRIVE
41. DRIVE
42. DRIVE
43. DRIVE
44. DRIVE
45. DRIVE
46. DRIVE
47. DRIVE
48. DRIVE
49. DRIVE
50. DRIVE
51. DRIVE
52. DRIVE
53. DRIVE
54. DRIVE
55. DRIVE
56. DRIVE
57. DRIVE
58. DRIVE
59. DRIVE
60. DRIVE
61. DRIVE
62. DRIVE
63. DRIVE
64. DRIVE
65. DRIVE
66. DRIVE
67. DRIVE
68. DRIVE
69. DRIVE
70. DRIVE
71. DRIVE
72. DRIVE
73. DRIVE
74. DRIVE
75. DRIVE
76. DRIVE
77. DRIVE
78. DRIVE
79. DRIVE
80. DRIVE
81. DRIVE
82. DRIVE
83. DRIVE
84. DRIVE
85. DRIVE
86. DRIVE
87. DRIVE
88. DRIVE
89. DRIVE
90. DRIVE
91. DRIVE
92. DRIVE
93. DRIVE
94. DRIVE
95. DRIVE
96. DRIVE
97. DRIVE
98. DRIVE
99. DRIVE
100. DRIVE

Scale 1:2,500



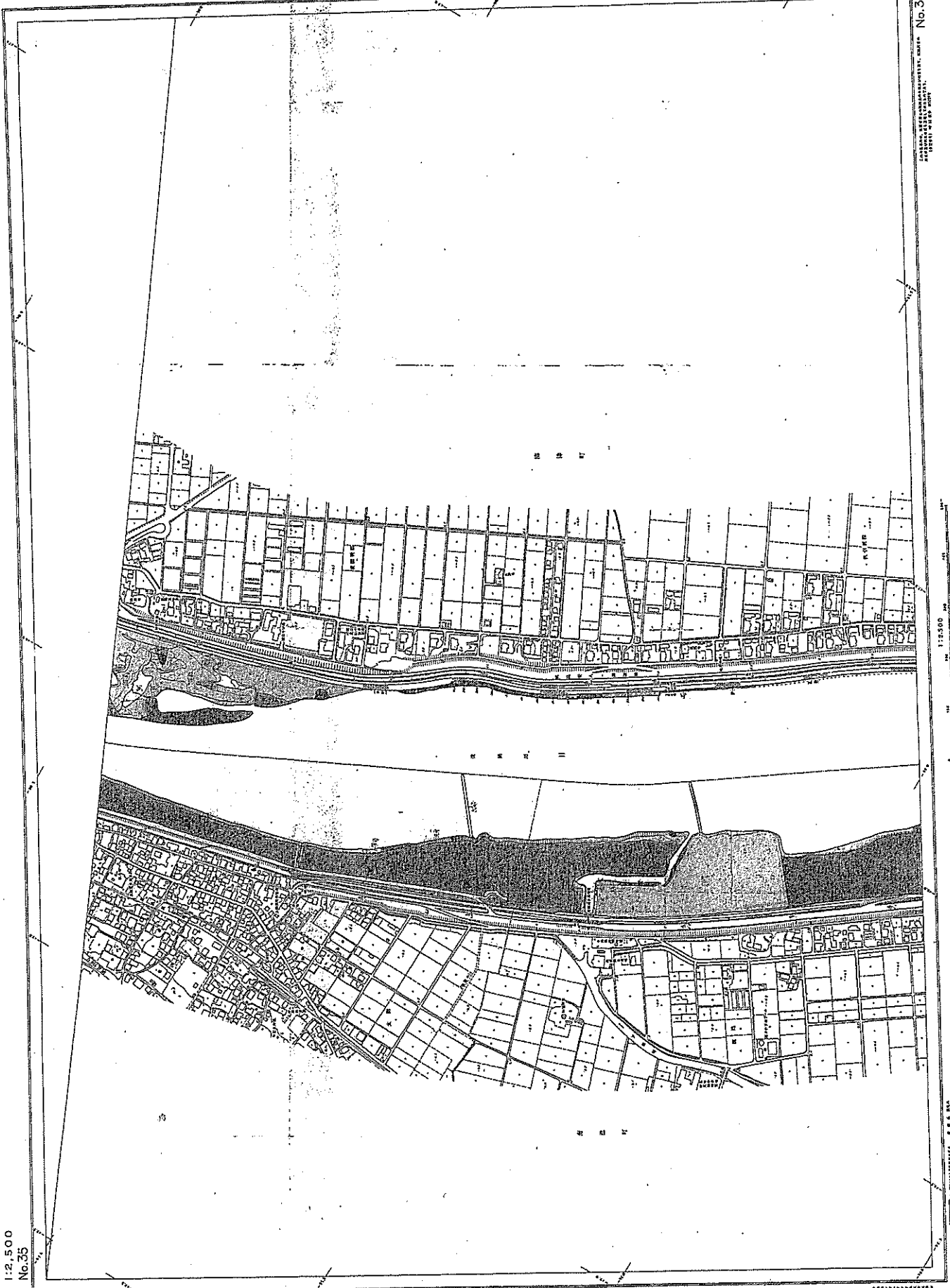
1:2,500
No. 34

1:2,500

1:2,500
No. 34

1:2,500
No. 34

1:2,500
No. 35



1:2,500
No. 35

1:2,500
No. 35

<p>LEGEND</p> <p>1. BUILDINGS</p> <p>2. WALLS</p> <p>3. FENCES</p> <p>4. RAILROADS</p> <p>5. CANALS</p> <p>6. RIVERS</p> <p>7. LAKES</p> <p>8. PLOTS</p> <p>9. STREETS</p> <p>10. ALLEYS</p> <p>11. GARDENS</p> <p>12. TREES</p> <p>13. PLANTS</p> <p>14. ROCKS</p> <p>15. SAND</p> <p>16. CLAY</p> <p>17. GRAVEL</p> <p>18. COBBLES</p> <p>19. BRICKS</p> <p>20. STONES</p> <p>21. MARBLE</p> <p>22. GRANITE</p> <p>23. SLATE</p> <p>24. LIME</p> <p>25. PLASTER</p> <p>26. PAINT</p> <p>27. GLASS</p> <p>28. METAL</p> <p>29. WOOD</p> <p>30. CEMENT</p> <p>31. CONCRETE</p> <p>32. ASPHALT</p> <p>33. RUBBER</p> <p>34. LEATHER</p> <p>35. CLOTH</p> <p>36. PAPER</p> <p>37. GLASS</p> <p>38. METAL</p> <p>39. WOOD</p> <p>40. CEMENT</p> <p>41. CONCRETE</p> <p>42. ASPHALT</p> <p>43. RUBBER</p> <p>44. LEATHER</p> <p>45. CLOTH</p> <p>46. PAPER</p>	<p>1. BUILDINGS</p> <p>2. WALLS</p> <p>3. FENCES</p> <p>4. RAILROADS</p> <p>5. CANALS</p> <p>6. RIVERS</p> <p>7. LAKES</p> <p>8. PLOTS</p> <p>9. STREETS</p> <p>10. ALLEYS</p> <p>11. GARDENS</p> <p>12. TREES</p> <p>13. PLANTS</p> <p>14. ROCKS</p> <p>15. SAND</p> <p>16. CLAY</p> <p>17. GRAVEL</p> <p>18. COBBLES</p> <p>19. BRICKS</p> <p>20. STONES</p> <p>21. MARBLE</p> <p>22. GRANITE</p> <p>23. SLATE</p> <p>24. LIME</p> <p>25. PLASTER</p> <p>26. PAINT</p> <p>27. GLASS</p> <p>28. METAL</p> <p>29. WOOD</p> <p>30. CEMENT</p> <p>31. CONCRETE</p> <p>32. ASPHALT</p> <p>33. RUBBER</p> <p>34. LEATHER</p> <p>35. CLOTH</p> <p>36. PAPER</p> <p>37. GLASS</p> <p>38. METAL</p> <p>39. WOOD</p> <p>40. CEMENT</p> <p>41. CONCRETE</p> <p>42. ASPHALT</p> <p>43. RUBBER</p> <p>44. LEATHER</p> <p>45. CLOTH</p> <p>46. PAPER</p>
--	--

Vertical Chinese text: 總局...



<p>1:2,500</p> <p>1:50,000</p> <p>1:100,000</p> <p>1:200,000</p> <p>1:500,000</p> <p>1:1,000,000</p> <p>1:2,000,000</p> <p>1:5,000,000</p> <p>1:10,000,000</p> <p>1:20,000,000</p> <p>1:50,000,000</p> <p>1:100,000,000</p> <p>1:200,000,000</p> <p>1:500,000,000</p> <p>1:1,000,000,000</p>		<p>1:2,500</p> <p>1:50,000</p> <p>1:100,000</p> <p>1:200,000</p> <p>1:500,000</p> <p>1:1,000,000</p> <p>1:2,000,000</p> <p>1:5,000,000</p> <p>1:10,000,000</p> <p>1:20,000,000</p> <p>1:50,000,000</p> <p>1:100,000,000</p> <p>1:200,000,000</p> <p>1:500,000,000</p> <p>1:1,000,000,000</p>	
<p>1:2,500</p> <p>1:50,000</p> <p>1:100,000</p> <p>1:200,000</p> <p>1:500,000</p> <p>1:1,000,000</p> <p>1:2,000,000</p> <p>1:5,000,000</p> <p>1:10,000,000</p> <p>1:20,000,000</p> <p>1:50,000,000</p> <p>1:100,000,000</p> <p>1:200,000,000</p> <p>1:500,000,000</p> <p>1:1,000,000,000</p>		<p>1:2,500</p> <p>1:50,000</p> <p>1:100,000</p> <p>1:200,000</p> <p>1:500,000</p> <p>1:1,000,000</p> <p>1:2,000,000</p> <p>1:5,000,000</p> <p>1:10,000,000</p> <p>1:20,000,000</p> <p>1:50,000,000</p> <p>1:100,000,000</p> <p>1:200,000,000</p> <p>1:500,000,000</p> <p>1:1,000,000,000</p>	

1:2,500

1:50,000

1:100,000

1:200,000

1:500,000

1:1,000,000

1:2,000,000

1:5,000,000

1:10,000,000

1:20,000,000

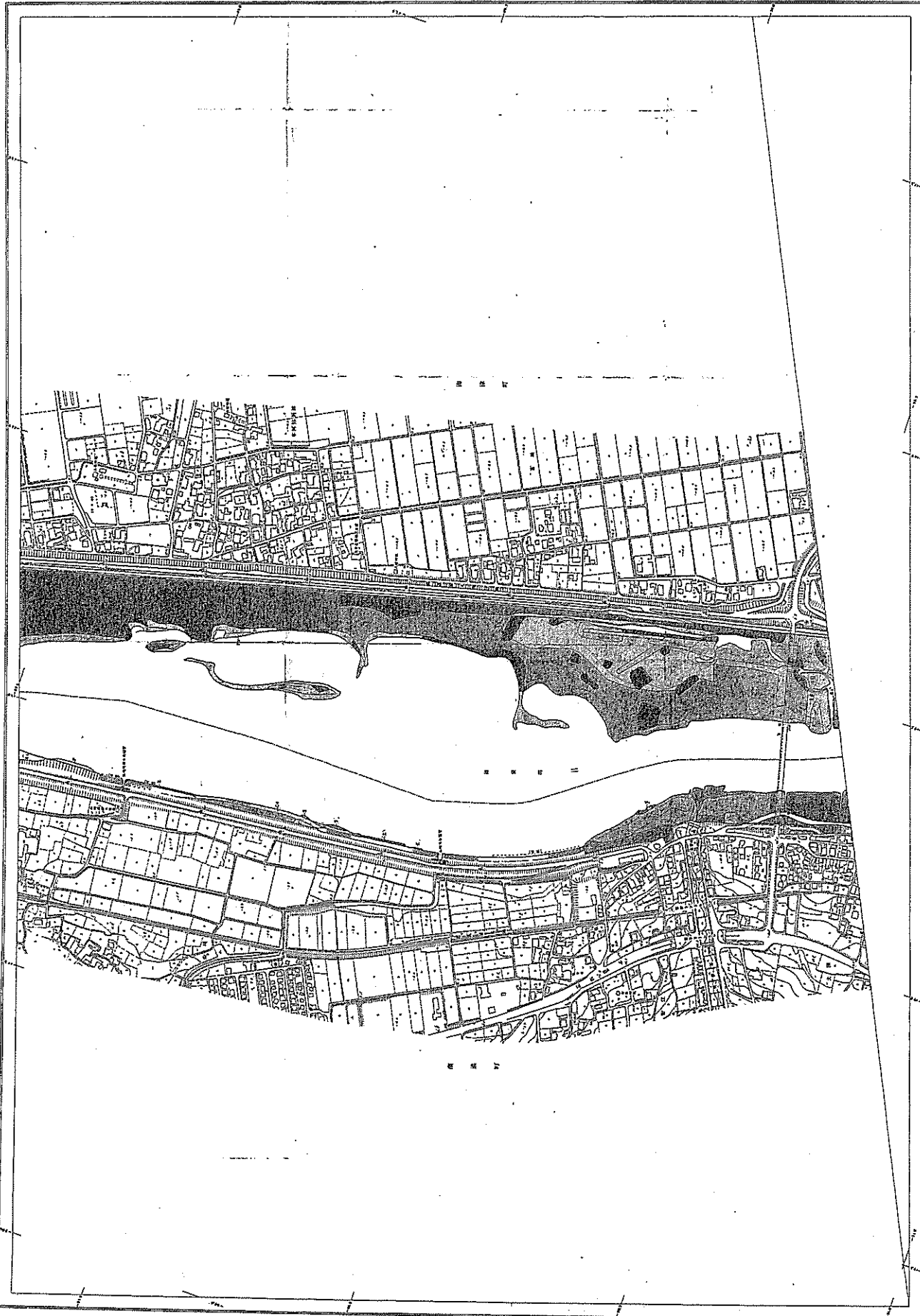
1:50,000,000

1:100,000,000

1:200,000,000

1:500,000,000

1:1,000,000,000



1:2,500

1:50,000

1:100,000

1:200,000

1:500,000

1:1,000,000

1:2,000,000

1:5,000,000

1:10,000,000

1:20,000,000

1:50,000,000

1:100,000,000

1:200,000,000

1:500,000,000

1:1,000,000,000

1:2,500

No. 36

No. 36

1:2,500

No. 37



1. 1:2,500	2. 1:5,000	3. 1:10,000	4. 1:20,000	5. 1:50,000	6. 1:100,000	7. 1:200,000	8. 1:500,000	9. 1:1,000,000	10. 1:2,000,000	11. 1:5,000,000	12. 1:10,000,000
1. 1:2,500	2. 1:5,000	3. 1:10,000	4. 1:20,000	5. 1:50,000	6. 1:100,000	7. 1:200,000	8. 1:500,000	9. 1:1,000,000	10. 1:2,000,000	11. 1:5,000,000	12. 1:10,000,000

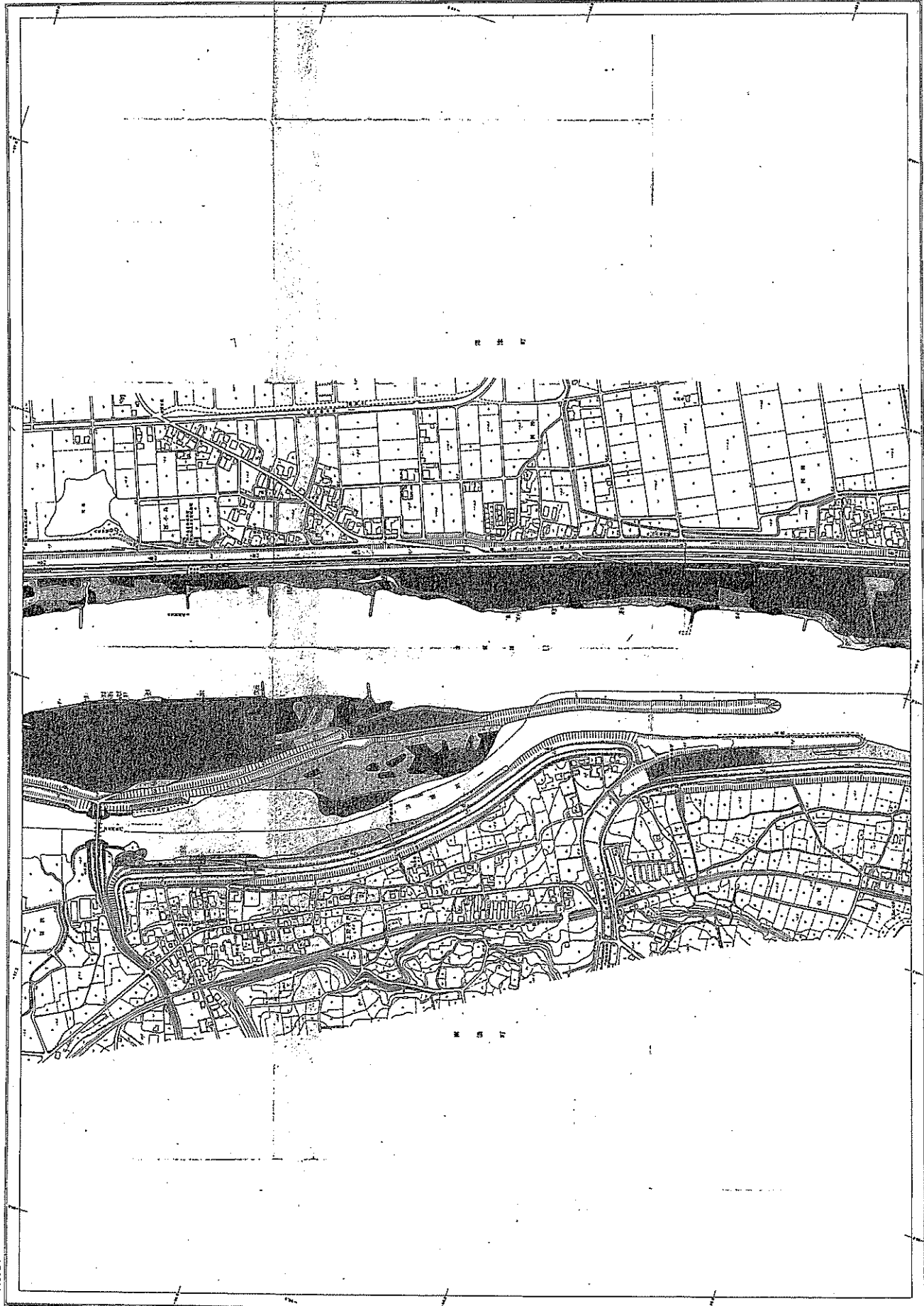
THE UNITED STATES GEOLOGICAL SURVEY
 DEPARTMENT OF THE INTERIOR
 GEOLOGICAL MAPS
 No. 37

1:2,500

1:2,500

1:2,500

1:2,500

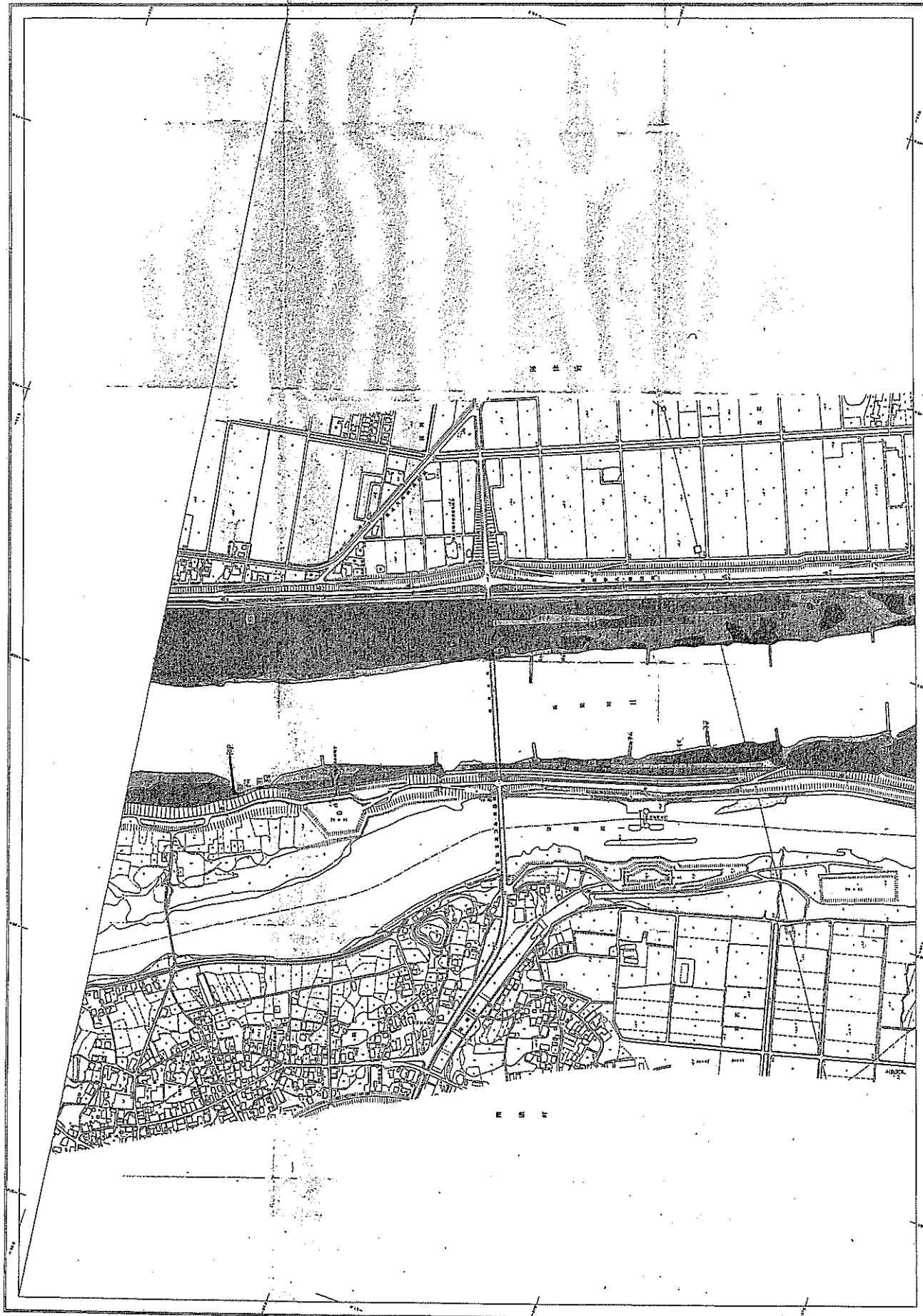


1:2,500

No. 37

1:2,500

1:2,500
No.38



4511



1. 比例尺	1:2,500
2. 图例	见附表
3. 说明	本图系根据航空摄影测量成果编绘而成，其精度符合国家规定之标准。
4. 坐标系	北京1954年坐标系
5. 投影方式	高斯-克吕格投影
6. 分幅	按10度分幅
7. 接边	按国家统一标准接边
8. 其他	本图仅供工程参考，不作为法律依据。

国家测绘总局
地质研究所
地质研究所
地质研究所

地质研究所编绘

No.38

地质研究所编绘

1:2,500

地质研究所编绘

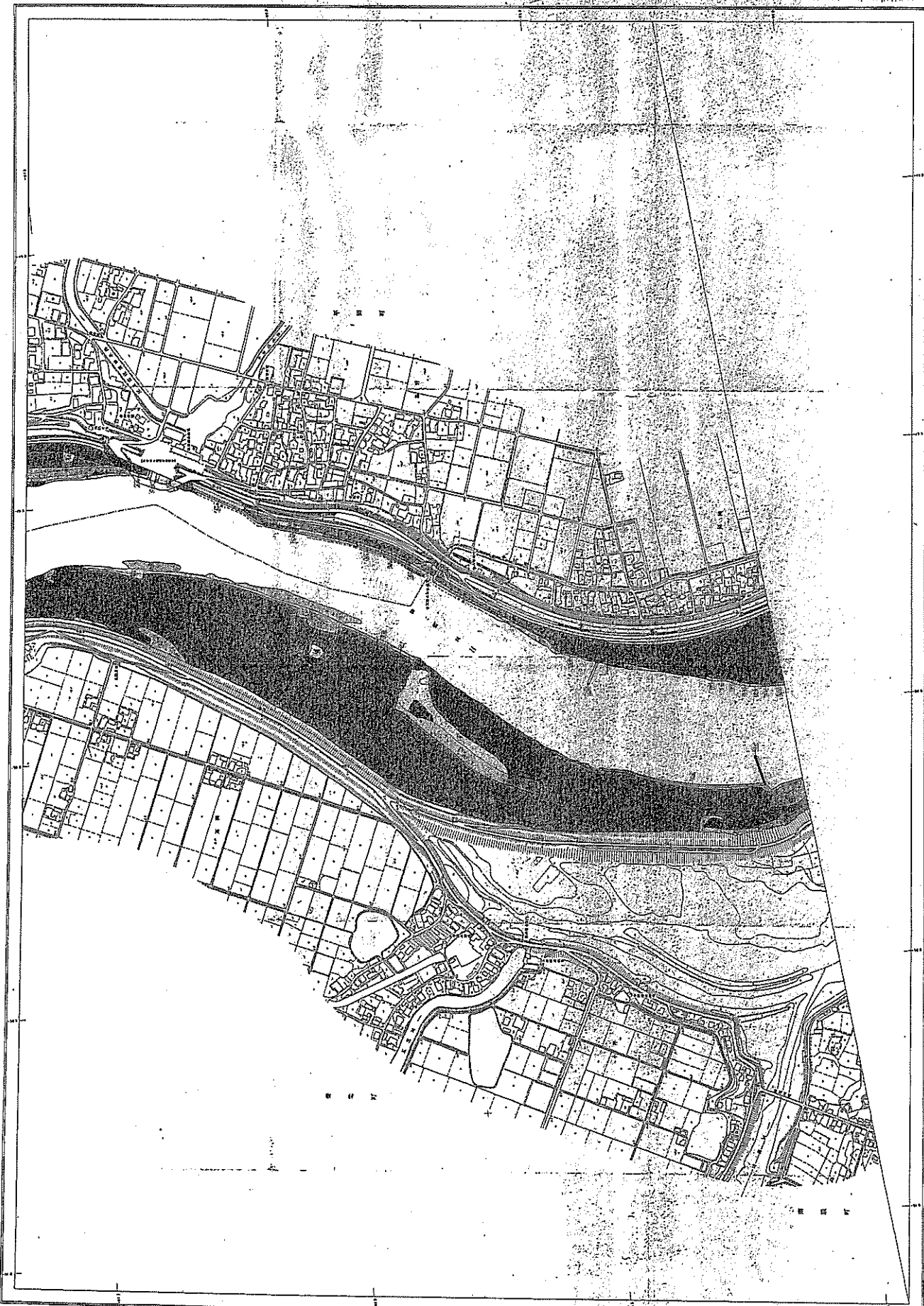
地质研究所编绘



1. 道路 (Roads)	2. 河川 (Rivers)	3. 鉄道 (Railways)	4. 境界 (Boundaries)	5. 地籍 (Land Registry)	6. 地形 (Topography)	7. 注記 (Notes)
1. 主要道路 (Main Roads)	1. 主要河川 (Main Rivers)	1. 主要鉄道 (Main Railways)	1. 境界線 (Boundary Lines)	1. 地籍線 (Land Registry Lines)	1. 等高線 (Contour Lines)	1. 注記 (Notes)
2. 支線 (Branches)	2. 支線 (Branches)	2. 支線 (Branches)	2. 境界線 (Boundary Lines)	2. 地籍線 (Land Registry Lines)	2. 等高線 (Contour Lines)	2. 注記 (Notes)
3. 支線 (Branches)	3. 支線 (Branches)	3. 支線 (Branches)	3. 境界線 (Boundary Lines)	3. 地籍線 (Land Registry Lines)	3. 等高線 (Contour Lines)	3. 注記 (Notes)
4. 支線 (Branches)	4. 支線 (Branches)	4. 支線 (Branches)	4. 境界線 (Boundary Lines)	4. 地籍線 (Land Registry Lines)	4. 等高線 (Contour Lines)	4. 注記 (Notes)
5. 支線 (Branches)	5. 支線 (Branches)	5. 支線 (Branches)	5. 境界線 (Boundary Lines)	5. 地籍線 (Land Registry Lines)	5. 等高線 (Contour Lines)	5. 注記 (Notes)
6. 支線 (Branches)	6. 支線 (Branches)	6. 支線 (Branches)	6. 境界線 (Boundary Lines)	6. 地籍線 (Land Registry Lines)	6. 等高線 (Contour Lines)	6. 注記 (Notes)
7. 支線 (Branches)	7. 支線 (Branches)	7. 支線 (Branches)	7. 境界線 (Boundary Lines)	7. 地籍線 (Land Registry Lines)	7. 等高線 (Contour Lines)	7. 注記 (Notes)

1:2,500
No. 39

1:2,500
No. 39



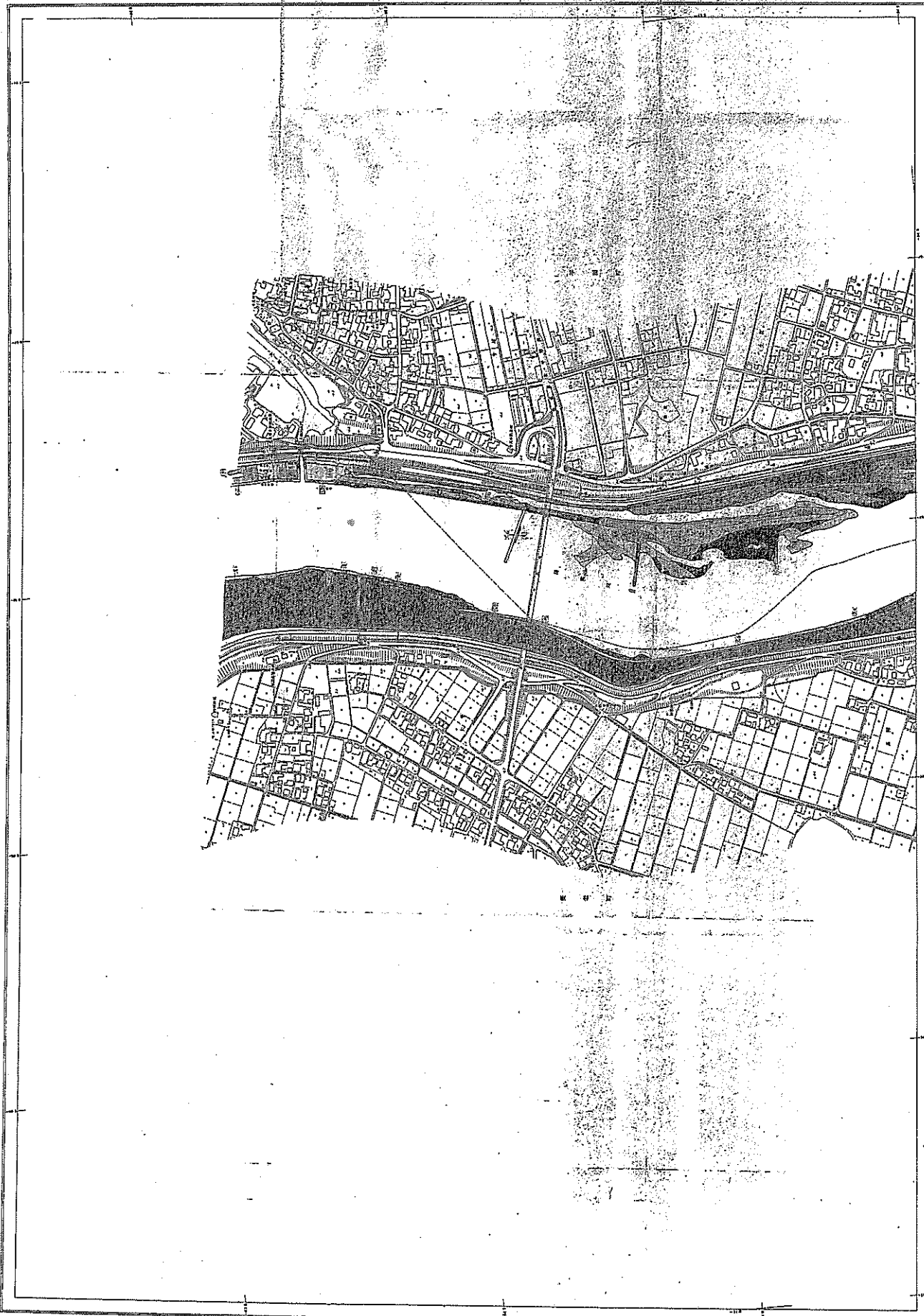
1:2,500
No. 39

1:2,500
No. 39

1:2,500
No. 39

1:2,500
No. 39

1:2,500
No. 40



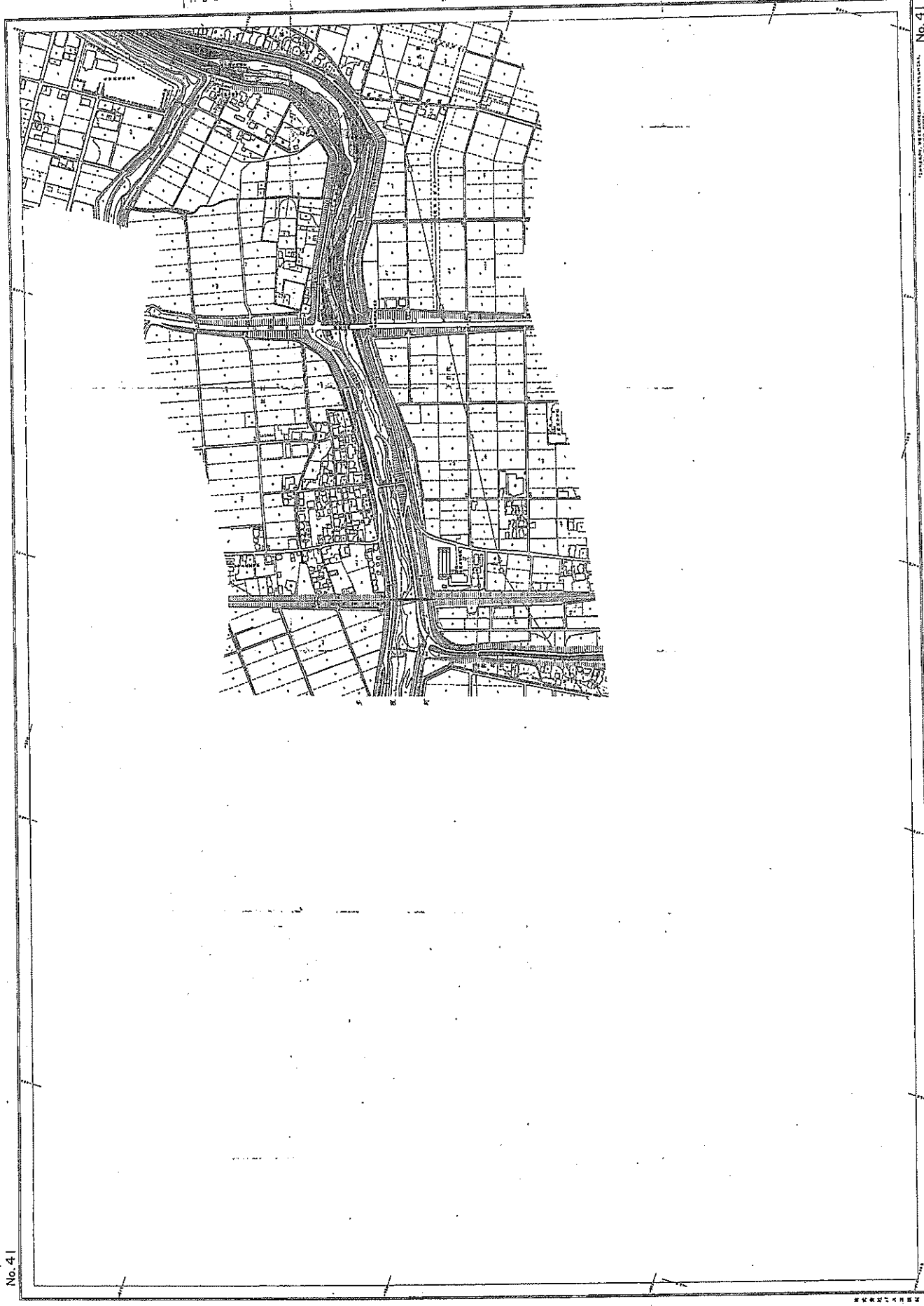
1. 街道 (Streets)	2. 小巷 (Alleys)	3. 弄 (Lanes)	4. 弄 (Lanes)	5. 弄 (Lanes)	6. 弄 (Lanes)	7. 弄 (Lanes)	8. 弄 (Lanes)	9. 弄 (Lanes)	10. 弄 (Lanes)	11. 弄 (Lanes)	12. 弄 (Lanes)	13. 弄 (Lanes)	14. 弄 (Lanes)	15. 弄 (Lanes)	16. 弄 (Lanes)	17. 弄 (Lanes)	18. 弄 (Lanes)	19. 弄 (Lanes)	20. 弄 (Lanes)	21. 弄 (Lanes)	22. 弄 (Lanes)	23. 弄 (Lanes)	24. 弄 (Lanes)	25. 弄 (Lanes)	26. 弄 (Lanes)	27. 弄 (Lanes)	28. 弄 (Lanes)	29. 弄 (Lanes)	30. 弄 (Lanes)	31. 弄 (Lanes)	32. 弄 (Lanes)	33. 弄 (Lanes)	34. 弄 (Lanes)	35. 弄 (Lanes)	36. 弄 (Lanes)	37. 弄 (Lanes)	38. 弄 (Lanes)	39. 弄 (Lanes)	40. 弄 (Lanes)	41. 弄 (Lanes)	42. 弄 (Lanes)	43. 弄 (Lanes)	44. 弄 (Lanes)	45. 弄 (Lanes)	46. 弄 (Lanes)	47. 弄 (Lanes)	48. 弄 (Lanes)	49. 弄 (Lanes)	50. 弄 (Lanes)	51. 弄 (Lanes)	52. 弄 (Lanes)	53. 弄 (Lanes)	54. 弄 (Lanes)	55. 弄 (Lanes)	56. 弄 (Lanes)	57. 弄 (Lanes)	58. 弄 (Lanes)	59. 弄 (Lanes)	60. 弄 (Lanes)	61. 弄 (Lanes)	62. 弄 (Lanes)	63. 弄 (Lanes)	64. 弄 (Lanes)	65. 弄 (Lanes)	66. 弄 (Lanes)	67. 弄 (Lanes)	68. 弄 (Lanes)	69. 弄 (Lanes)	70. 弄 (Lanes)	71. 弄 (Lanes)	72. 弄 (Lanes)	73. 弄 (Lanes)	74. 弄 (Lanes)	75. 弄 (Lanes)	76. 弄 (Lanes)	77. 弄 (Lanes)	78. 弄 (Lanes)	79. 弄 (Lanes)	80. 弄 (Lanes)	81. 弄 (Lanes)	82. 弄 (Lanes)	83. 弄 (Lanes)	84. 弄 (Lanes)	85. 弄 (Lanes)	86. 弄 (Lanes)	87. 弄 (Lanes)	88. 弄 (Lanes)	89. 弄 (Lanes)	90. 弄 (Lanes)	91. 弄 (Lanes)	92. 弄 (Lanes)	93. 弄 (Lanes)	94. 弄 (Lanes)	95. 弄 (Lanes)	96. 弄 (Lanes)	97. 弄 (Lanes)	98. 弄 (Lanes)	99. 弄 (Lanes)	100. 弄 (Lanes)
-----------------	----------------	--------------	--------------	--------------	--------------	--------------	--------------	--------------	---------------	---------------	---------------	---------------	---------------	---------------	---------------	---------------	---------------	---------------	---------------	---------------	---------------	---------------	---------------	---------------	---------------	---------------	---------------	---------------	---------------	---------------	---------------	---------------	---------------	---------------	---------------	---------------	---------------	---------------	---------------	---------------	---------------	---------------	---------------	---------------	---------------	---------------	---------------	---------------	---------------	---------------	---------------	---------------	---------------	---------------	---------------	---------------	---------------	---------------	---------------	---------------	---------------	---------------	---------------	---------------	---------------	---------------	---------------	---------------	---------------	---------------	---------------	---------------	---------------	---------------	---------------	---------------	---------------	---------------	---------------	---------------	---------------	---------------	---------------	---------------	---------------	---------------	---------------	---------------	---------------	---------------	---------------	---------------	---------------	---------------	---------------	---------------	---------------	---------------	----------------

1:2,500
No. 40

1:2,500
No. 40

1:2,500
No. 40

1:2,500
No. 41



1:2,500
No. 41

1:2,500

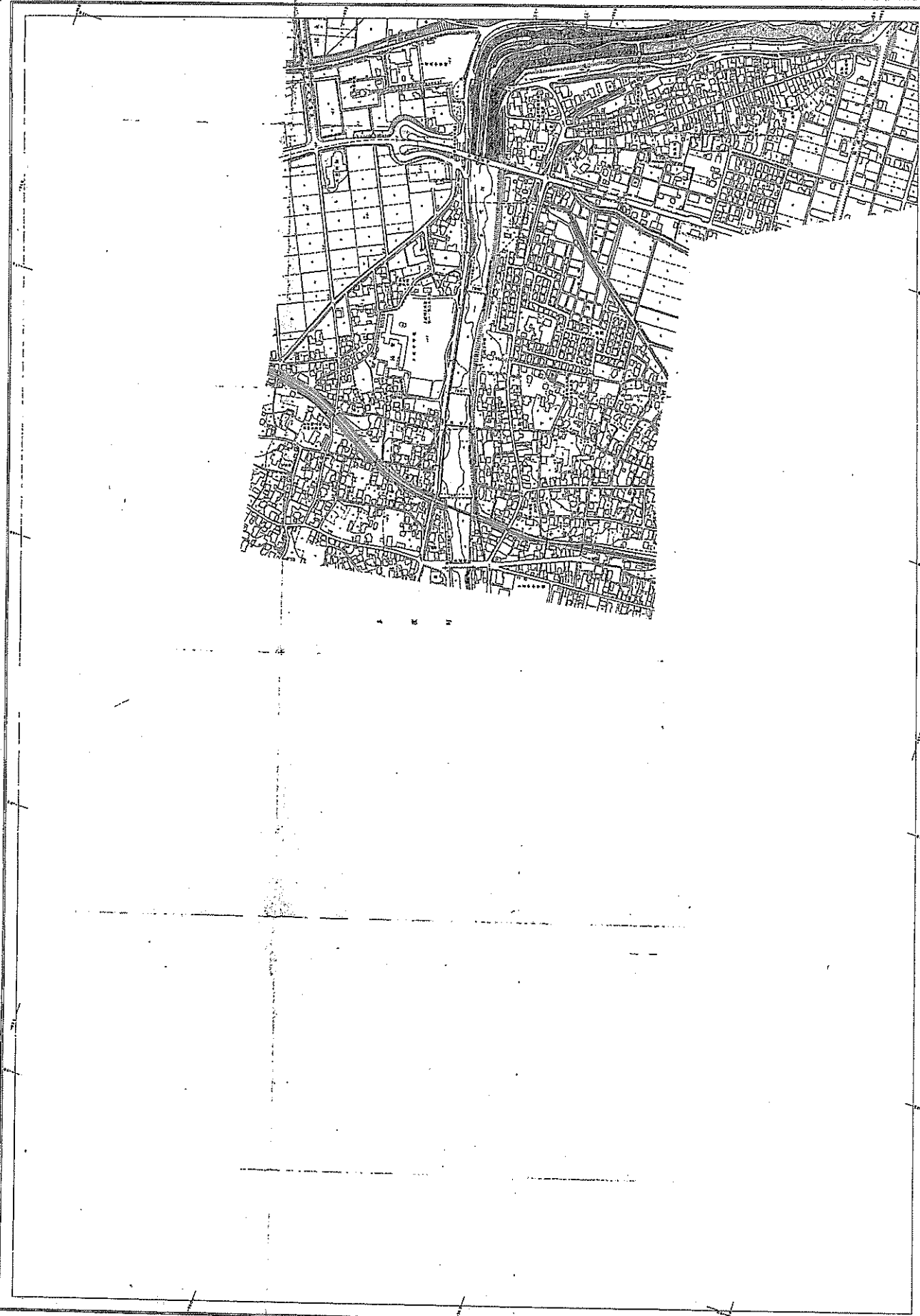
1:2,500



1. 比例尺	1:2,500
2. 图例	见附表
3. 说明	本图系根据航空摄影测量成果编绘而成，其精度符合国家规定之标准。
4. 编图日期	1955年
5. 编图单位	国家测绘总局
6. 编图人员	XXX
7. 审核人员	XXX
8. 批准日期	1955年
9. 批准单位	国家测绘总局
10. 备注	

航空摄影测量
成果编绘
1:2,500
No. 41

1:2,500
No. 42



1:2,500

1:2,500



1. 道路 (Roads) 2. 河川 (Rivers) 3. 溝渠 (Ditches) 4. 堤防 (Levees) 5. 橋樑 (Bridges) 6. 鐵道 (Railways) 7. 電車 (Trams) 8. 地下道 (Tunnels) 9. 公園 (Parks) 10. 學校 (Schools) 11. 醫院 (Hospitals) 12. 官署 (Government Offices) 13. 工廠 (Factories) 14. 倉庫 (Warehouses) 15. 商店 (Shops) 16. 住宅 (Residential) 17. 墳墓 (Cemeteries) 18. 其他 (Others)	1. 道路 (Roads) 2. 河川 (Rivers) 3. 溝渠 (Ditches) 4. 堤防 (Levees) 5. 橋樑 (Bridges) 6. 鐵道 (Railways) 7. 電車 (Trams) 8. 地下道 (Tunnels) 9. 公園 (Parks) 10. 學校 (Schools) 11. 醫院 (Hospitals) 12. 官署 (Government Offices) 13. 工廠 (Factories) 14. 倉庫 (Warehouses) 15. 商店 (Shops) 16. 住宅 (Residential) 17. 墳墓 (Cemeteries) 18. 其他 (Others)	1. 道路 (Roads) 2. 河川 (Rivers) 3. 溝渠 (Ditches) 4. 堤防 (Levees) 5. 橋樑 (Bridges) 6. 鐵道 (Railways) 7. 電車 (Trams) 8. 地下道 (Tunnels) 9. 公園 (Parks) 10. 學校 (Schools) 11. 醫院 (Hospitals) 12. 官署 (Government Offices) 13. 工廠 (Factories) 14. 倉庫 (Warehouses) 15. 商店 (Shops) 16. 住宅 (Residential) 17. 墳墓 (Cemeteries) 18. 其他 (Others)	1. 道路 (Roads) 2. 河川 (Rivers) 3. 溝渠 (Ditches) 4. 堤防 (Levees) 5. 橋樑 (Bridges) 6. 鐵道 (Railways) 7. 電車 (Trams) 8. 地下道 (Tunnels) 9. 公園 (Parks) 10. 學校 (Schools) 11. 醫院 (Hospitals) 12. 官署 (Government Offices) 13. 工廠 (Factories) 14. 倉庫 (Warehouses) 15. 商店 (Shops) 16. 住宅 (Residential) 17. 墳墓 (Cemeteries) 18. 其他 (Others)	1. 道路 (Roads) 2. 河川 (Rivers) 3. 溝渠 (Ditches) 4. 堤防 (Levees) 5. 橋樑 (Bridges) 6. 鐵道 (Railways) 7. 電車 (Trams) 8. 地下道 (Tunnels) 9. 公園 (Parks) 10. 學校 (Schools) 11. 醫院 (Hospitals) 12. 官署 (Government Offices) 13. 工廠 (Factories) 14. 倉庫 (Warehouses) 15. 商店 (Shops) 16. 住宅 (Residential) 17. 墳墓 (Cemeteries) 18. 其他 (Others)	1. 道路 (Roads) 2. 河川 (Rivers) 3. 溝渠 (Ditches) 4. 堤防 (Levees) 5. 橋樑 (Bridges) 6. 鐵道 (Railways) 7. 電車 (Trams) 8. 地下道 (Tunnels) 9. 公園 (Parks) 10. 學校 (Schools) 11. 醫院 (Hospitals) 12. 官署 (Government Offices) 13. 工廠 (Factories) 14. 倉庫 (Warehouses) 15. 商店 (Shops) 16. 住宅 (Residential) 17. 墳墓 (Cemeteries) 18. 其他 (Others)
---	---	---	---	---	---

1. 道路 (Roads)
 2. 河川 (Rivers)
 3. 溝渠 (Ditches)
 4. 堤防 (Levees)
 5. 橋樑 (Bridges)
 6. 鐵道 (Railways)
 7. 電車 (Trams)
 8. 地下道 (Tunnels)
 9. 公園 (Parks)
 10. 學校 (Schools)
 11. 醫院 (Hospitals)
 12. 官署 (Government Offices)
 13. 工廠 (Factories)
 14. 倉庫 (Warehouses)
 15. 商店 (Shops)
 16. 住宅 (Residential)
 17. 墳墓 (Cemeteries)
 18. 其他 (Others)

1. 道路 (Roads)
 2. 河川 (Rivers)
 3. 溝渠 (Ditches)
 4. 堤防 (Levees)
 5. 橋樑 (Bridges)
 6. 鐵道 (Railways)
 7. 電車 (Trams)
 8. 地下道 (Tunnels)
 9. 公園 (Parks)
 10. 學校 (Schools)
 11. 醫院 (Hospitals)
 12. 官署 (Government Offices)
 13. 工廠 (Factories)
 14. 倉庫 (Warehouses)
 15. 商店 (Shops)
 16. 住宅 (Residential)
 17. 墳墓 (Cemeteries)
 18. 其他 (Others)

No. 42

1:2,500

1:2,500