



村上委員提言(案)2011.07.26 について 説明資料

独立行政法人水資源機構中部支社

2011年8月31日

図1-1 供用前(昭和63年)と供用後(平成5年度)における河口堰付近の底質

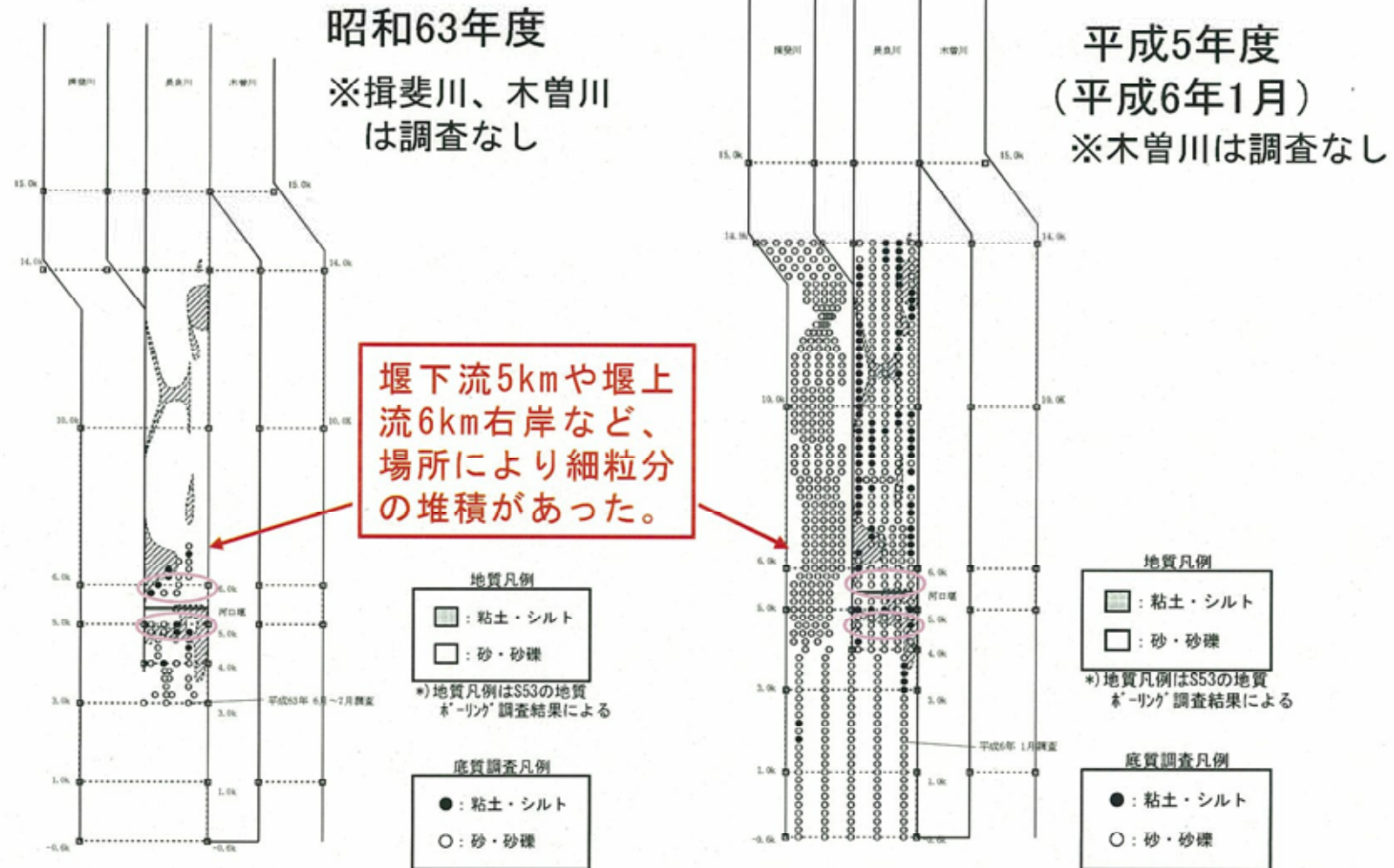


図1-2 堰下流(5.4km)供用前(昭和63年)の底質



堰供用前(S63)のボーリング調査資料:0~15m

図1-3 堰下流(5.0km)供用後(平成12年)の底質

長良川 5.0km(平成12年7月)【流心】

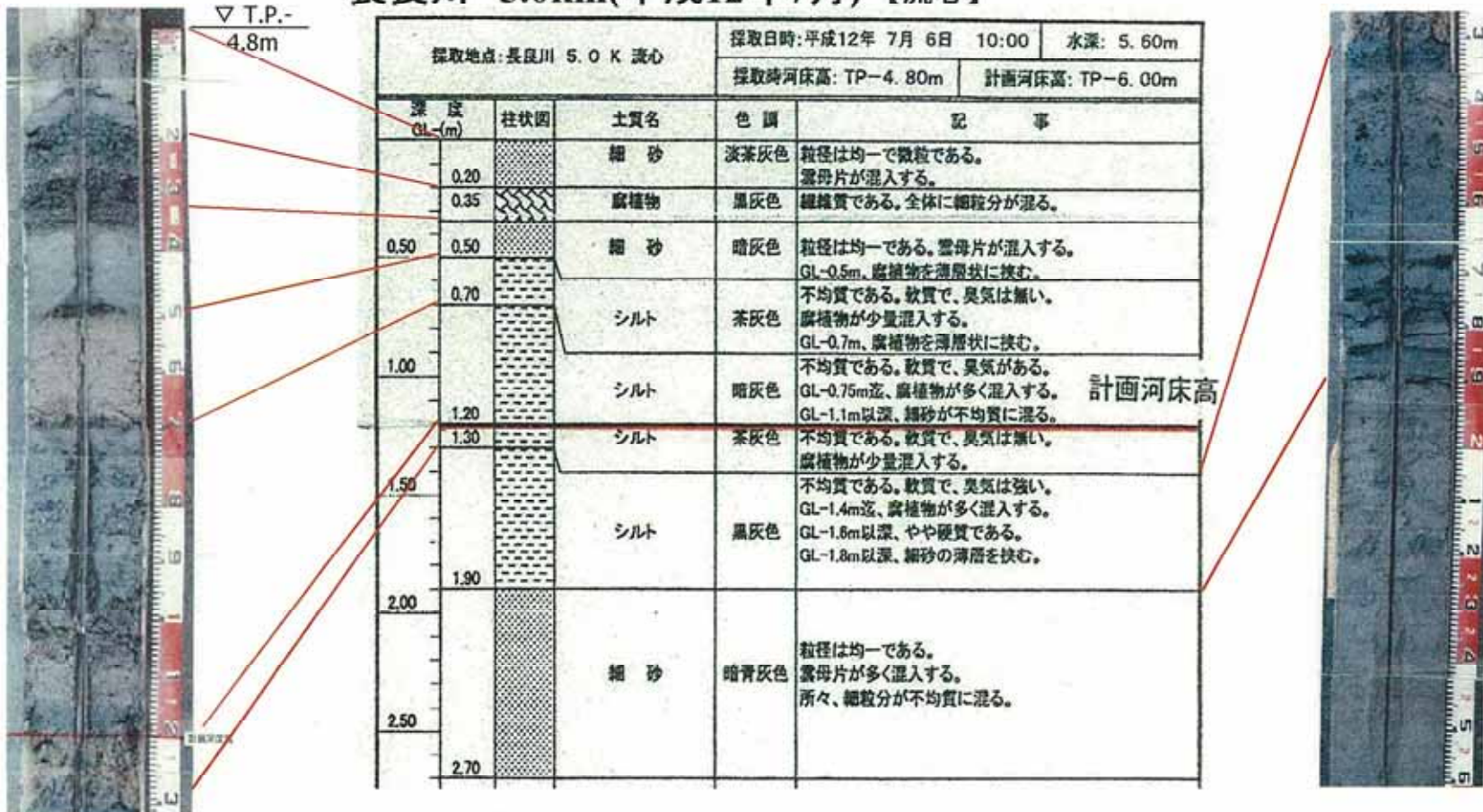



図1-4 堰上流(5.5km)供用前(昭和63年)の底質



堰供用前(S63)のボーリング調査資料:0~15m