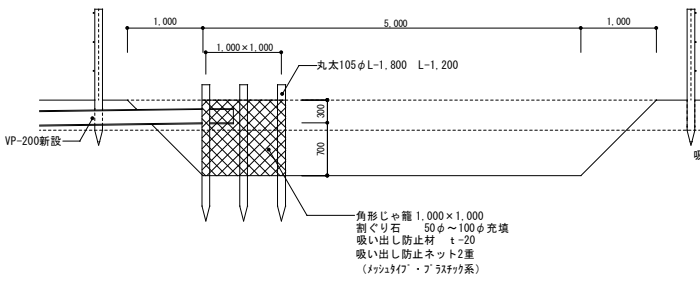


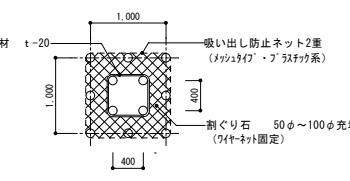
整地等平面図 S=1/200

- ±0 KBMを示す。
- +○○ 既設いしを示す。
- 計画いしを示す。

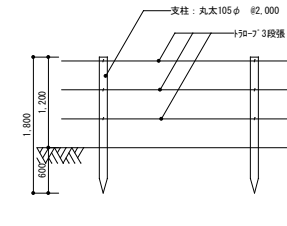
※特記事項
場外へ放流する排水については、河川の水質を汚染することがないよう適切な処置を施すこと。



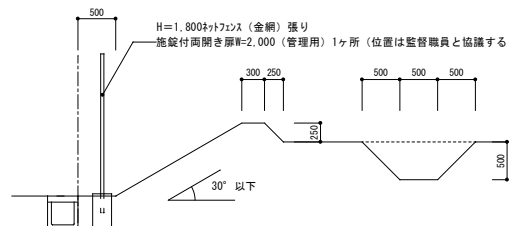
沈砂池 詳細図 S: 1/50



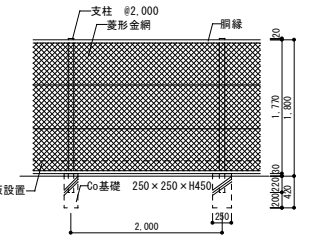
角形じゃ籠 詳細図 S: 1/50



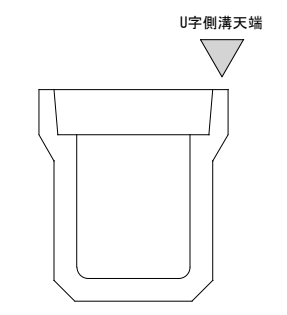
安全柵 詳細図 S: 1/50



小堤・集り側溝 詳細図 S: 1/50



マンホール 詳細図 (参考) S: 1/50



U字側溝断面図 (参考) S: 1/10

有限会社 生動組		愛知県住宅供給公社		平成29年度上和田住宅取壊し工事 (第2工区) 竣工図	図面番号
現場代理人	加藤 啓	管理棟長	高橋 洋	縮尺 A1: 1/200 A3: 1/400	NO. 1
愛知県建設部建築局公営住宅課					