

図1 平成18年度ダイオキシン類大気環境調査地点

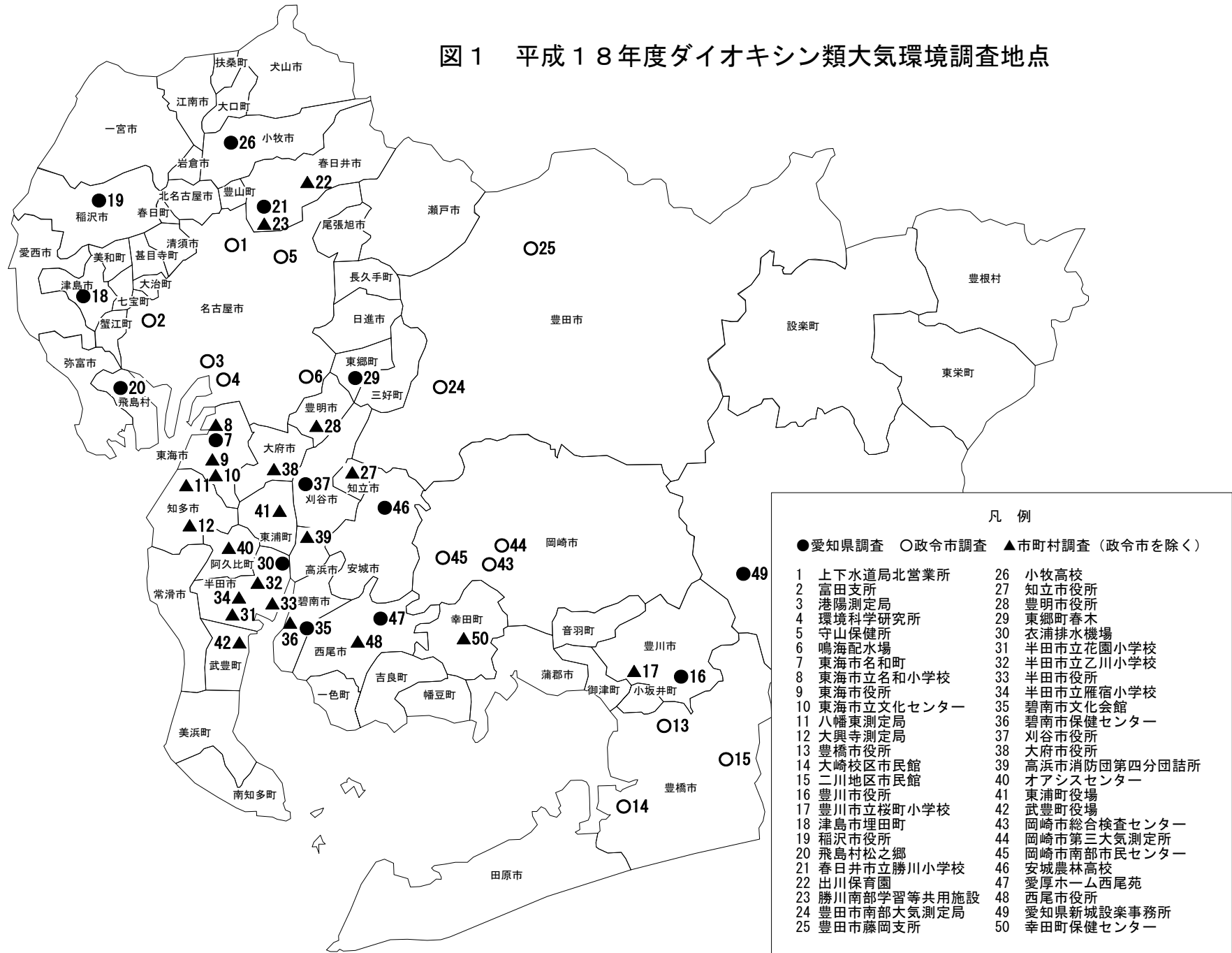
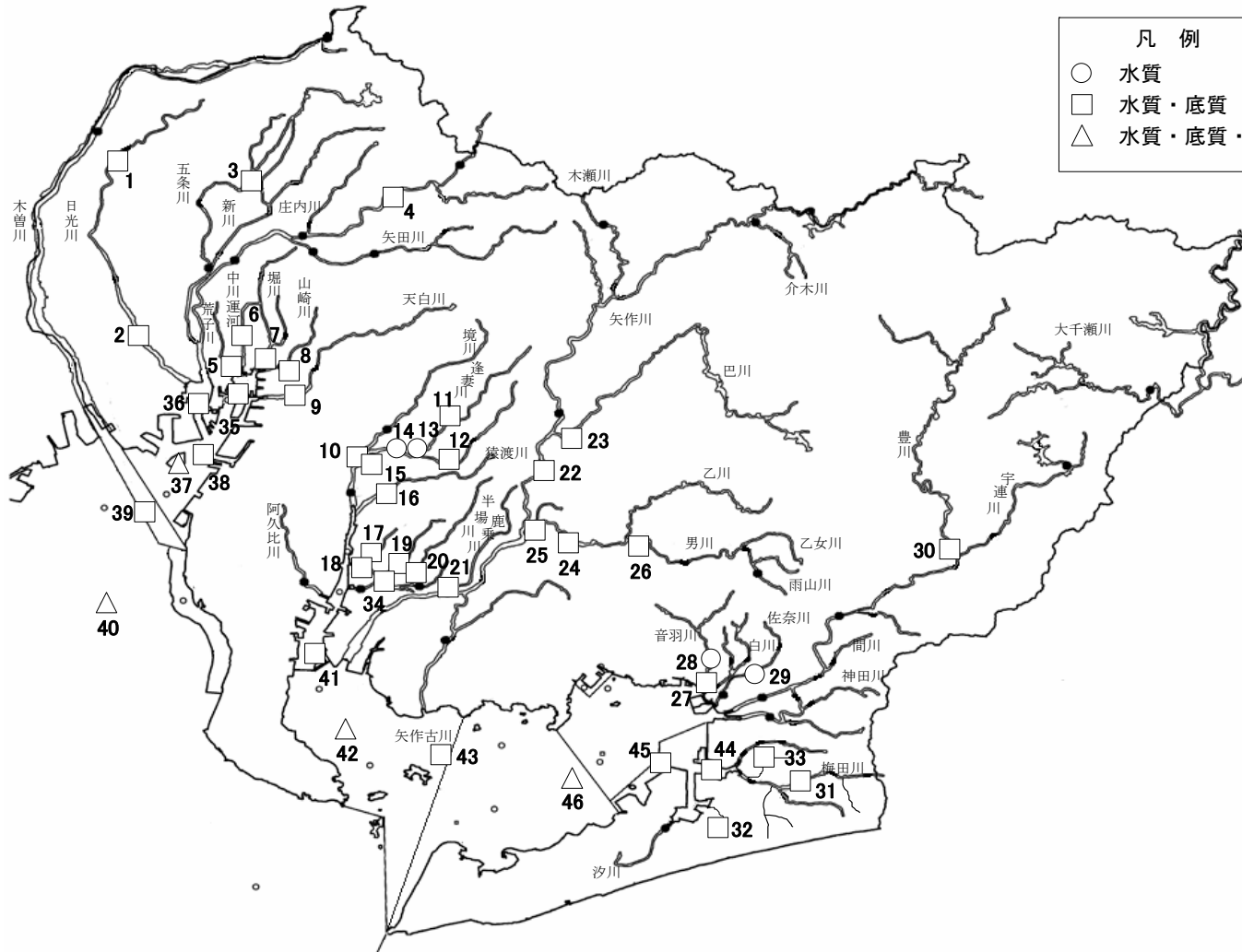


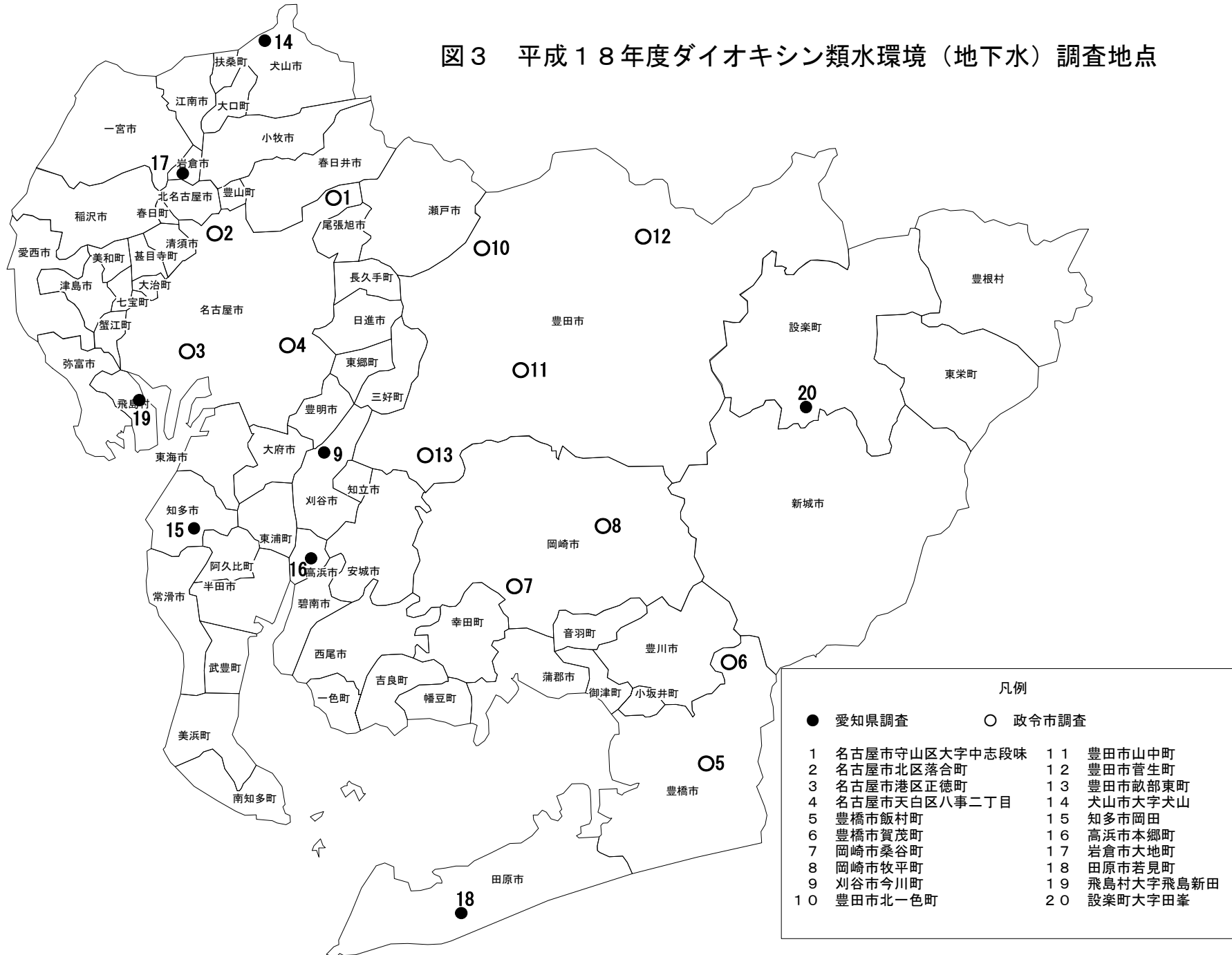
図2 平成18年度ダイオキシン類水環境(公共用水域)調査地点



- 凡例
- 水質
 - 水質・底質
 - △ 水質・底質・魚類

番号	河川名	地点名(所在地)	調査機関
1	日光川	北今橋(一宮市)	愛知県
2		日光大橋(蟹江町)	
3	五条川	待合橋(小牧市、岩倉市)	名古屋市
4	矢田川	大森橋(名古屋市)	
5	荒子川	荒子川ポンプ所(名古屋市)	
6	中川運河	東海橋(名古屋市)	
7	堀川	港新橋(名古屋市)	
8	山崎川	道徳橋(名古屋市)	
9	天白川	千鳥橋(名古屋市、東海市)	
10	境川	境大橋(大府市、刈谷市)	愛知県
11	逢妻女川	駒新橋(豊田市)	豊田市
12	逢妻男川	雲目橋(豊田市、知立市)	
13	逢妻川	逢妻橋(知立市)	知立市
14		逢妻川橋(刈谷市)	刈谷市
15		境大橋(刈谷市)	
16	猿渡川	三ツ又橋(刈谷市)	愛知県
17	稗田川	稗田橋(高浜市)	
18	高浜川	高浜橋(高浜市)	
19	長田川	潭水橋(碧南市、安城市)	
20	半場川	坂下橋(安城市)	
21	鹿乘川	米津小橋(西尾市)	豊田市
22	矢作川	天神橋(豊田市)	
23	巴川	細川頭首工(岡崎市)	岡崎市
24		岡崎市上水道取入口(岡崎市)	
25		占部用水取入口(岡崎市)	
26	男川	学校橋(岡崎市)	
27	音羽川	剣橋(御津町)	愛知県
28		下橋(豊川市)	豊川市
29	佐奈川	前川橋(豊川市、小坂井町)	
30	豊川	長篠橋(新城市)	愛知県
31	梅田川	御殿橋(豊橋市)	豊橋市
32	内張川	塩浜橋(豊橋市)	
33	紙田川	境橋(豊橋市)	
34	油ヶ淵	中央	愛知県
35	名古屋港	潮見ふ頭北	名古屋市
36		金城ふ頭西	
37		高潮防波堤北	
38	伊勢湾	N-2	愛知県
39		N-4	
40		N-7	
41	衣浦湾	K-3	
42		K-5	
43		K-8	
44	渥美湾	A-3	豊橋市
45		A-4	愛知県
46		A-7	

図3 平成18年度ダイオキシン類水環境（地下水）調査地点



凡例	
● 愛知県調査	○ 政令市調査
1 名古屋市守山区大字中志段味	11 豊田市山中町
2 名古屋市北区落合町	12 豊田市菅生町
3 名古屋市港区正徳町	13 豊田市畝部東町
4 名古屋市天白区八事二丁目	14 犬山市大字犬山
5 豊橋市飯村町	15 知多市岡田
6 豊橋市賀茂町	16 高浜市本郷町
7 岡崎市桑谷町	17 岩倉市大地町
8 岡崎市牧平町	18 田原市若見町
9 刈谷市今川町	19 飛鳥村大字飛鳥新田
10 豊田市北一色町	20 設楽町大字田峯

図4 平成18年度ダイオキシン類土壤環境調査地点

