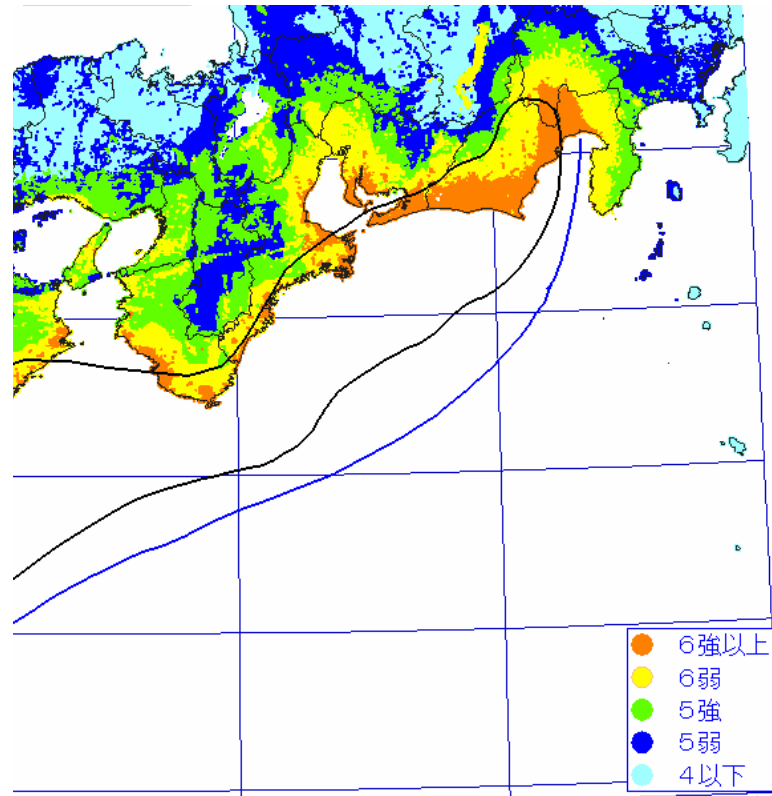
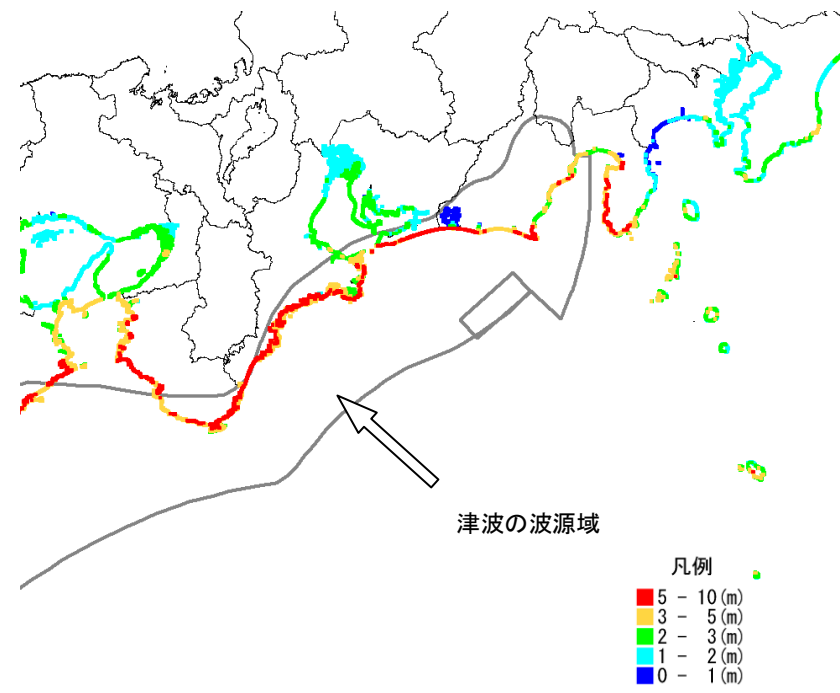


図 11 東海・東南海・南海地震の震度分布



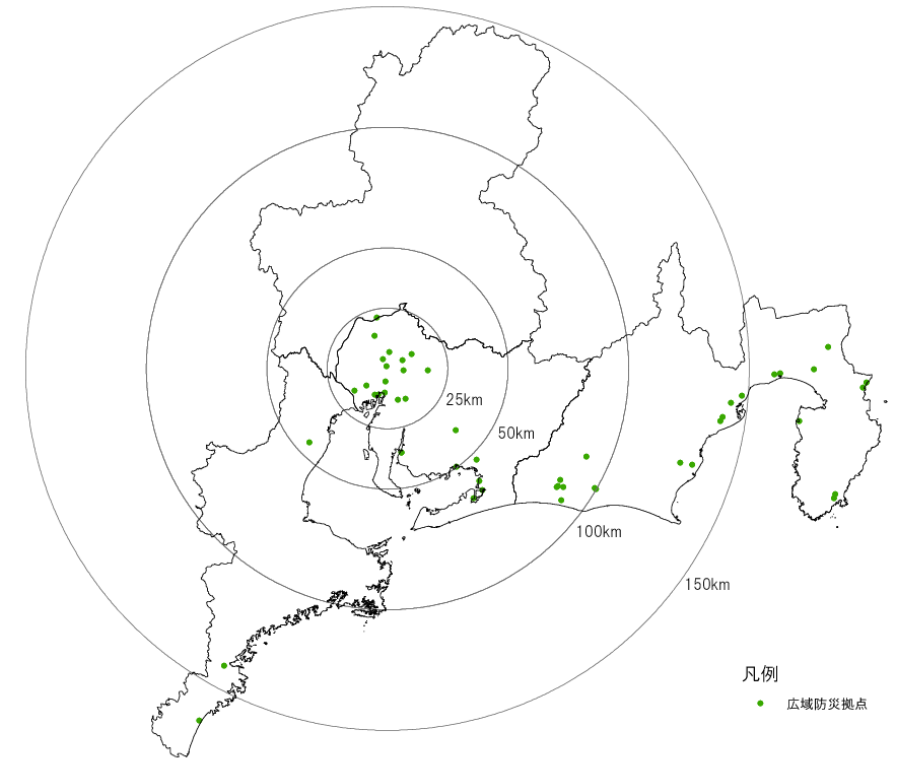
資料：中央防災会議「東南海、南海地震等に関する専門調査会」(第14回)平成15年9月

図 12 東海・東南海・南海地震による海岸の津波の高さ(満潮時)



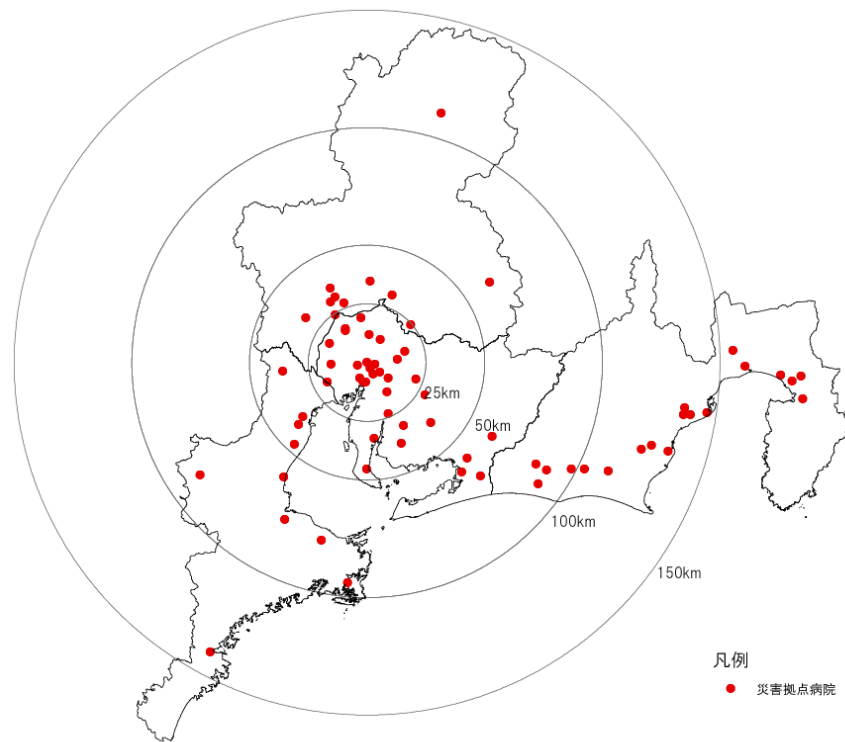
資料：中央防災会議「東南海、南海地震等に関する専門調査会」(第14回)平成15年9月

図 13 広域防災拠点



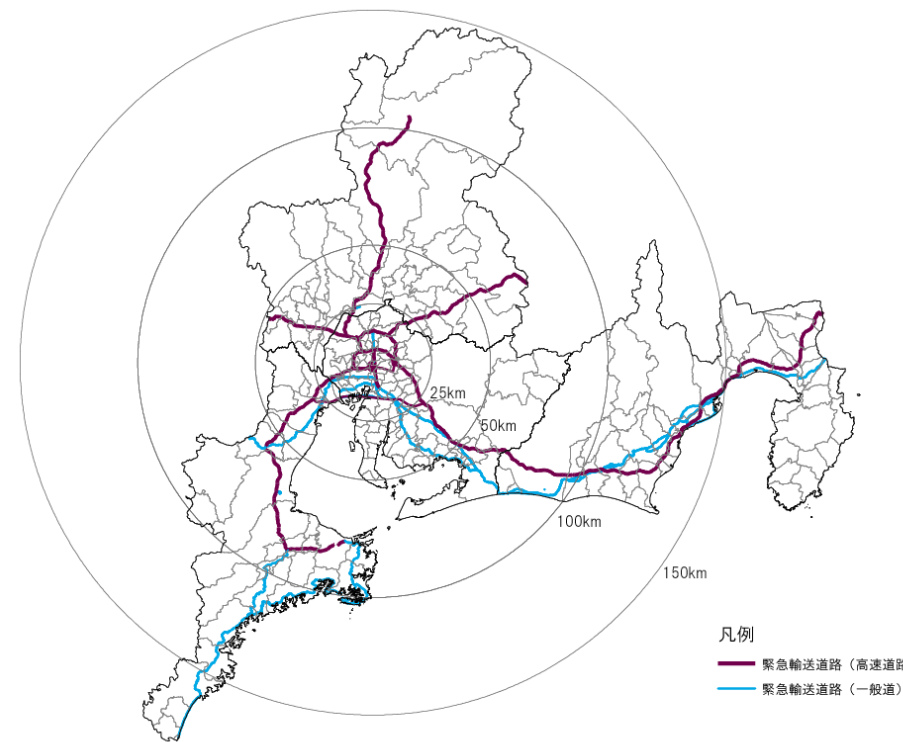
資料：各県地域防災計画

図 14 災害拠点病院



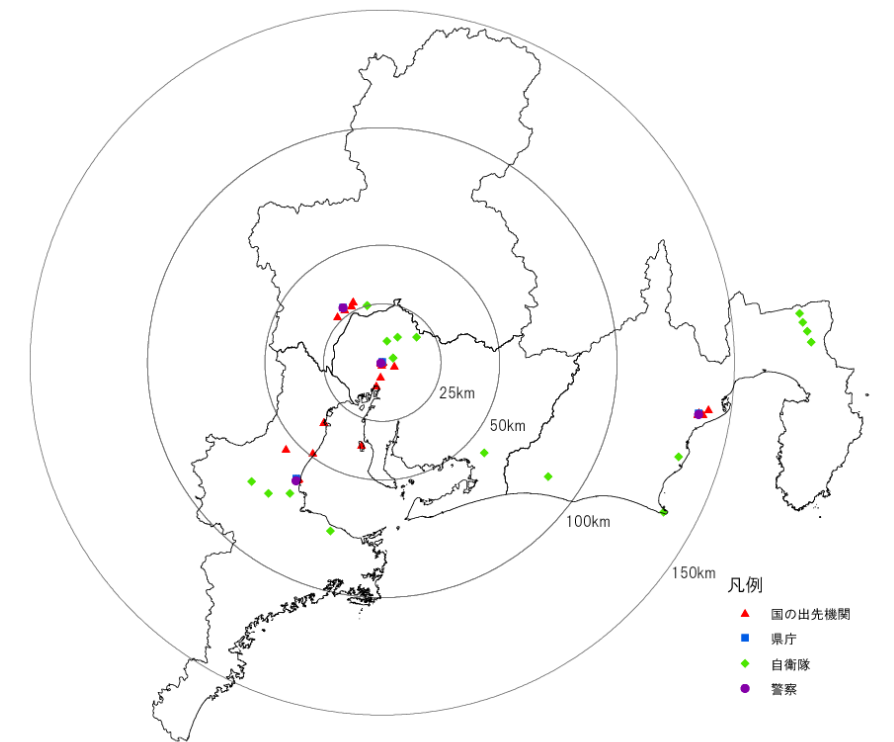
資料：各県地域防災計画

図 15 緊急輸送道路



資料：各県地域防災計画

図 16 災害時の行政機関の状況(国の出先機関、自衛隊)



資料：各県地域防災計画

■候補検討地区の評価資料

番号	地区名	市町村	①立地優位性		②交通利便性			③災害危険性			④防災拠点機能性						
			1)既定計画等での位置づけ※	2)名古屋市中心部からの距離(km)	1)高速道路 IC までの距離	2)空港までの距離	3)港湾までの距離	1)最大震度	2)津波波高	3)液状化危険度	1)敷地規模 (ha)	2)既存施設の有無				3)公共機関の集積	
												ヘリ可能	防火水槽・耐震性貯水槽	避難所指定	耐震岸壁		付帯施設
1	県営名古屋空港周辺	豊山町	中核	9.2	名古屋 11 号小牧線「豊山南」2 km	名古屋空港 0.0 km	名古屋港 25.6 km	5 強	—	高い	170.7	へ			空港ターミナル	航空自衛隊小牧基地	
2	春日井 IC 周辺(落合公園含む)	春日井市	中核	13.0	東名高速道路「春日井 IC」0 km	名古屋空港 9.4 km	名古屋港 40 km	5 強	—	ほとんどない	24				グリーンパレス 春日井	陸上自衛隊春日井駐屯地	
3	名古屋港(ガーデンふ頭、潮風・稲永埠頭、稲永公園周辺)	名古屋市	中核	12.5	伊勢湾岸自動車道「名港中央 IC」3 km	名古屋空港 24.0 km	名古屋港 2.2 km	6 弱	2.5	極めて高い	59.6	へ		避	岸壁	スポーツセンター、浮体式防災基地、ポートビル、港湾会館	海上保安本部、名港管理組合、中部地方整備局港湾事務所
4	愛・地球博記念公園	長久手町	中核	16.0	名古屋瀬戸道路「長久手 IC」2.8 km	名古屋空港 20.9 km	名古屋港 30.7 km	5 強	—	低い	114.8	へ			地球市民交流センター、備蓄庫	—	
5	庄内緑地	名古屋市	広域	4.0	名古屋第二環状自動車道「山田東 IC」1.8 km	名古屋空港 6.6 km	名古屋港 19.7 km	6 弱	—	高い	47.4	へ		避	グリーンプラザ	—	
6	名城公園	名古屋市	広域	1.0	名古屋 1 号橋線「黒川」1.0 km	名古屋空港 8.5 km	名古屋港 14.9 km	6 弱	—	低い	76.2	へ	貯	避	フラワープラザ、県体育館	中部管区警察局、東海財務局、愛知県庁、名古屋市役所、県警本部など	
7	志段味スポーツランド	名古屋市	広域	11.5	東名高速道路「春日井 IC」6.7 km	名古屋空港 13.6 km	名古屋港 29.7 km	5 強	—	ほとんどない	12	へ		避	市消防学校	—	
8	平和公園	名古屋市	広域	7.8	東名高速道路「名古屋 IC」4.9 km	名古屋空港 14.3 km	名古屋港 21.1 km	5 強	—	ほとんどない	101.1	へ		避	公園会館	名古屋地方気象台	
9	戸田川緑地	名古屋市	広域	11.0	東名阪自動車道「名古屋西 IC」6.0 km	名古屋空港 23.1 km	名古屋港 10.2 km	6 弱	—	極めて高い	23.6	へ	貯	避	—	—	
10	名古屋国際会議場・白鳥公園一帯	名古屋市	広域	6.6	名古屋 4 号東海線「六番北」1.4 km	名古屋空港 15.6 km	名古屋港 10.0 km	6 弱	—	高い	26.2	へ	貯	避	国際会議場、野球場	中部森林管理局	
11	小幡緑地	名古屋市	広域	10.2	東名阪自動車道「小幡 IC」1.3 km	名古屋空港 8.7 km	名古屋港 26 km	5 強	—	ほとんどない	76.2	へ		避	—	陸上自衛隊第 10 師団司令部	
12	大高緑地	名古屋市	広域	13.5	名古屋 3 号大高線「大高」2.8 km	名古屋空港 23.2 km	名古屋港 15.7 km	6 弱	—	ほとんどない	99.9	へ		避	管理棟	—	
13	県一宮総合運動場	一宮市	広域	14.5	名古屋 16 号一宮線「一宮東」2.8 km	名古屋空港 13.2 km	名古屋港 32.3 km	6 弱	—	低い	11.8	へ		避	管理棟	—	
14	海南こどもの国	弥富市	広域	16.5	東名阪自動車道「弥富 IC」5.5 km	名古屋空港 29.6 km	名古屋港 14.6 km	6 弱	—	極めて高い	11.1	へ			—	—	
15	中京競馬場	豊明市	広域	15.0	伊勢湾岸自動車道「豊明 IC」4.1 km	名古屋空港 25.6 km	名古屋港 17.6 km	6 弱	—	ほとんどない	74	へ		避	観戦スタンド	—	
16	岡崎中央総合公園	岡崎市	広域	38.0	東名高速道路「岡崎 IC」2.3 km	中部国際空港 44 km	三河港 21.0 km	5 強	—	ほとんどない	102.2	へ	貯	避	総合体育館		
17	東三河ふるさと公園	豊川市	広域	52.0	東名高速道路「音羽蒲郡 IC」5.2 km	中部国際空港 59 km	三河港 13.0 km	5 強	—	ほとんどない	124.3	へ					
18	三河港周辺(豊橋総合スポーツ公園、船渡埠頭、田原埠頭)	豊橋市・田原市	広域	60.0	東名高速道路「豊川 IC」14.5 km	中部国際空港 63 km	三河港 0.0 km	6 強	2.0	極めて高い	29.4	へ			岸壁	総合体育館	
19	衣浦中央埠頭	碧南市	広域	35.0	知多半島道路「半田 IC」9.6 km	中部国際空港 22 km	衣浦港 0.0 km	6 強	1.9	極めて高い	4	へ			岸壁		
20	三河港蒲郡埠頭	蒲郡市	広域	50.0	東名高速道路「音羽蒲郡 IC」10.8 km	中部国際空港 45 km	三河港 0.0 km	6 弱	1.7	極めて高い	4	へ			岸壁		
21	愛知県消防学校	尾張旭市	なし	12.0	東名高速道路「春日井 IC」6.7 km	名古屋空港 14.0 km	名古屋港 33 km	5 強	—	ほとんどない	7.4		貯		防災教育センター、宿泊棟		
22	中部国際空港周辺	常滑市	なし	37.0	中部国際空港連絡道路「セントレア東 IC」0.5 km	中部国際空港 0.0 km	衣浦港 16.7 km	6 弱	2.9	極めて高い	33.7	へ			空港ターミナル	大阪航空局	
23	刈谷ハイウェイオアシス(岩ヶ池公園含む)	刈谷市	なし	20.0	伊勢湾岸自動車道「豊田南 IC」3.7 km	名古屋空港 30.4 km	名古屋港 23.0 km	6 弱	—	ほとんどない	13				刈谷パーキングエリア	—	
24	牧野ヶ池緑地	名古屋市	なし	9.5	名古屋 2 号東山線「高針」3.2 km	名古屋空港 16.4 km	名古屋港 22.8 km	6 弱	—	ほとんどない	147				—	—	
25	森林公園	尾張旭市	なし	12.0	東名高速道路「春日井 IC」8.0 km	名古屋空港 15.0 km	名古屋港 34 km	5 強	—	ほとんどない	466.5				—	—	
26	あいち健康の森公園	大府市・東浦町	なし	21.0	知多半島道路「大府東海 IC」3.2 km	中部国際空港 26.1 km	衣浦港 16.4 km	6 弱	—	ほとんどない	48.2				あいち健康プラザ、体育館	—	
27	新城総合公園	新城市	なし	63.0	新東名高速道路「(仮)新城 IC」1.0 km	名古屋空港 87.0 km	三河港 34 km	5 強	—	ほとんどない	64.3	へ		避	野球場、陸上競技場		

※中核:名古屋圏防災ネットワーク構想での中核的広域防災拠点及び県地域防災計画での中核広域防災活動拠点 広域:県地域防災計画での広域防災活動拠点、航空広域防災活動拠点、臨海広域防災活動拠点 なし:既定計画での広域防災拠点としての位置づけなし

災害危険性の指標は、最大震度と液状化危険度は「愛知県東海地震・東南海地震等被害予測調査報告書」による、このうち津波波高は各港湾における最高水位による。