

# 農業農村多面的機能支払事業 平成29年度の実績

---

農林水産部農林基盤局農地計画課



# 目次

---

- 1 農業農村多面的機能支払事業の概要
- 2 平成29年度の農地維持支払の取組
- 3 平成29年度の資源向上支払の取組

# 1 農業農村 多面的機能支払事業の概要

## 日本型直接支払制度

- ① 多面的機能支払（農業農村多面的機能支払事業）  
農地、農業用水等の保全・管理のための共同活動を支援

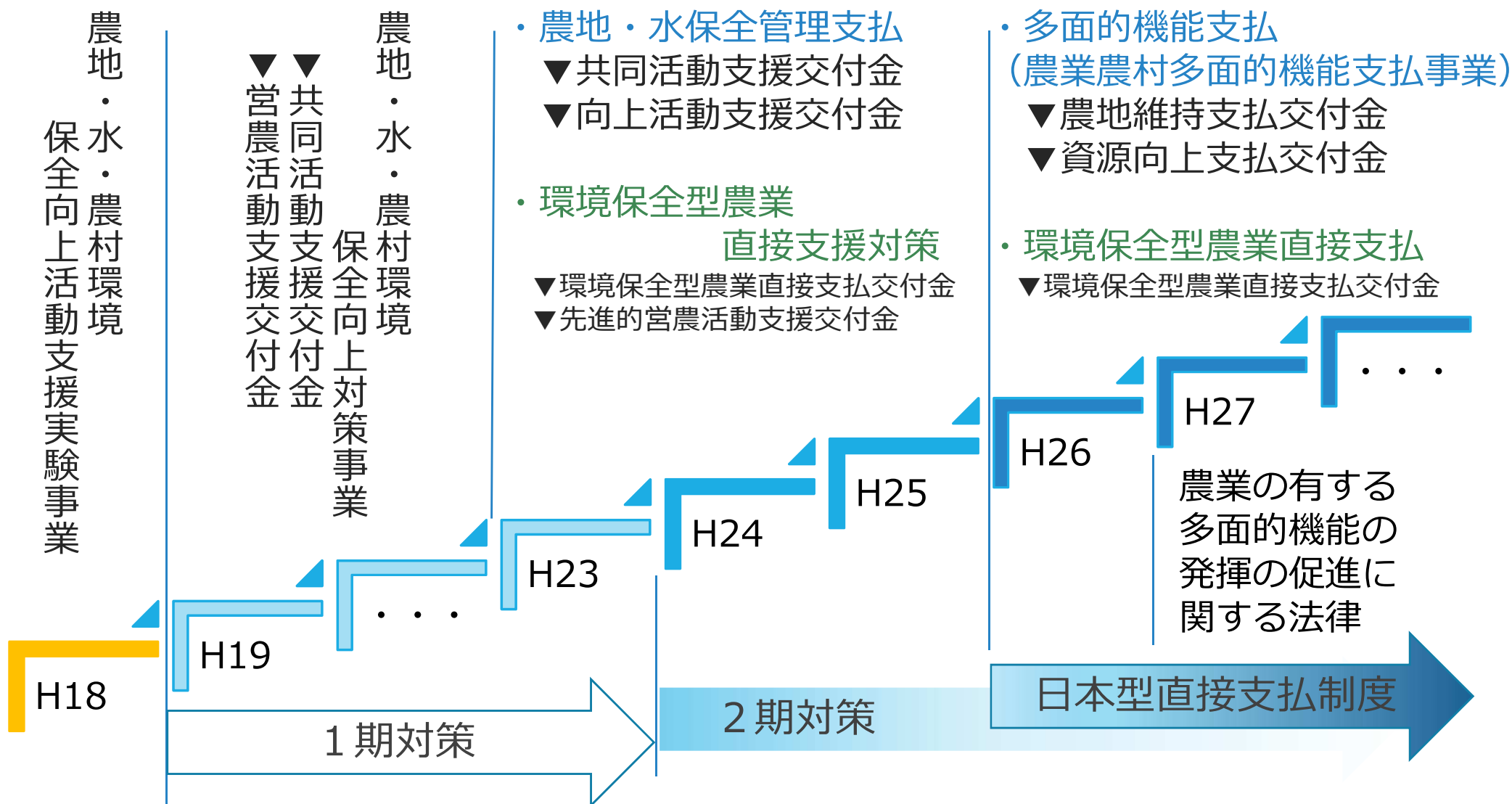
農地維持支払

資源向上支払

② 中山間地域等直接支払

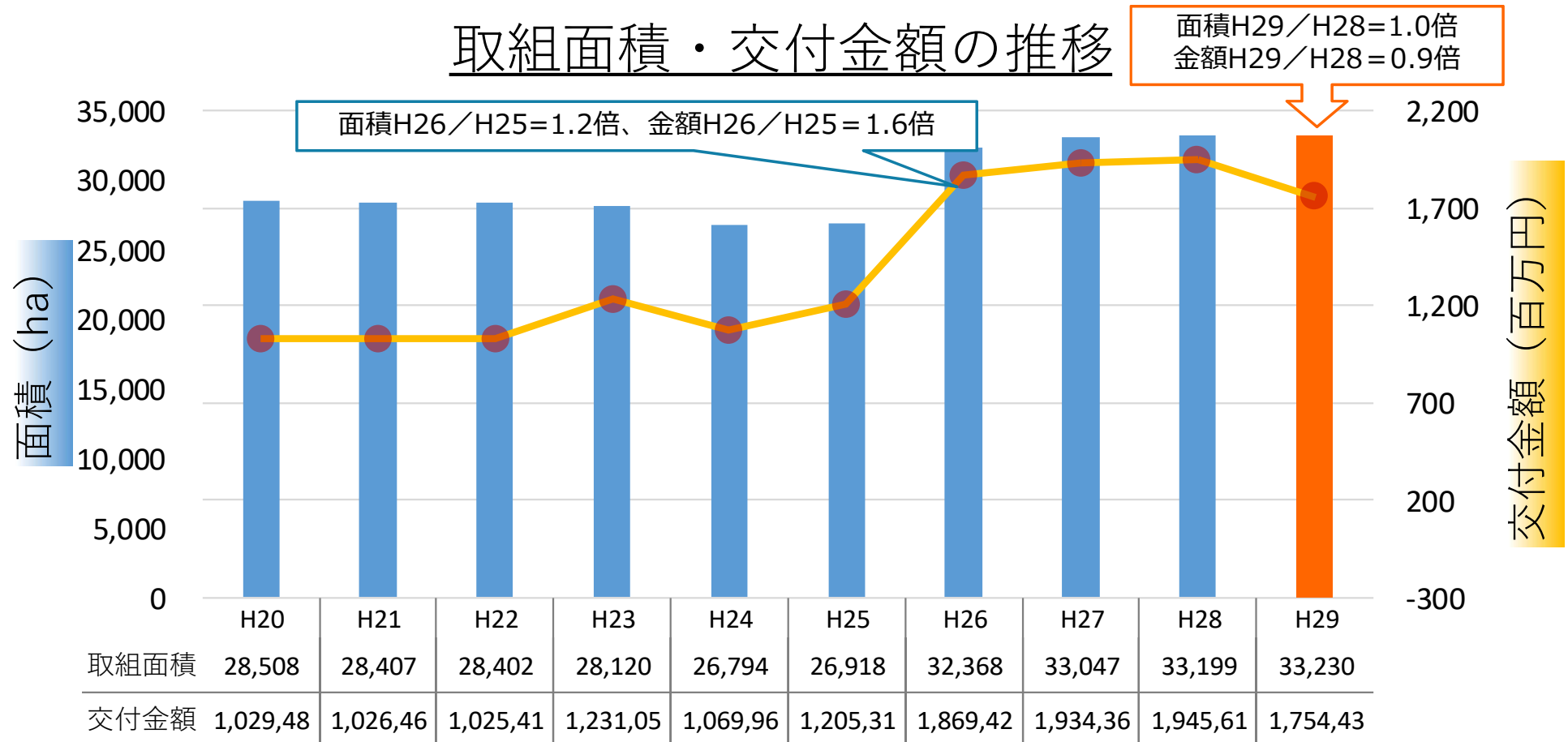
③ 環境保全型農業直接支払

# 農業農村多面的機能支払事業の経緯



# 取組面積と交付金額の推移

## 取組面積・交付金額の推移



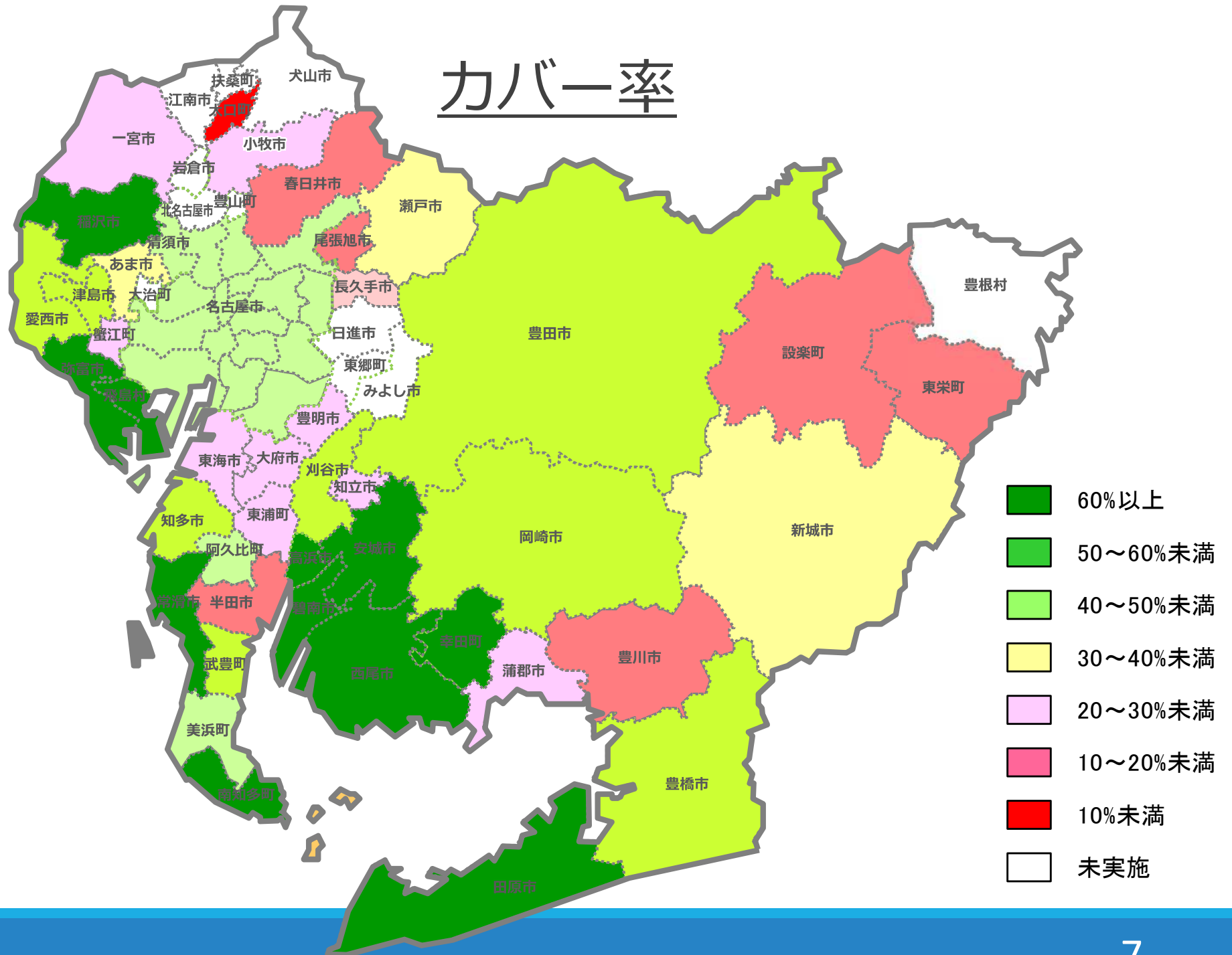
# 平成29年度の実施状況

	取組組織数		取組 市町村 数	農振農用地 H28.12.31 ha	取組面積			カバ- 率	
	うち広域 活動組織				田 ha	畑 ha	草地 ha		
全国計※1	28,290	853	1,429	4,180,500	2,265,743	1,416,266	539,073	310,404	54.2%
<b>愛知県</b>	<b>417</b>	<b>33</b>	<b>43</b>	<b>58,892</b>	<b>33,230</b>	<b>21,915</b>	<b>11,307</b>	<b>8</b>	<b>56.4%</b>
尾張地域	17	0	8	2,563	542	486	56	0	21.1%
一宮地域	27	3	3	6,334	3,198	1,846	1,352	0	50.5%
海部地域	53	2	6	5,874	3,817	3,386	423	8	65.0%
知多地域	44	3	10	8,032	3,482	2,063	1,419	0	43.4%
西三河地域	83	4	7	9,102	6,908	5,779	1,129	0	75.9%
西尾幡豆地域	10	6	1	4,360	4,236	3,028	1,208	0	97.1%
豊田加茂地域	88	2	1	5,757	2,653	2,364	289	0	46.1%
新城設楽地域	36	0	3	2,592	641	534	107	0	24.7%
東三河地域	59	13	4	14,278	7,753	2,429	5,324	0	54.3%
H28	440	23	43	58,892	33,199	21,841	11,350	8	56.4%
増減 H29 - H28	△ 23	10			31				

※ 1 : 全国計は平成30年6月公表の「平成29年度多面的機能支払交付金の実施状況」（農村振興局）より

※ 2 : 愛知県のカバ-率の母数となる農振農用地面積はH28.12.31現在（農業振興課調べ）

# カバー率



# 2 平成29年度の 農地維持支払の取組

## 1) 地域資源の基礎的な保全活動



## 2) 地域資源の適切な保全管理のための推進活動

農村の構造変化に対応した  
保全管理の目標の設定

保全管理の内容  
や方向の設定

推進活動  
の実践

地域資源保全管理  
構想の策定



## 1) 地域資源の基礎的な保全活動

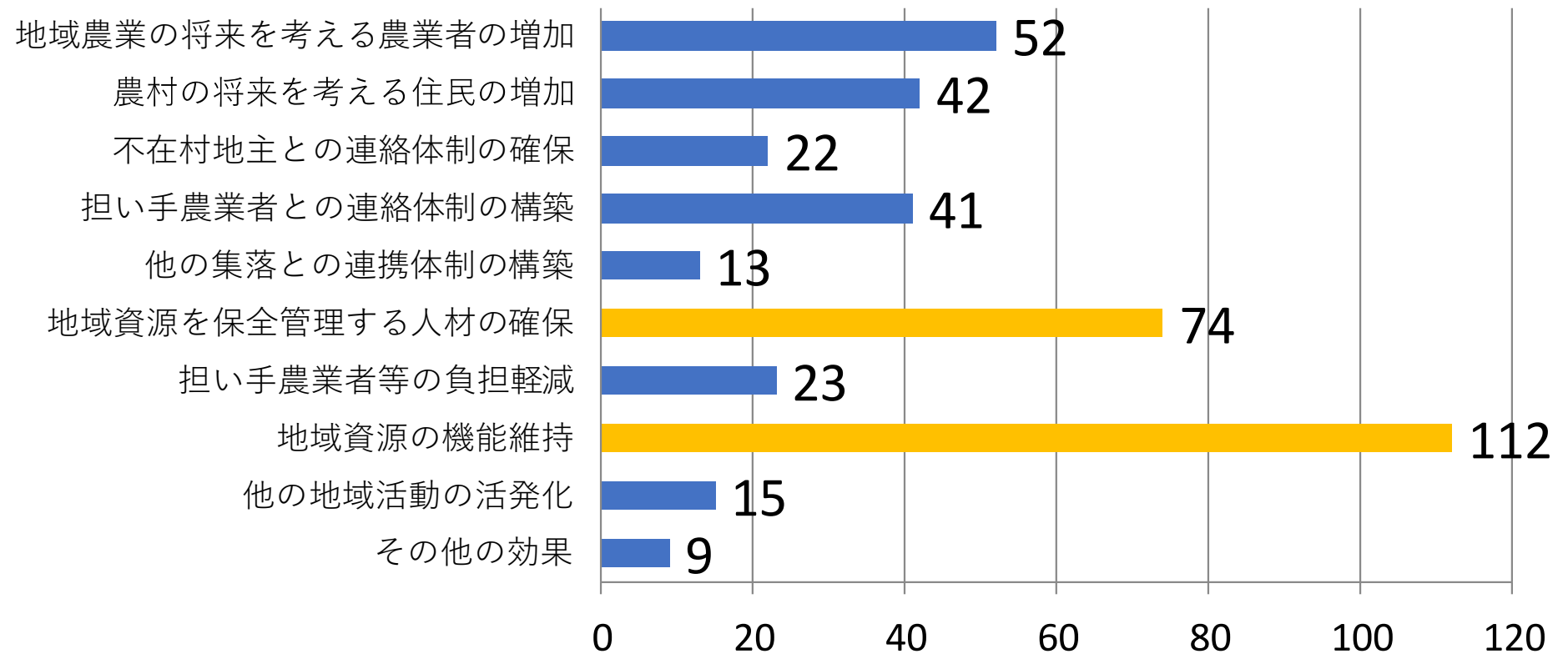
### 農地維持支払により保全管理する施設

	水路 (km)	農道 (km)	ため池 (箇所)
<b>愛知県</b>	<b>10,804</b>	<b>8,677</b>	<b>425</b>
尾張地域	223	136	27
一宮地域	726	1,259	0
海部地域	1,412	1,092	0
知多地域	1,138	1,149	135
西三河地域	2,532	1,445	89
西尾幡豆地域	1,229	1,136	11
豊田加茂地域	1,093	628	41
新城設楽地域	301	194	14
東三河地域	2,151	1,639	108

## 2) 地域資源の適切な保全管理のための推進活動

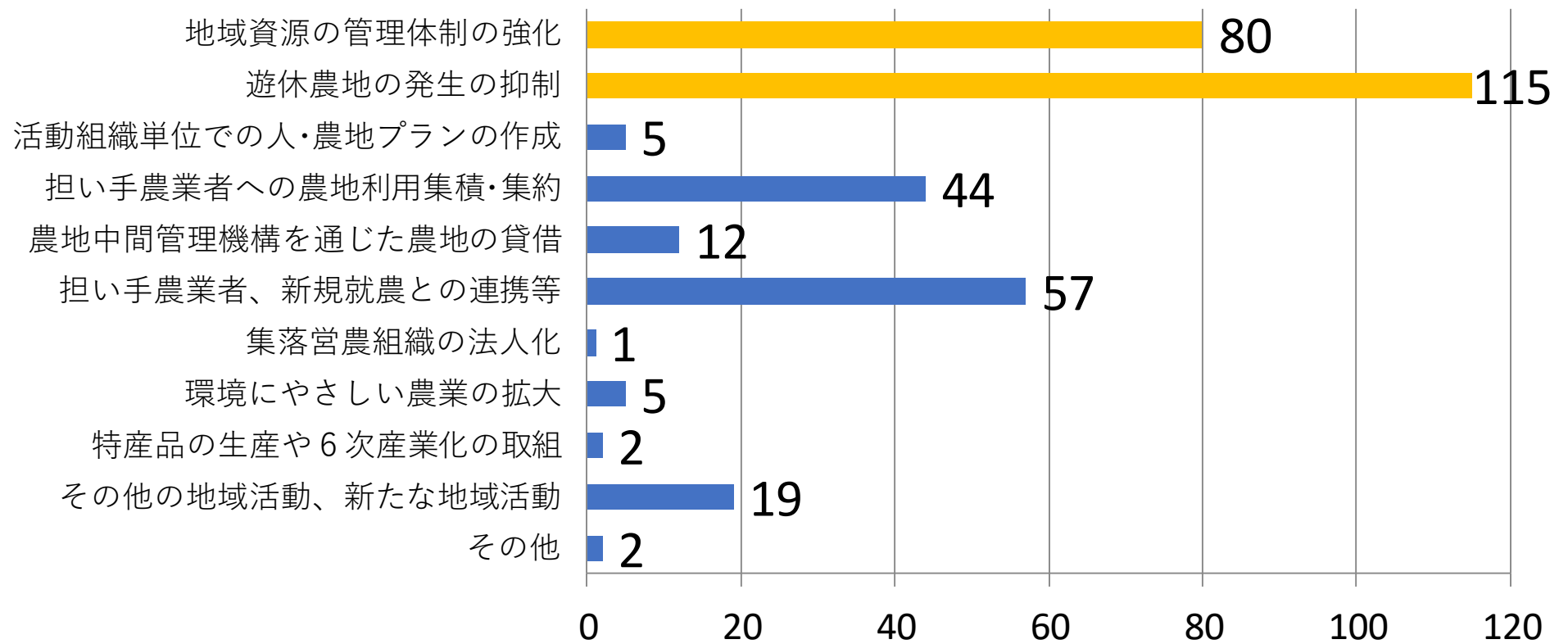
### 活動組織の自己評価

✓ 推進活動によって現れている効果又は現れる見込みのある効果



## 2) 地域資源の適切な保全管理のための推進活動

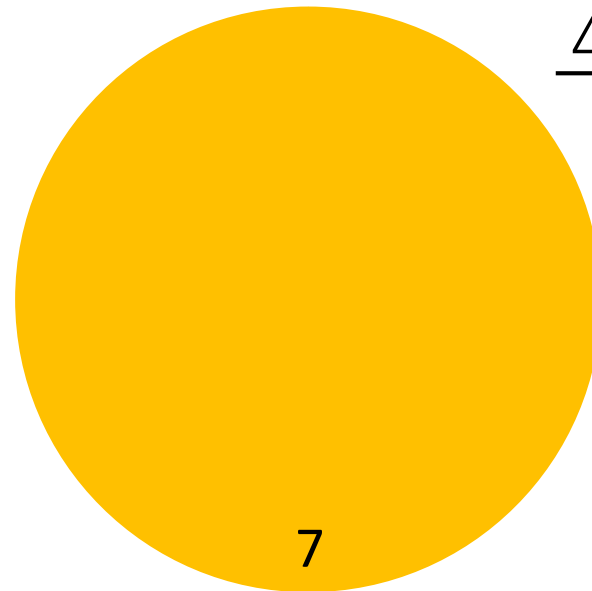
### 市町村の評価① 地域に現れている変化



## 2) 地域資源の適切な保全管理のための推進活動

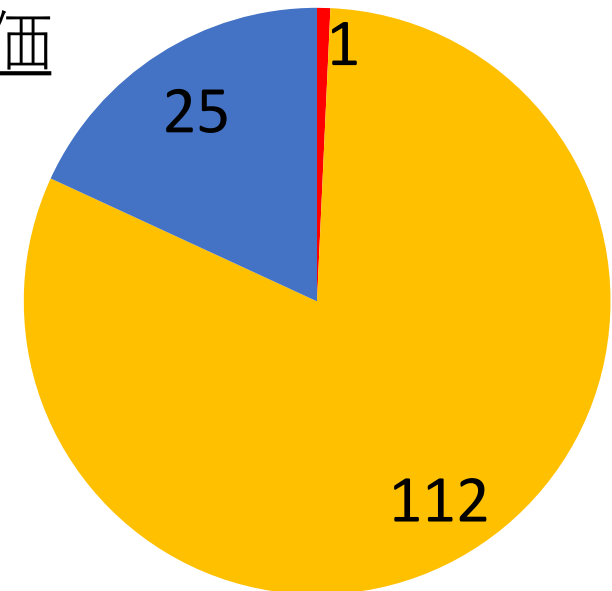
### 市町村の評価② 推進活動の評価

2年目の評価



- 返還
- 計画の見直しが必要
- 指導又は助言が必要
- 適当
- 優良

4年目の評価



- 返還
- フォローが必要
- 適当
- 優良

### 3 平成29年度の 資源向上支払の取組

1) 地域資源の質的向上を図る共同活動

2) 施設の長寿命化のための活動

3) 地域資源保全プランの策定

4) 組織の広域化・体制強化

## 資源向上支払 地域資源の質的向上を図る共同活動を支援

### 1) 地域資源の質的向上を図る共同活動

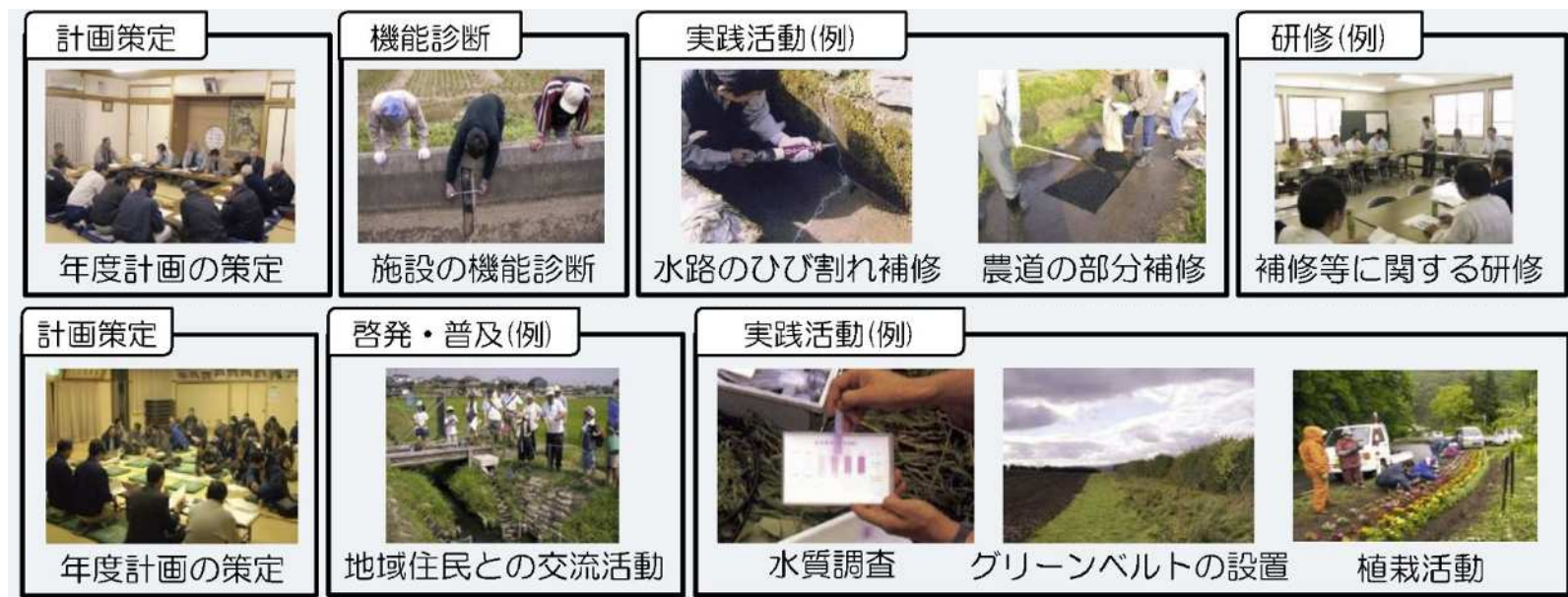
	取組組織数		取組 市町村 数	取組面積			
		うち広域 活動組織		ha	田 ha	畑 ha	草地 ha
H29	350	25	42	29,513	20,082	9,423	8
H28	383	22	42	29,926	20,250	9,668	8
増減 H29-H28	△ 33	3	0	△ 413			

2) 施設の長寿命化のための活動

3) 地域資源保全プランの策定

4) 組織の広域化・体制強化

# 1) 地域資源の質的向上を図る共同活動

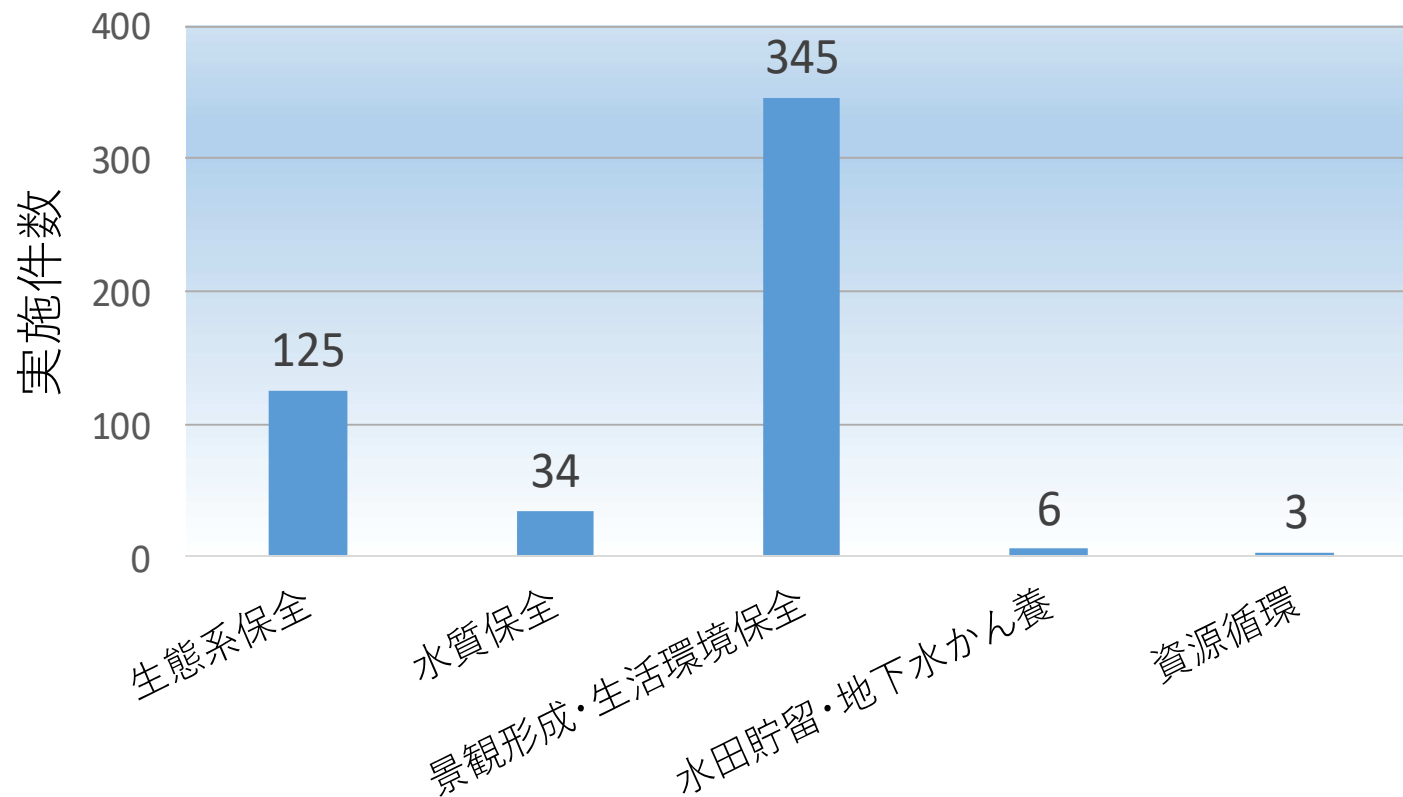


- ① 施設の軽微な補修
- ② 農村環境保全活動
- ③ 多面的機能の増進を図る活動

# 1) 地域資源の質的向上を図る共同活動

① 施設の軽微な補修

② 農村環境保全活動

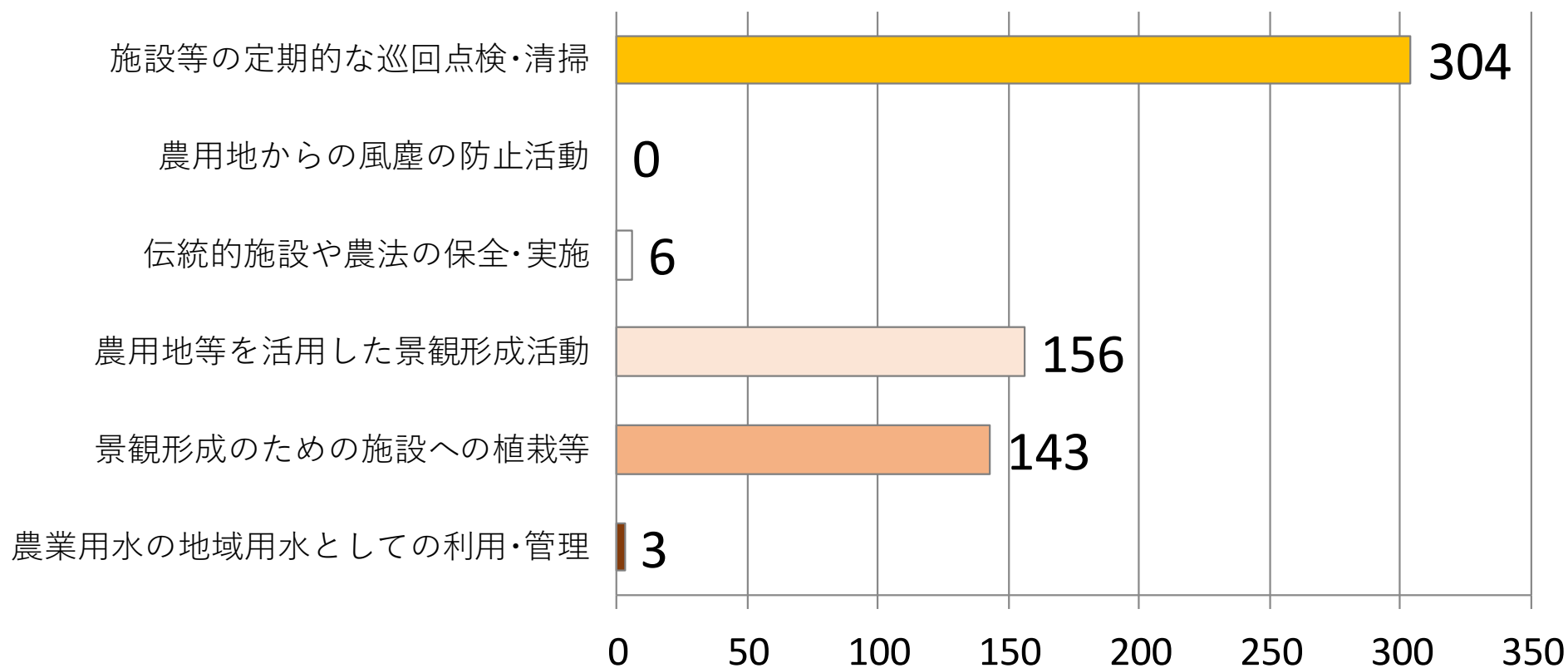


③ 多面的機能の増進を図る活動



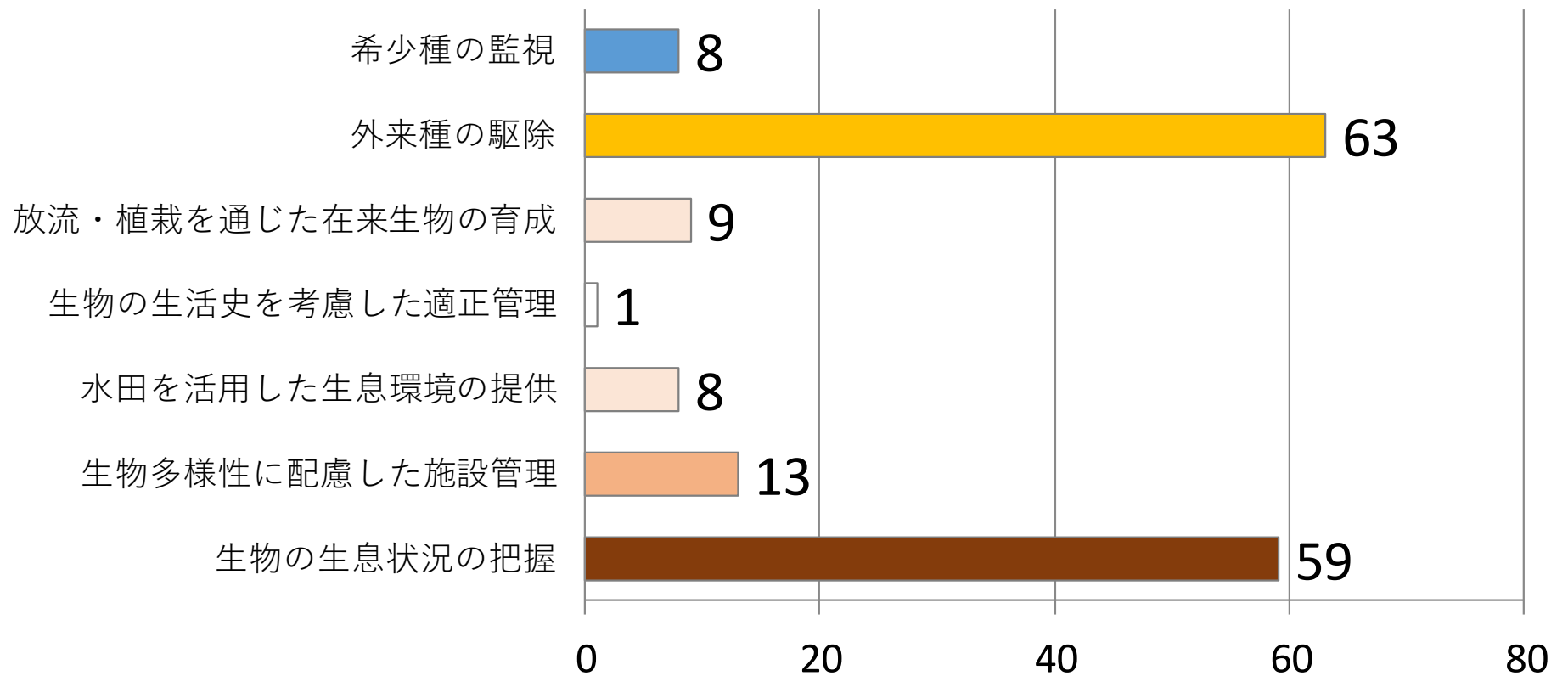
## ② 農村環境保全活動

### テーマ「景観形成・生活環境保全」内訳



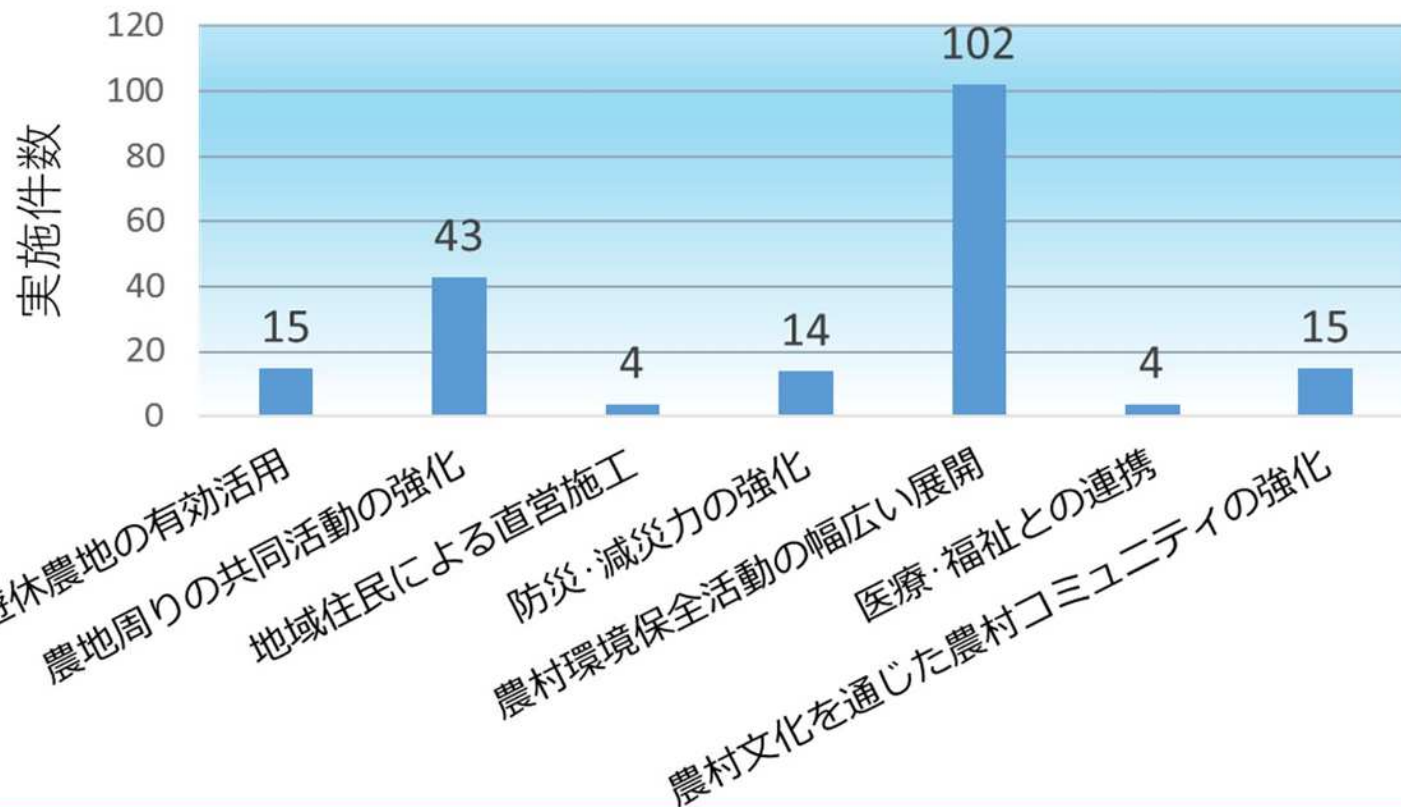
## 2 農村環境保全活動

### テーマ「生態系保全」内訳



# 1) 地域資源の質的向上を図る共同活動

- ① 施設の軽微な補修
- ② 農村環境保全活動
- ③ 多面的機能の増進を図る活動

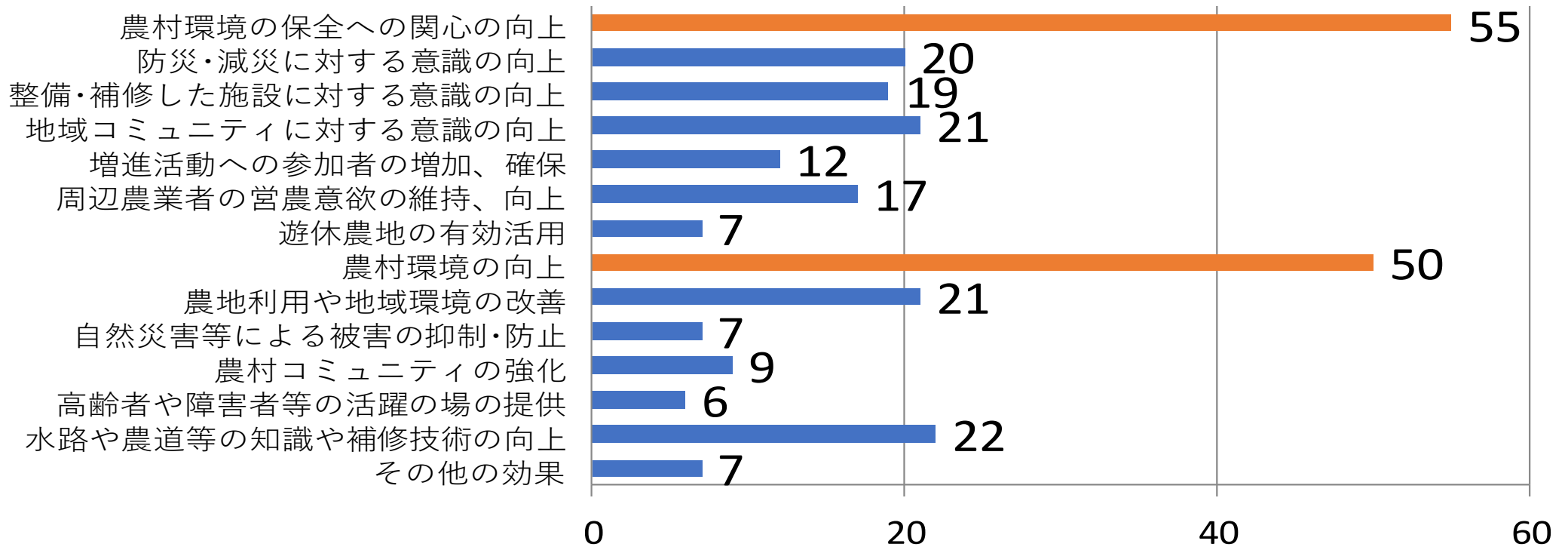


# 1) 地域資源の質的向上を図る共同活動

## 3 多面的機能の増進を図る活動

### 活動組織の自己評価

✓増進活動によって現れている効果又は現れる見込みのある効果

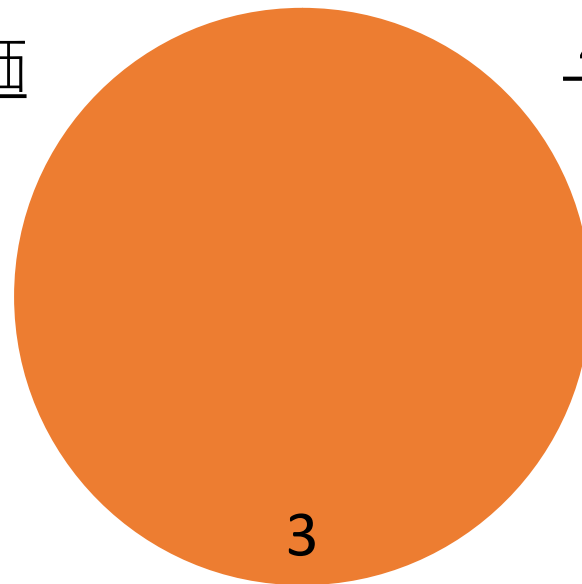


# 1) 地域資源の質的向上を図る共同活動

## 3 多面的機能の増進を図る活動

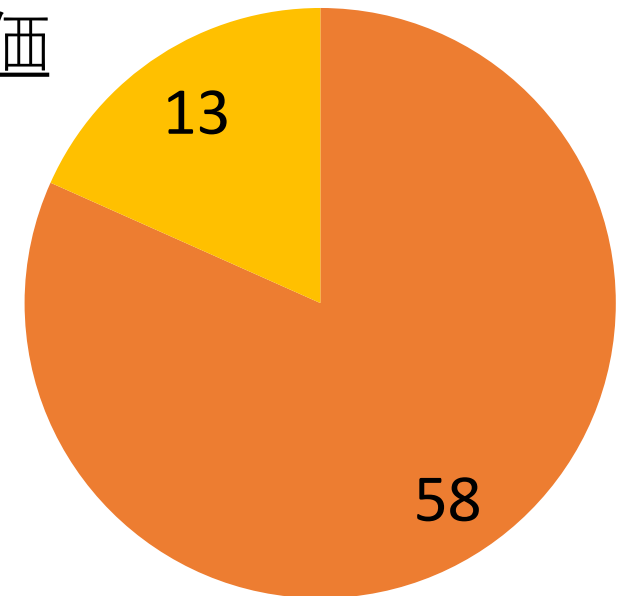
### 市町村の評価 増進活動の評価

2年目の評価



- 指導又は助言が必要
- 適当
- 優良

4年目の評価



- フォローが必要
- 適当
- 優良

## 資源向上支払 地域資源の質的向上を図る共同活動を支援

### 1) 地域資源の質的向上を図る共同活動

### 2) 施設の長寿命化のための活動

補修(例)



摩耗した水路壁への  
表面被覆材の塗布



未舗装農道の舗装



漏水箇所の補修

更新等(例)



コンクリート水路の更新



ゲート、バルブの更新

### 3) 地域資源保全プランの策定

### 4) 組織の広域化・体制強化

## 2) 施設の長寿命化のための活動

	取組組織数		取組 市町村 数	取組面積			
	うち広域 活動組織			田 ha	畑 ha	草地 ha	
H29	210	23	33	21,896	14,603	7,285	8
H28	221	23	34	20,589	13,696	6,885	8
増減 H29 - H28	△ 11	0	△ 1	1,307			

	対象施設			実施施設		
	水路 (km)	農道 (km)	ため池 (箇所)	水路 (km)	農道 (km)	ため池 (箇所)
愛知県	1,190.3	238.9	40	25.0	0.8	8
尾張地域	14.1	0.2	1	0.528	0.000	0
一宮地域	31.7	0.1	0	0.782	0.000	0
海部地域	109.0	2.4	0	2.743	0.045	0
知多地域	36.3	3.1	17	1.780	0.347	2
西三河地域	55.4	3.6	4	1.975	0.000	1
西尾幡豆地域	180.8	118.9	2	1.980	0.000	0
豊田加茂地域	20.6	7.1	0	0.392	0.000	0
新城設楽地域	47.4	5.7	1	1.556	0.200	0
東三河地域	694.9	97.8	15	13.283	0.235	5

## 資源向上支払 地域資源の質的向上を図る共同活動を支援

1) 地域資源の質的向上を図る共同活動

2) 施設の長寿命化のための活動

3) 地域資源保全プランの策定

➤ 実施活動組織はありませんでした。

4) 組織の広域化・体制強化

➤ 10組織