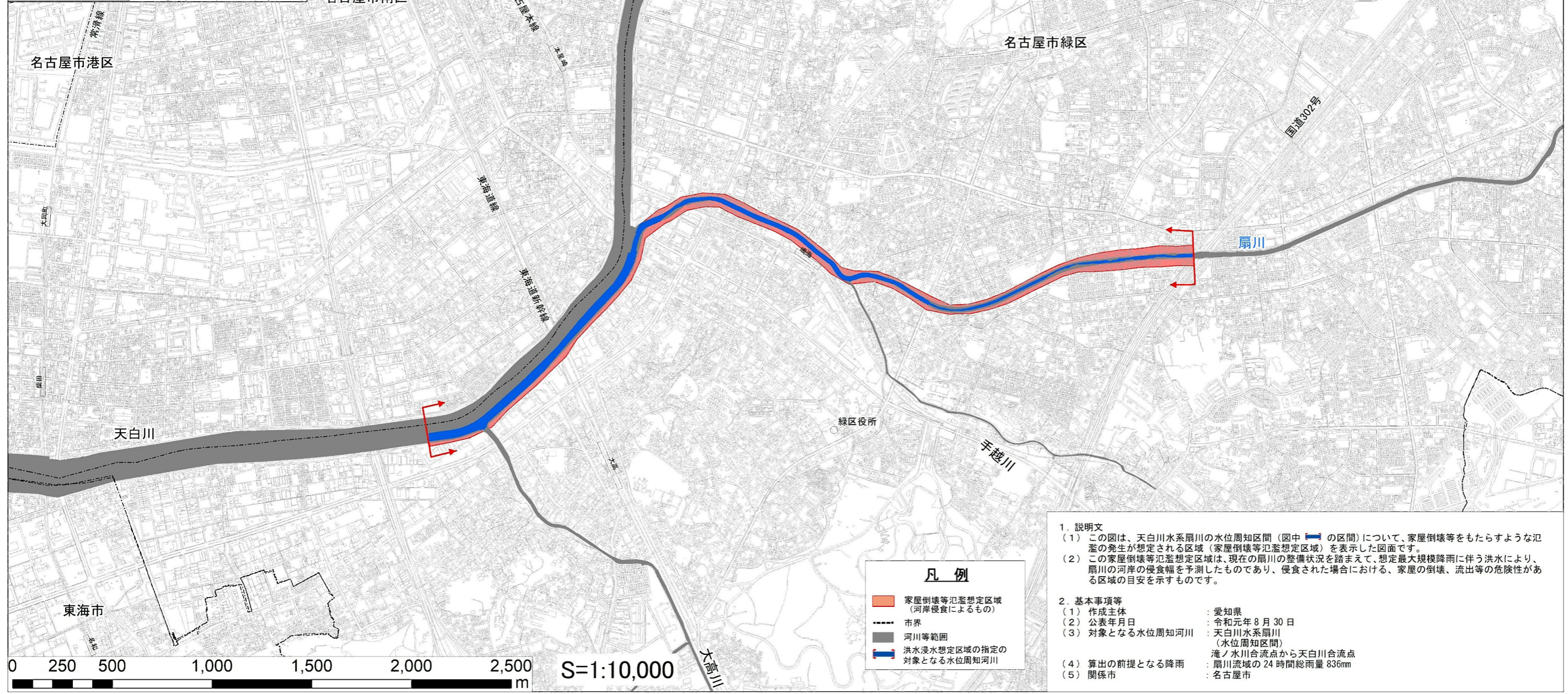

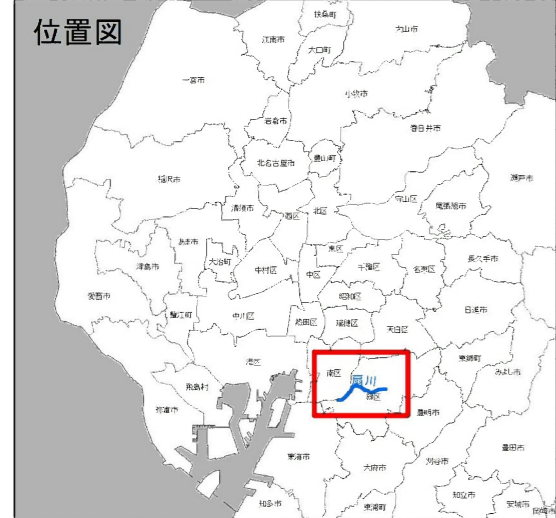


天白川水系 扇川 洪水浸水想定区域図 (家屋倒壊等氾濫想定区域(河岸侵食))



凡例

	家屋倒壊等氾濫想定区域 (河岸侵食によるもの)
	市界
	河川等範囲
	洪水浸水想定区域の指定の 対象となる水位周知河川

- 1. 説明文**
- この図は、天白川水系扇川の水位周知区間(図中 の区間)について、家屋倒壊等をもたらすような氾濫の発生が想定される区域(家屋倒壊等氾濫想定区域)を表示した図面です。
 - この家屋倒壊等氾濫想定区域は、現在の扇川の整備状況を踏まえて、想定最大規模降雨に伴う洪水により、扇川の河岸の侵食幅を予測したものであり、侵食された場合における、家屋の倒壊、流出等の危険性がある区域の目安を示すものです。
- 2. 基本事項等**
- | | |
|-----------------|--|
| (1) 作成主体 | : 愛知県 |
| (2) 公表年月日 | : 令和元年8月30日 |
| (3) 対象となる水位周知河川 | : 天白川水系扇川
(水位周知区間) |
| (4) 算出の前提となる降雨 | : 滝ノ水川合流点から天白川合流点
扇川流域の24時間総雨量836mm |
| (5) 関係市 | : 名古屋市 |

この成果は、中部技術事務所長の承認を得て、同事務所作成の航空レーザ測量成果(オリジナルデータ、オルソフォトデータ、グリッドデータ、グラウンドデータ)を使用したものです。(承認番号:平成30年6月11日付国部整環共第7号)
この地図は、国土地理院長の承認を得て、同院発行の電子地形図25000を複製したものである。(承認番号 令元情複、第491号)