

平成26年

あいちの土地取引・開発レポート

平成26年第1四半期土地取引規制基礎調査結果

平成26年7月4日公表

平成26年第1四半期における愛知県内の土地取引・開発動向は次のとおりです。

- ・ 土地取引動向では、全体として件数も面積も増加した。個人・民間法人による取引動向も同様の傾向である。
- ・ 開発許可動向では、全体として件数も面積も減少した。

(調査期間 平成26年1月～3月)

地域	1 土地取引		対前期比(件数) %	対前期比(面積) %	2 1のうち個人・民間法人による取得		対前期比(件数) %	対前期比(面積) %	3 開発許可		対前期比(件数) %	対前期比(面積) %
	件数	面積(ha)			件数	面積(ha)			件数	面積(m ²)		
名古屋市	6,521	121.1	10.4	35.0	6,466	111.1	10.1	25.3	19	26,499.3	△5.0	△52.0
尾張東部	1,741	72.4	42.9	119.4	1,705	68.1	46.1	112.8	31	34,113.0	△6.1	△35.8
尾張中部	1,508	50.4	2.8	43.6	1,374	37.4	△3.0	8.7	28	39,722.4	△28.2	△9.2
尾張北部	1,874	56.0	8.7	△6.5	1,763	54.8	10.5	△6.3	41	51,976.0	△39.7	△40.7
海部津島	745	25.5	6.3	△11.5	696	24.1	5.9	△12.0	26	51,749.7	△39.5	54.2
知多	1,440	69.5	△10.0	8.8	1,321	67.6	△13.4	9.2	40	89,237.5	△18.4	△7.4
岡崎西尾	1,412	58.2	6.8	2.1	1,237	55.0	△1.3	3.2	43	99,715.3	13.2	55.6
衣浦東部	1,006	33.7	△14.8	17.0	929	31.9	△17.7	17.3	20	29,788.9	△37.5	△22.0
豊田加茂	1,184	51.4	26.8	△10.0	1,053	41.3	35.0	△12.9	46	47,511.6	△13.2	△66.2
東三河	1,669	98.8	△1.4	19.8	1,385	85.6	△2.7	19.9	15	64,401.2	7.1	124.7
都市計画外	166	50.4	23.0	6.6	24	13.3	△29.4	△26.5	—	—	—	—
愛知県	19,266	687.4	7.7	17.9	17,953	590.2	6.5	13.4	309	534,715.0	△20.6	△16.6

WEBページアドレス <http://www.pref.aichi.jp/0000055324.html>

愛知県地域振興部土地水資源課 利用・取引規制グループ 中埜、山田
電話:052-954-6119(ダイヤルイン) E-mail:tochimizu@pref.aichi.lg.jp

土地取引規制基礎調査の概要

1 調査目的

四半期ごとに県内の土地取引及び都市計画法に基づく開発許可の状況を地域別・市町村別に把握することにより、土地取引・開発動向を明らかにする。

2 調査内容

(1) 土地取引に関する調査

登記所に申請された土地取引のうち、登記目的が「所有権移転」若しくは「所有・保存」で登記原因が「売買・払い下げ・買収」であるものの件数及び面積

(2) 個人・民間法人による土地取得に関する調査

上記(1)のうち地方公共団体等・国等を除いた個人・民間法人による土地取得件数及び面積

(3) 開発許可に関する調査

都市計画法第29条第1項の規定に基づく開発許可の新規件数及び面積

3 調査対象地域

県内市町村

4 調査結果

- (1) 調査結果地域別動向
- (2) 地域別・市町村別土地取引件数及び面積
- (3) 地域別・市町村別民間法人による土地取得件数及び面積
- (4) 地域別・市町村別開発許可件数及び面積

5 その他

本書における地域とは次のとおり。

「尾張東部地域」瀬戸市、尾張旭市、豊明市、日進市、長久手市、東郷町

「尾張中部地域」春日井市、小牧市、清須市、北名古屋市、豊山町

「尾張北部地域」一宮市、犬山市、江南市、稲沢市、岩倉市、大口町、扶桑町

「海部津島地域」津島市、愛西市、弥富市、あま市、大治町、蟹江町、飛島村

「知多地域」半田市、常滑市、東海市、大府市、知多市、阿久比町、東浦町、南知多町、美浜町、武豊町

「岡崎西尾地域」岡崎市、西尾市、幸田町

「衣浦東部地域」碧南市、刈谷市、安城市、知立市、高浜市

「豊田加茂地域」豊田市、みよし市

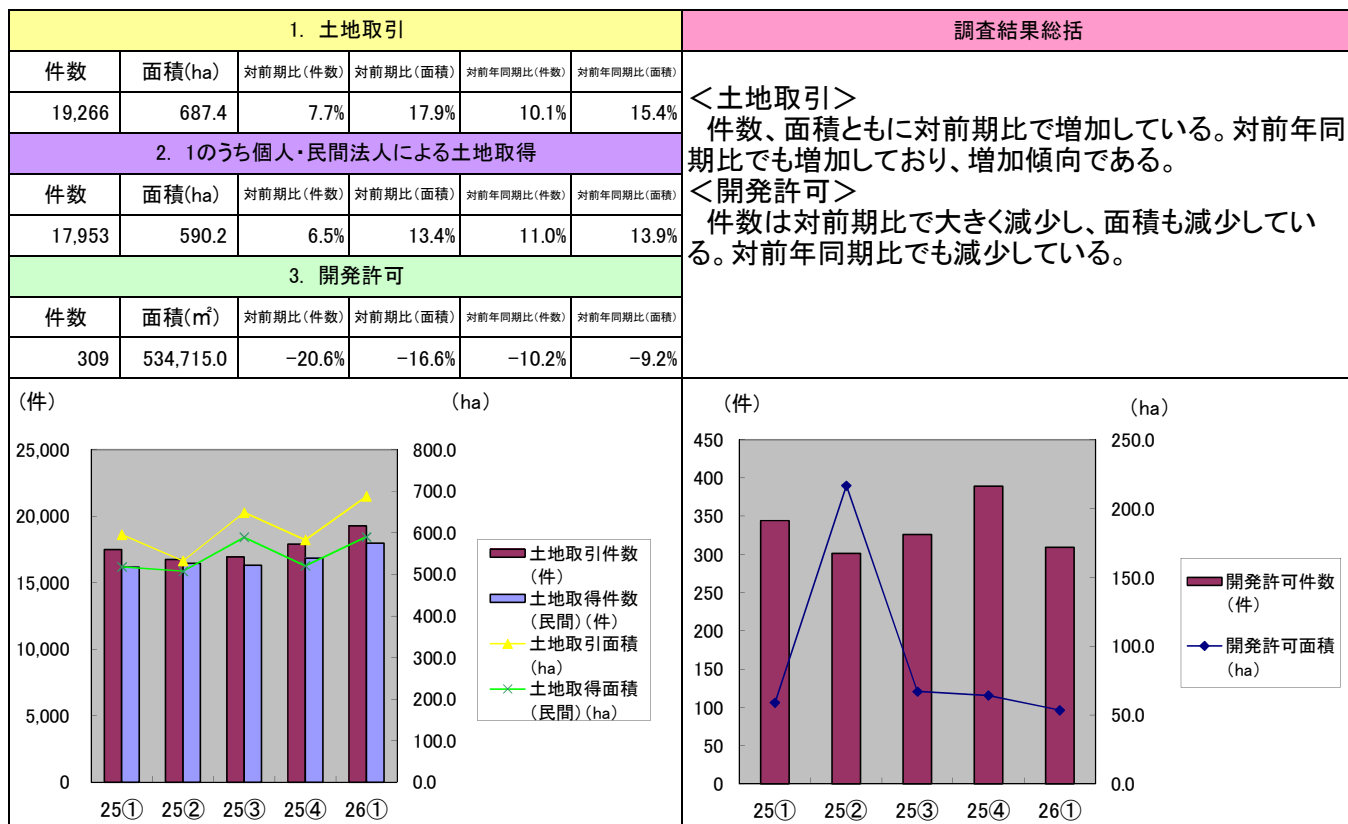
「東三河地域」豊橋市、豊川市、蒲郡市、新城市、田原市

「都市計画区域外」設楽町、東栄町、豊根村

(1) 調査結果地域別動向

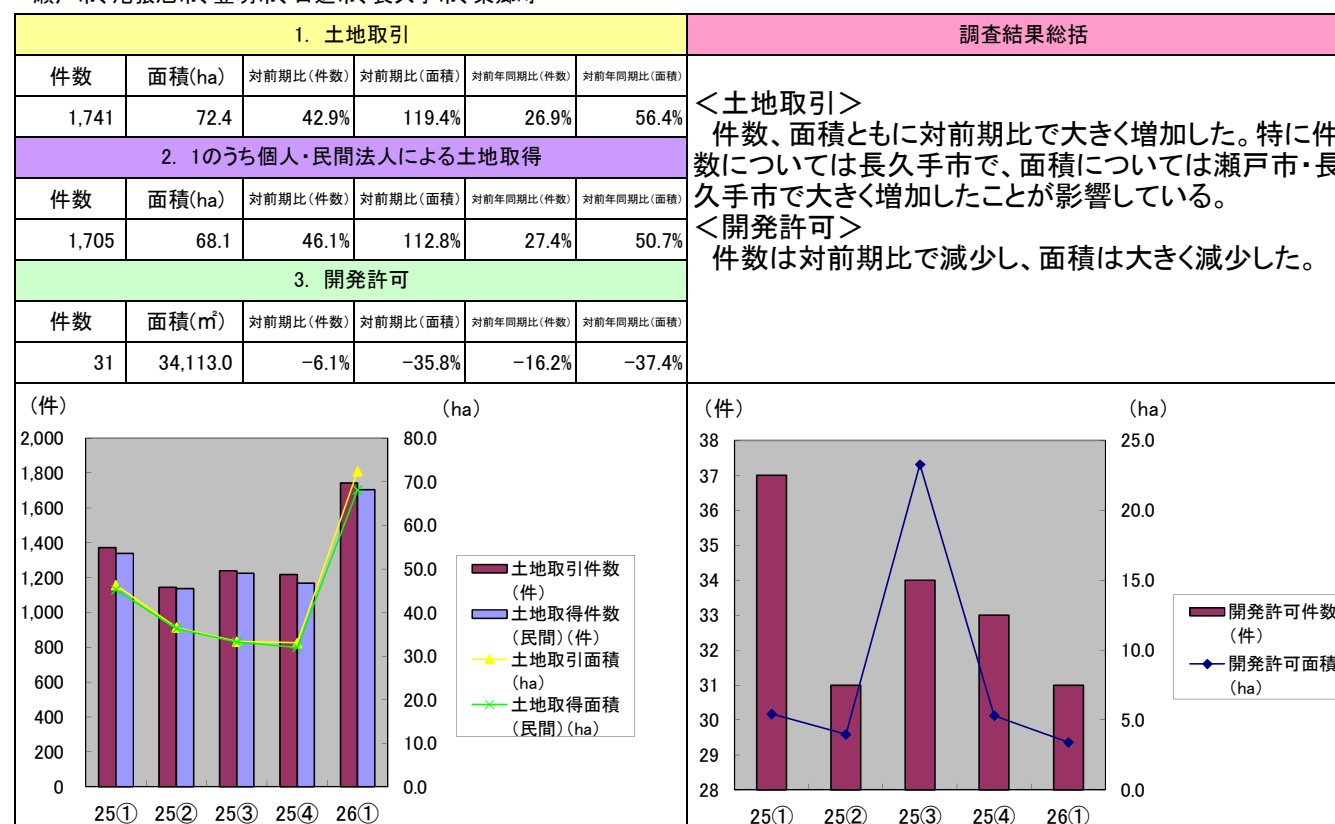
【愛知県】

愛知県全域



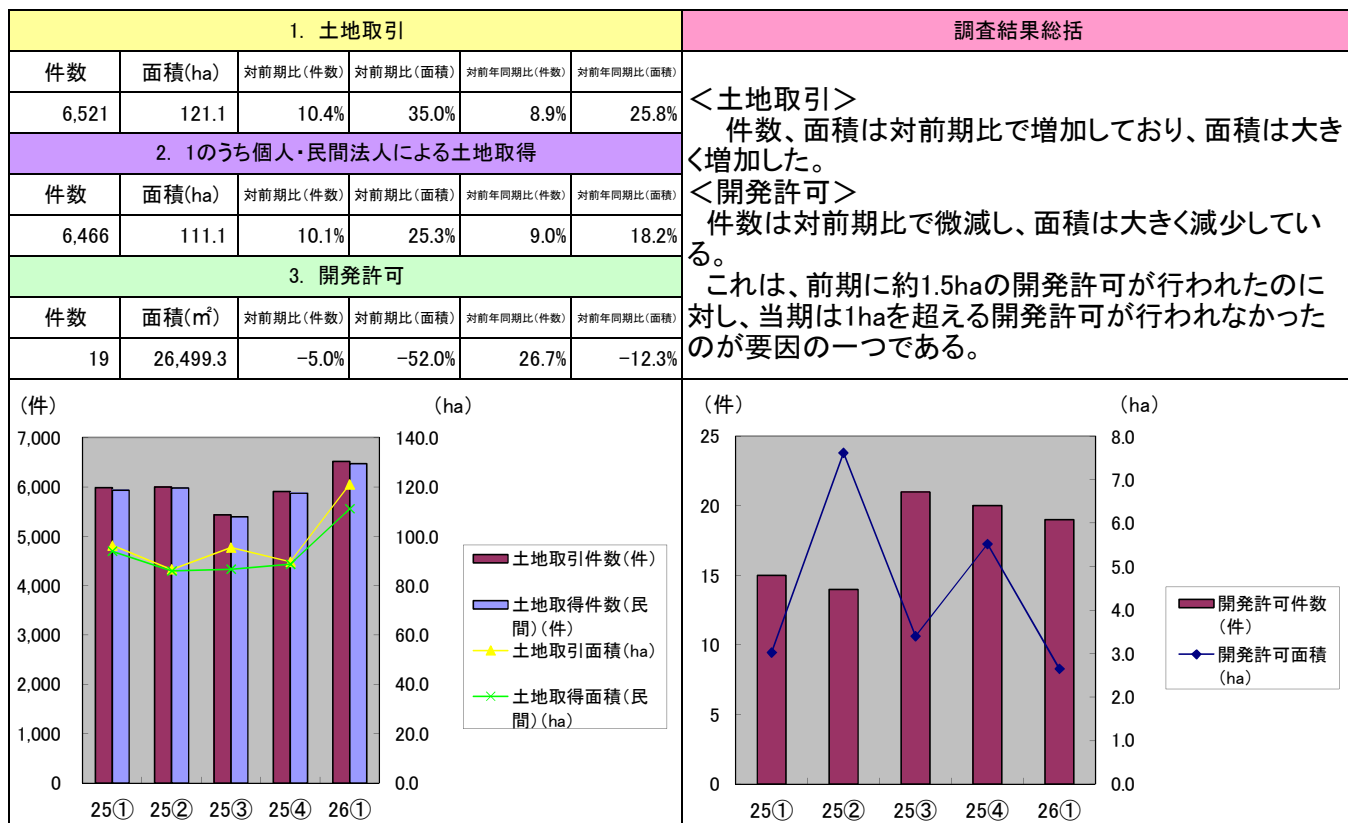
【尾張東部地域】

瀬戸市、尾張旭市、豊明市、日進市、長久手市、東郷町



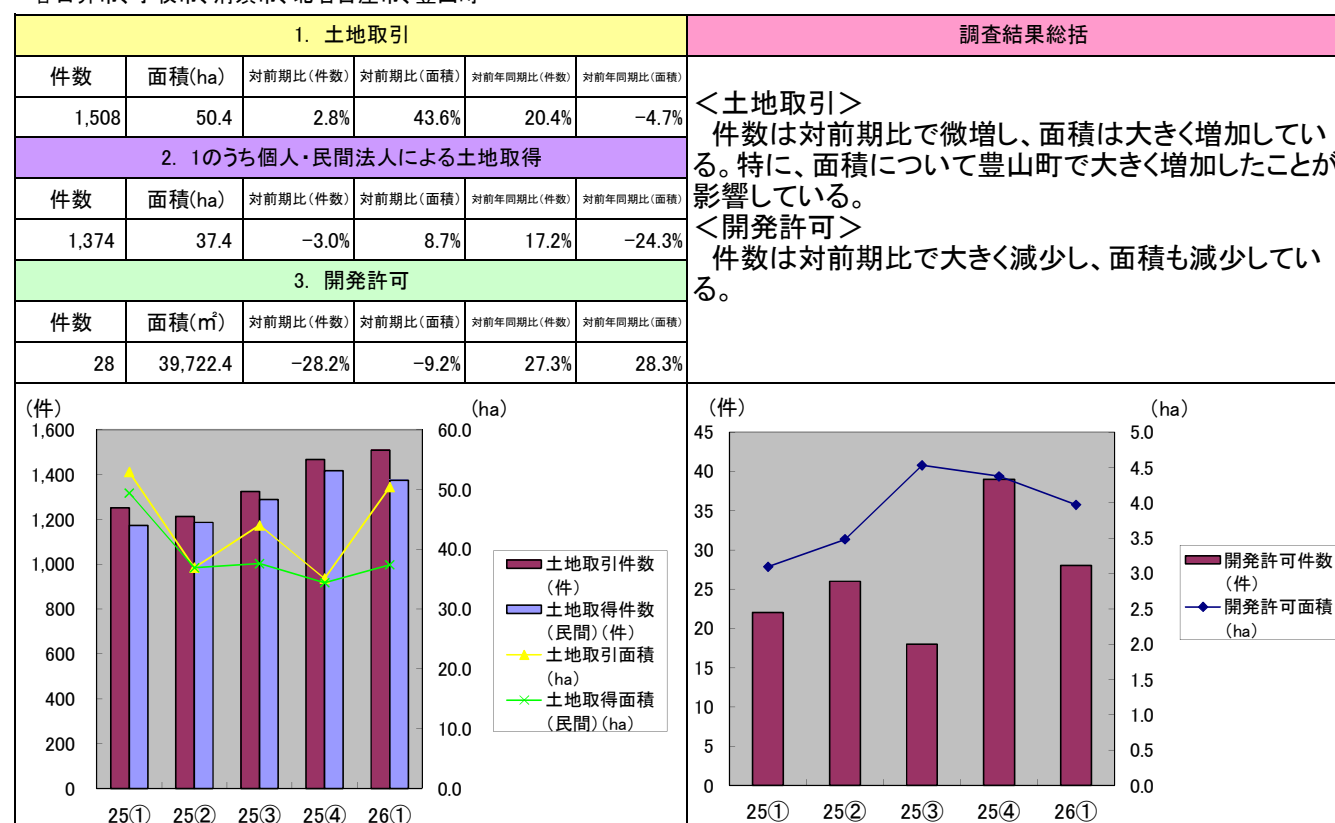
【名古屋市】

名古屋市



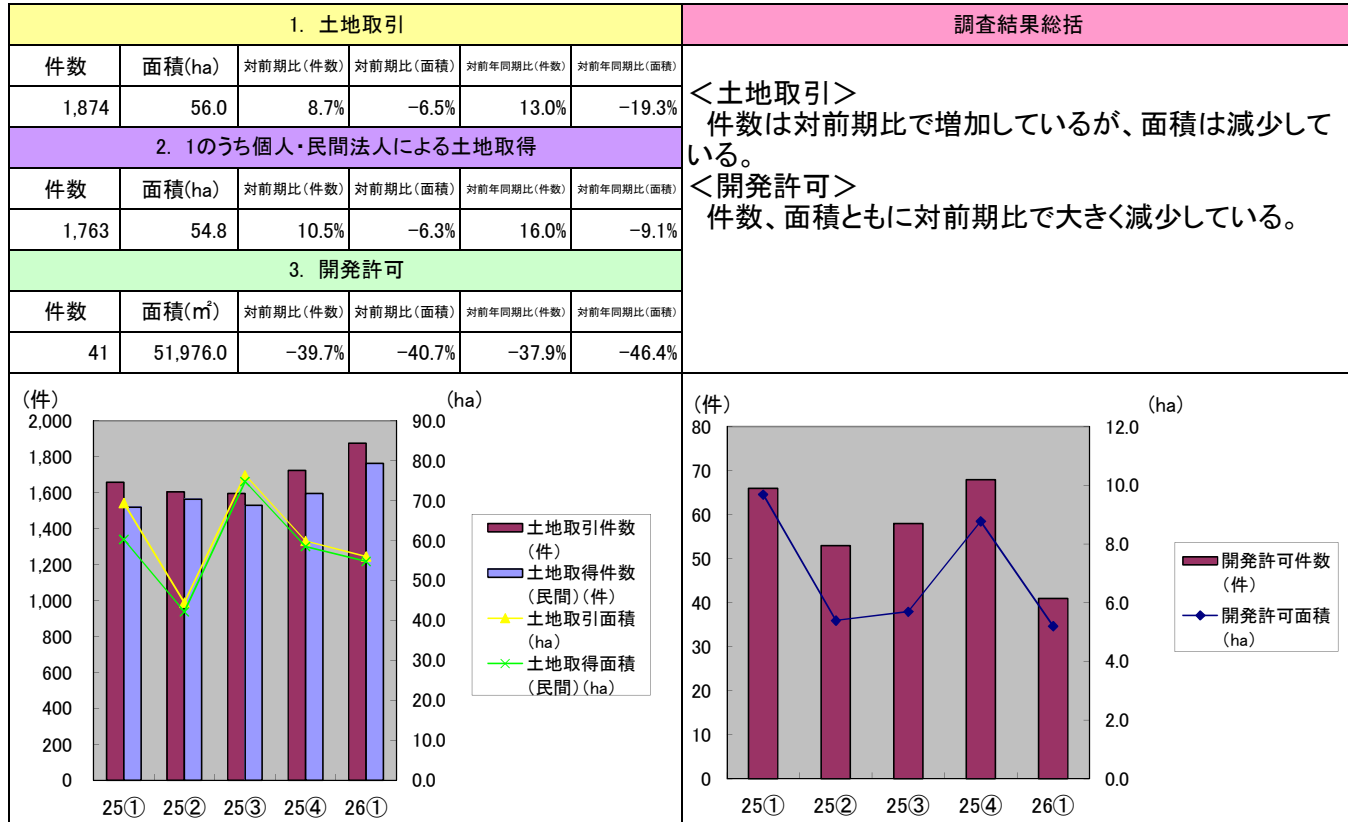
【尾張中部地域】

春日井市、小牧市、清須市、北名古屋市、豊山町



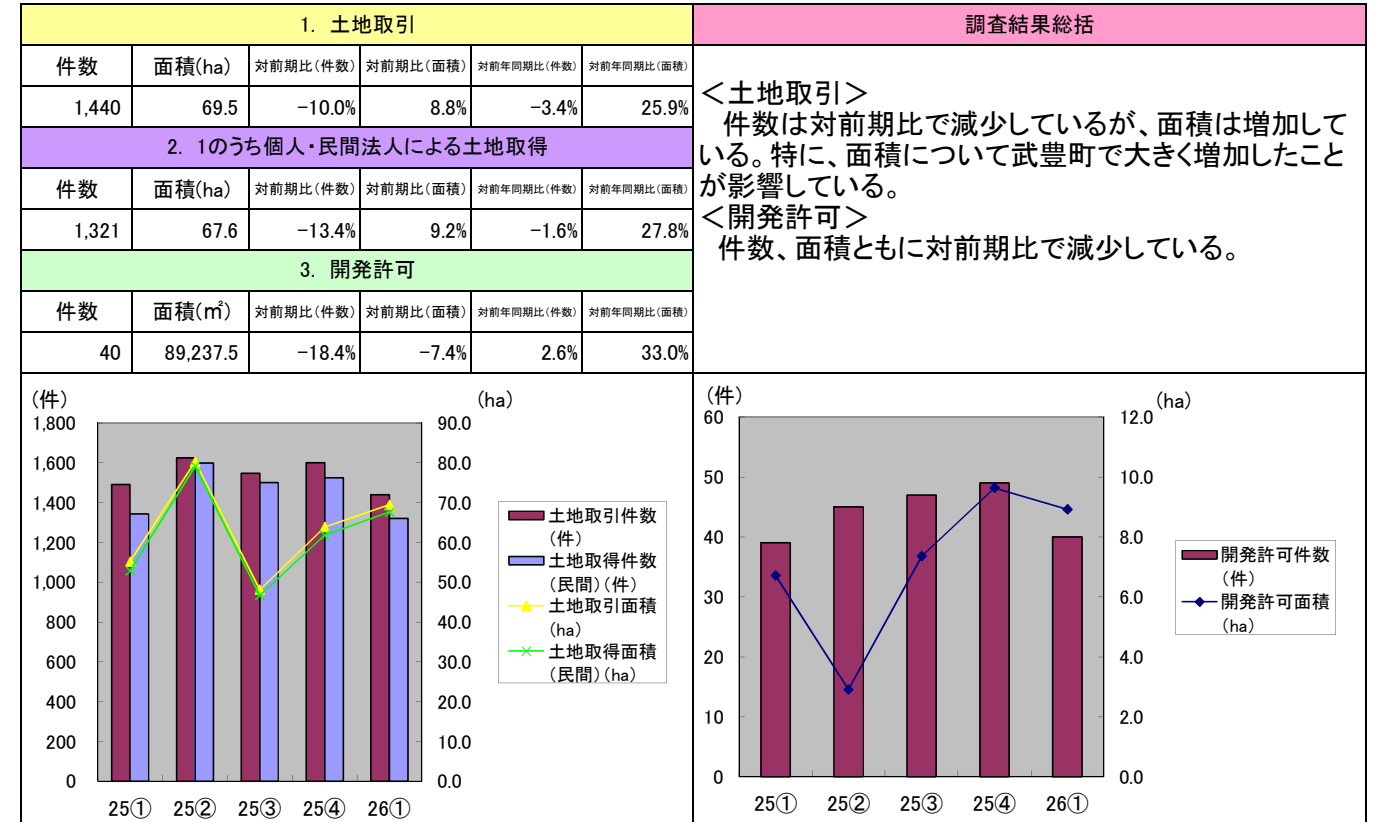
【尾張北部地域】

一宮市、犬山市、江南市、稲沢市、岩倉市、大口町、扶桑町



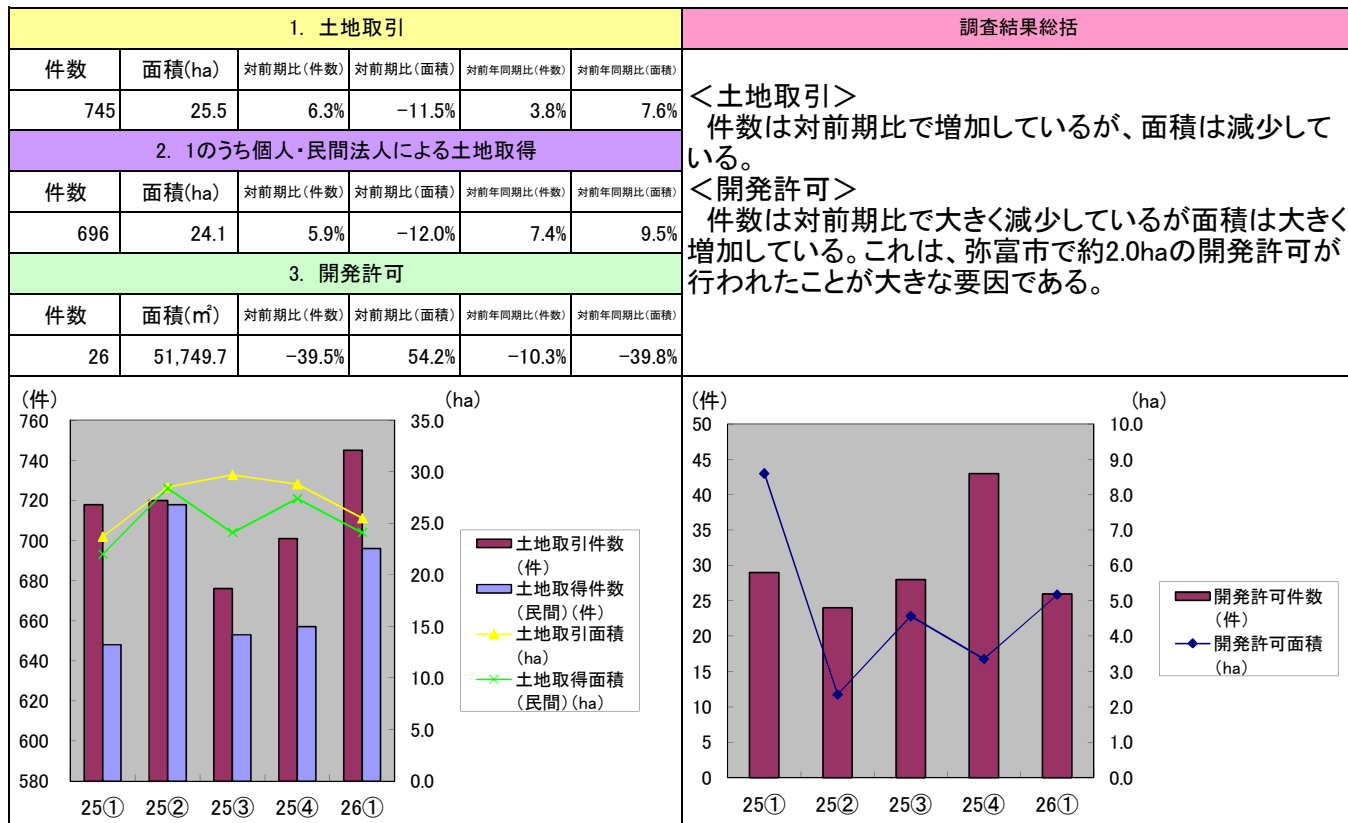
【知多地域】

半田市、常滑市、東海市、大府市、知多市、阿久比町、東浦町、南知多町、美浜町、武豊町



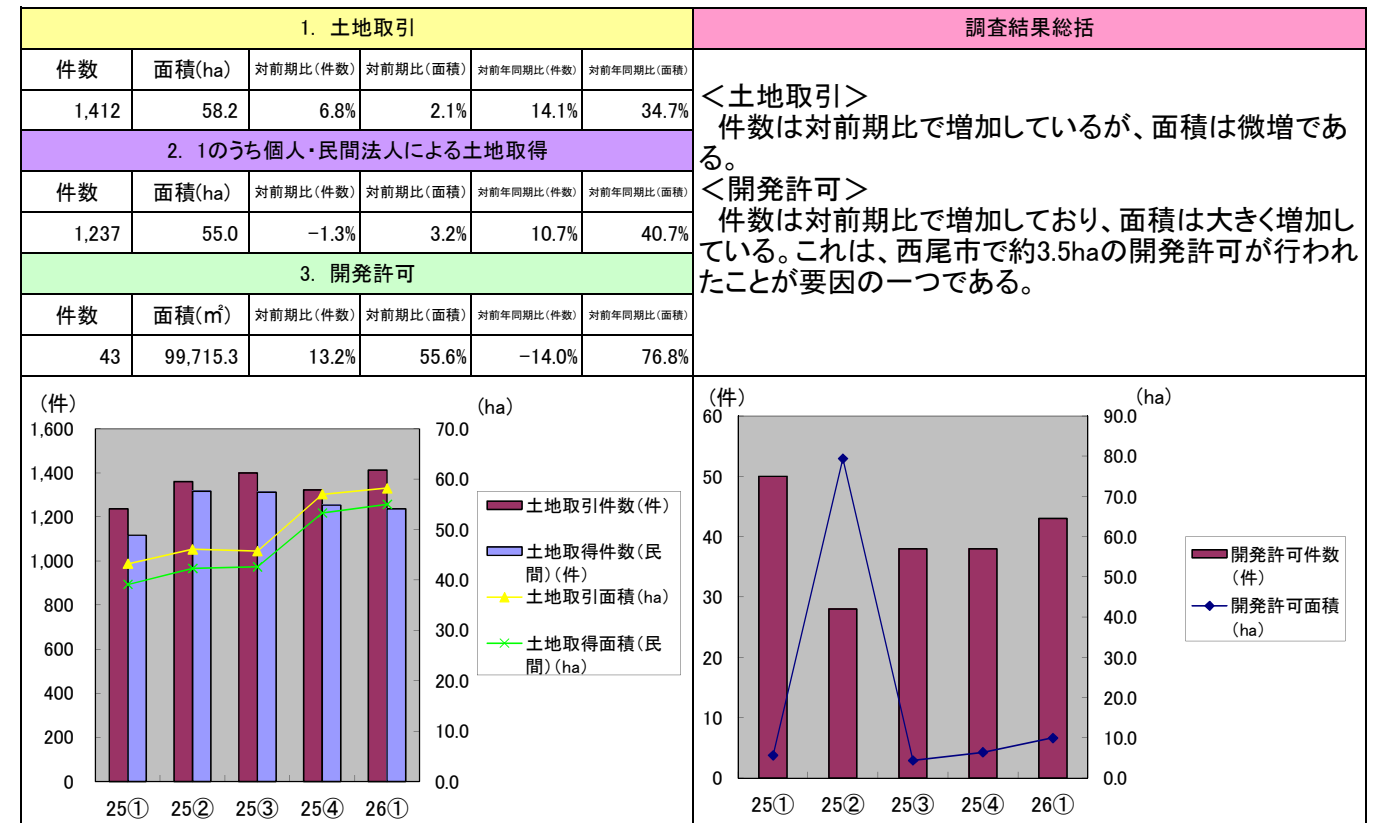
【海部津島地域】

津島市、愛西市、弥富市、あま市、大治町、蟹江町、飛島村



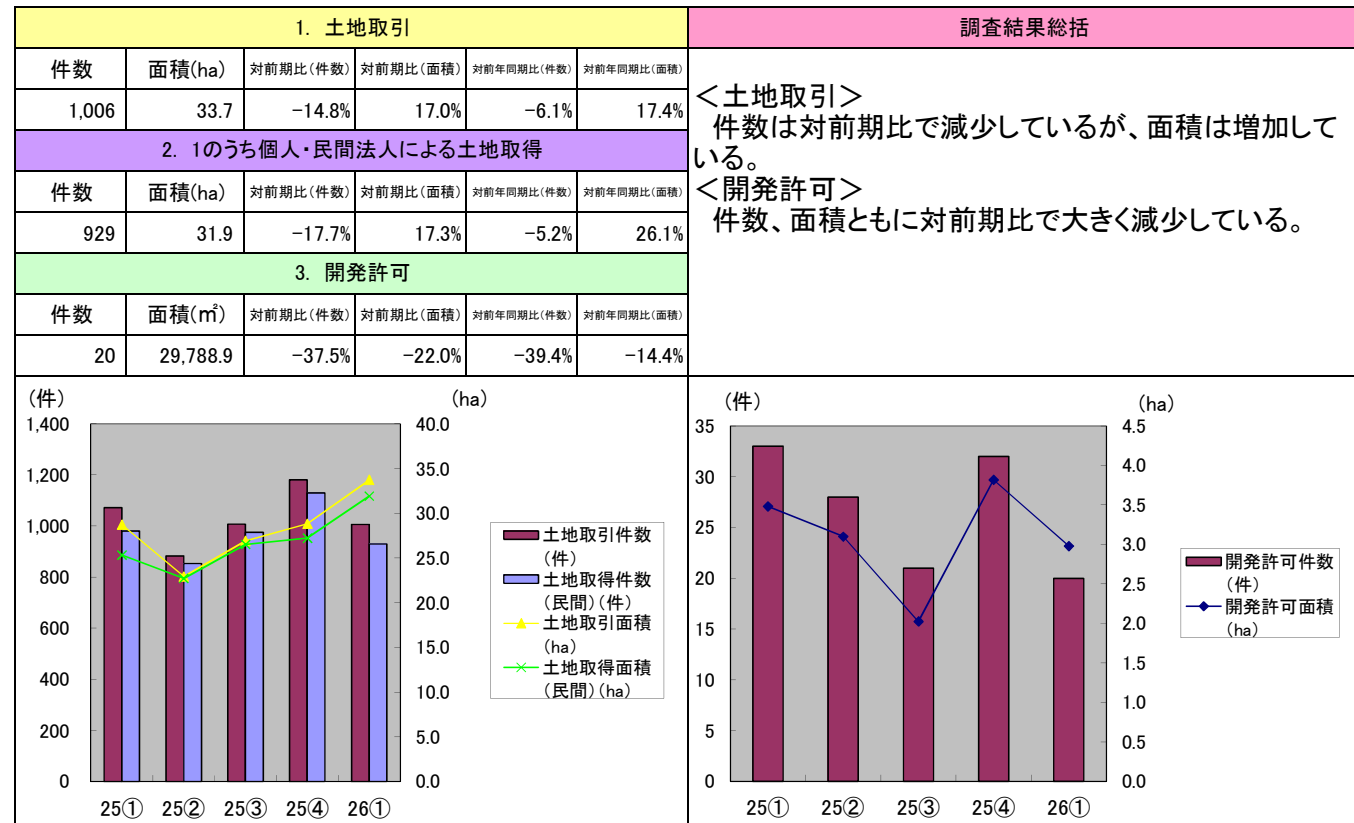
【岡崎西尾地域】

岡崎市、西尾市、幸田町



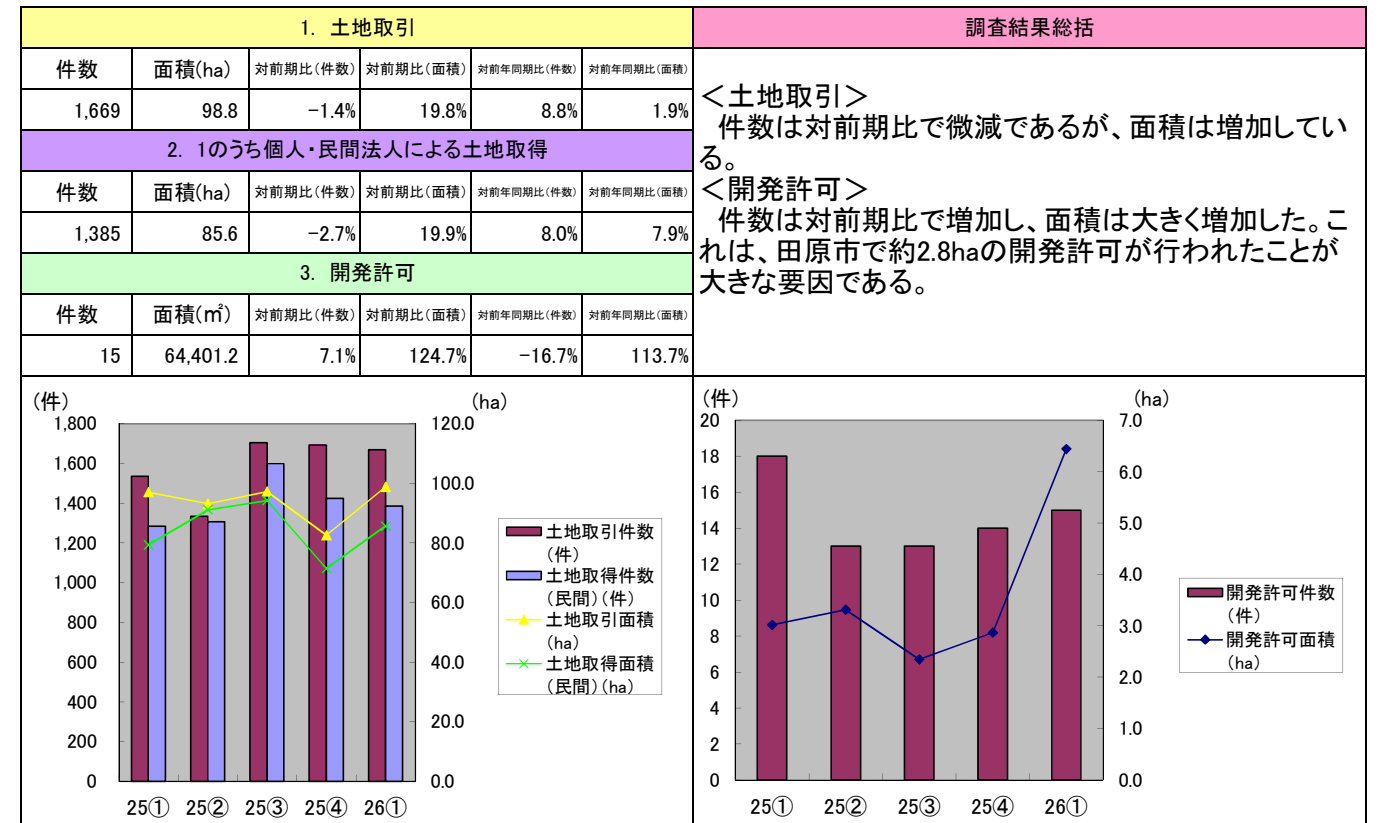
【衣浦東部地域】

碧南市、刈谷市、安城市、知立市、高浜市



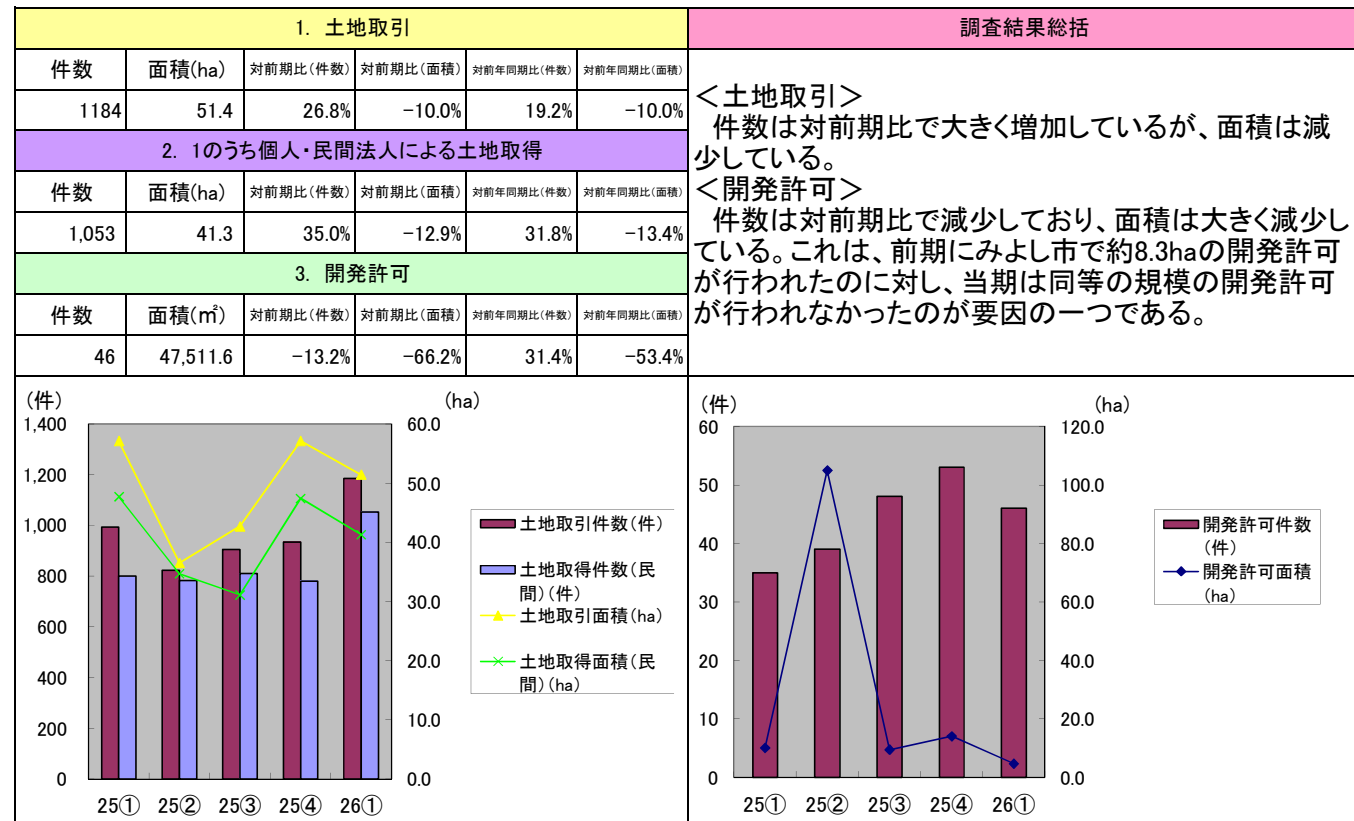
【東三河地域】

豊橋市、豊川市、蒲郡市、新城市、田原市



【豊田加茂地域】

豊田市、みよし市



【都市計画区域外】

設楽町、東栄町、豊根村

