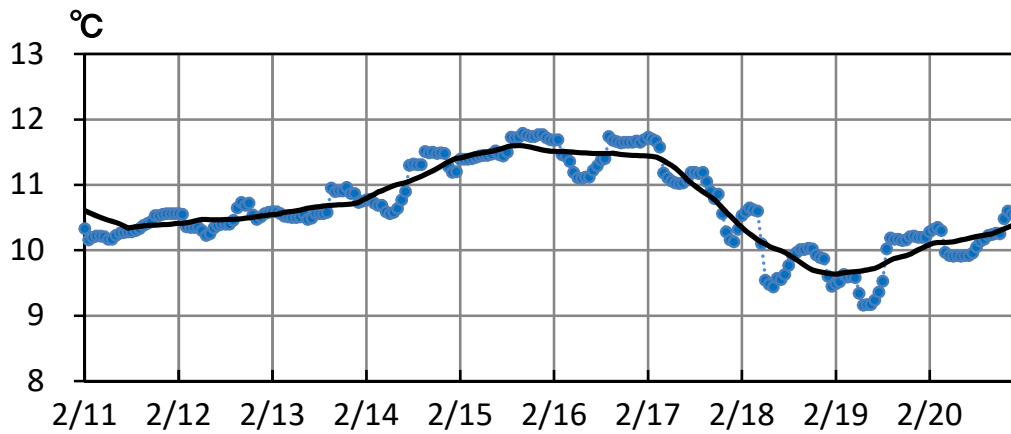
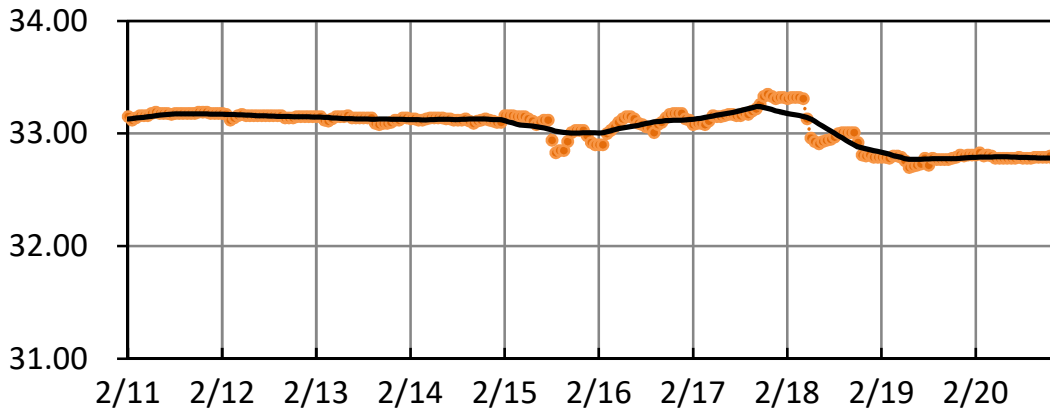


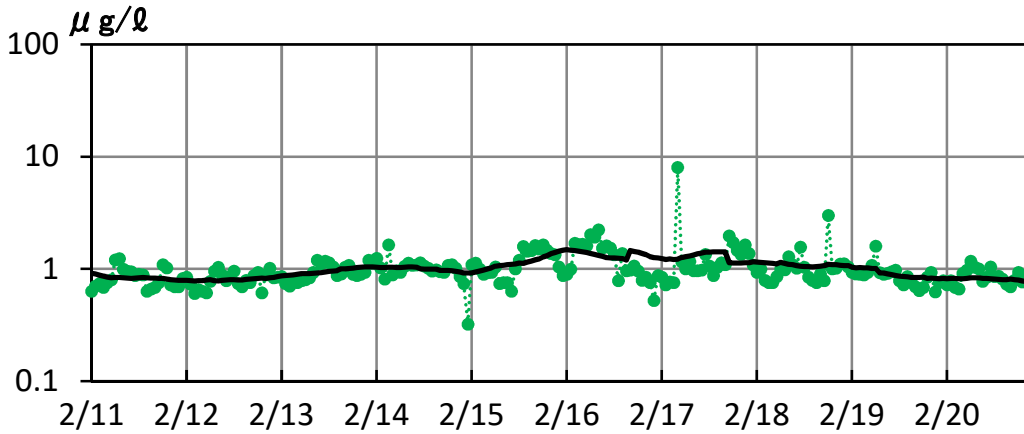
### 水温



### 塩分



### クロロフィル濃度



豊浜地先 (34° 42.05' N、136° 56.85' E、DL-3m) の毎正時観測値  
実線は25時間移動平均